PPTR-PUGLIA- Scala 1:20.000

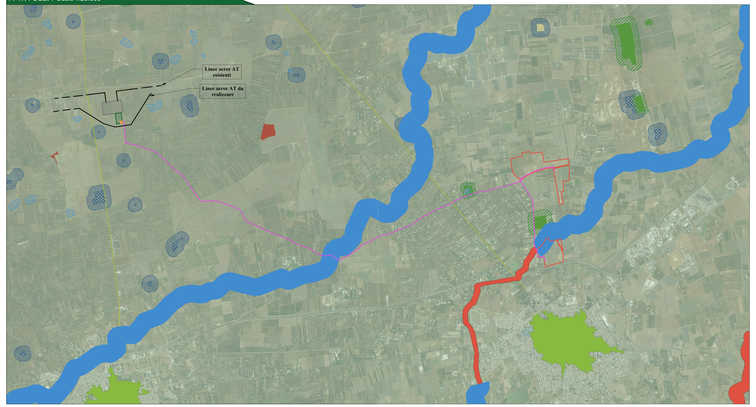

RETE NATURA 2000-PUGLIA- Scala 1:30.000

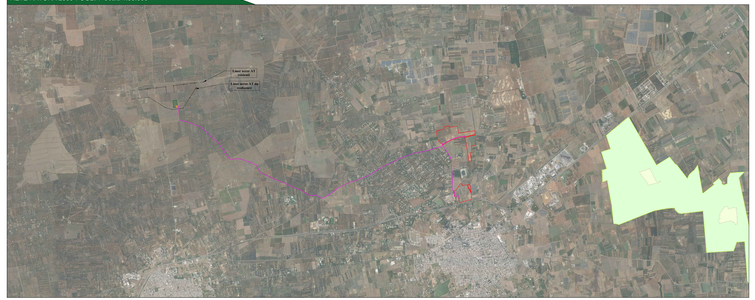

Legenda cartografia:

PUGLIA

- Riserva statale
- Parco nazionale
- Parco Naturale Regionale
- SIC
- ZPS
- Riserva Naturale Regionale Orientata
- Area Naturale Marina Protetta
- Riserva Naturale Marina
- I.B.A.

AREE NON IDONEE FER-PUGLIA- Scala 1:20.000

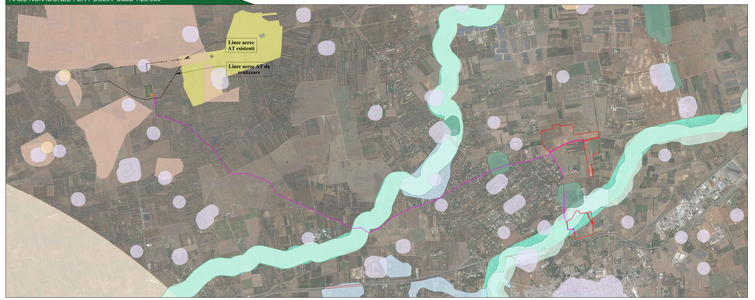

Legenda cartografia:

Legenda generale

- Area contrattualizzata impianto fotovoltaico a realizzarsi
- Cavidotto di connessione impianto MT
- Stazione elettrica Terna a realizzarsi
- Raccordi stazione elettrica Terna a realizzarsi
- Stazione di elevazione MT/AT a realizzarsi
- Stazione utente a realizzarsi

Provincia di Brindisi: KeyPlan

PPTR-PUGLIA- PARTICOLARE AREA IMPIANTO-Scala 1:10.000

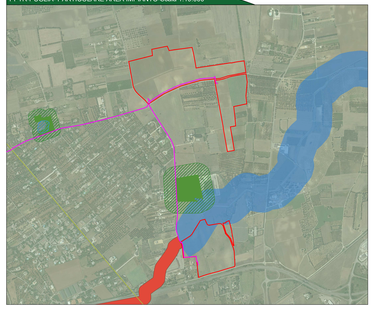

PPTR-PUGLIA- PARTICOLARE AREA IMPIANTO-Scala 1:10.000

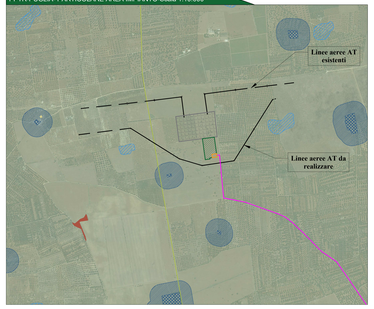

Legenda cartografia:

SITAP-VIR PUGLIA- Scala 1:20.000

Legenda cartografia:

- Archeologici di interesse culturale non verificato
- Archeologici di non interesse culturale
- Archeologici con verifica di interesse culturale in corso
- Archeologici di interesse culturale dichiarato
- Archeologici in area di interesse culturale dichiarato
- Architettonici di interesse culturale non verificato
- Architettonici di non interesse culturale
- Architettonici con verifica di interesse culturale in corso
- Architettonici con verifica di interesse culturale in corso
- Architettonici di interesse culturale dichiarato
- Architettonici in area di interesse culturale dichiarato
- Parchi e giardini di interesse culturale non verificato
- Parchi e Giardini di non interesse culturale
- Parchi e Giardini con verifica di interesse culturale in corso
- Parchi e Giardini di interesse culturale dichiarato
- Parchi e Giardini in area di interesse culturale dichiarato

AREE ULIVETI CENSITI E AREE ULIVETI MONUMENTALI- Scala 1:30.000

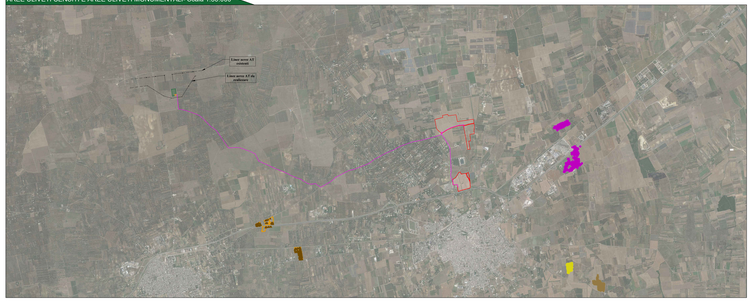

Legenda cartografia:

Ulivi Monumentali

- DGR 2225/2017
- DGR 1415/2017
- DGR 509/2015
- DGR 609/2015
- DGR 149/2015
- DGR 978/2014
- DGR 2227/2013
- DGR 1577/2013
- DGR 1411/2013
- DGR 1029/2013
- DGR 1576/2012
- DGR 357/2012

- Aree Uliveti provvisori
- Ulivi Monumentali provvisori DGR 1193/2021

Impianto agrovoltaico
"Frattidoro"
della potenza di 20,00 MW in immissione e 23,43 MW in DC
PROGETTO DEFINITIVO

PROPONENTE:
SONNEDIX SANITA CATERINA s.r.l.
P.IVA 02140200745 - 28 - 18015 Torino (TO)
Via Bertola 34
Tel. 02 49124237
amministr. sanitacat.pec@mailbox.it

PROGETTAZIONE:
TEKNE Soc. Coop. Sede legale: Via Cavour n. 1 - 10123 TORINO Tel. 39 050 9275 - 33051 - Fax +39 050 9905 www.gruppotekne.it - e-mail: info@gruppotekne.it

PROGETTISTA:
Dott. Ing. Renato Pellicciari
Direttore Tecnico

LEGALE RAPPRESENTANTE:
Dott. Romano Marino

PD
PROGETTO DEFINITIVO

CARTA DELLA PIANIFICAZIONE E TUTELA

RE06-TAV03.1

Data l'emissione	Redatto	Verificato	Approvato	Scala	Protocollo Tekne
Febbraio 2022	G.D.MARI	G.MERINO	G.MARINO	1:10000 1:20000 1:30000	TKA595

Revisioni			
0			
1			
2			
3			