Carta del Valore Ecologico - Scala 1:20.000

Legenda
- Territori costruiti
- Molto Basso
- Basso
- Medio
- Alto
- Molto Alto

Carta della Sensibilità Ecologica - Scala 1:20.000

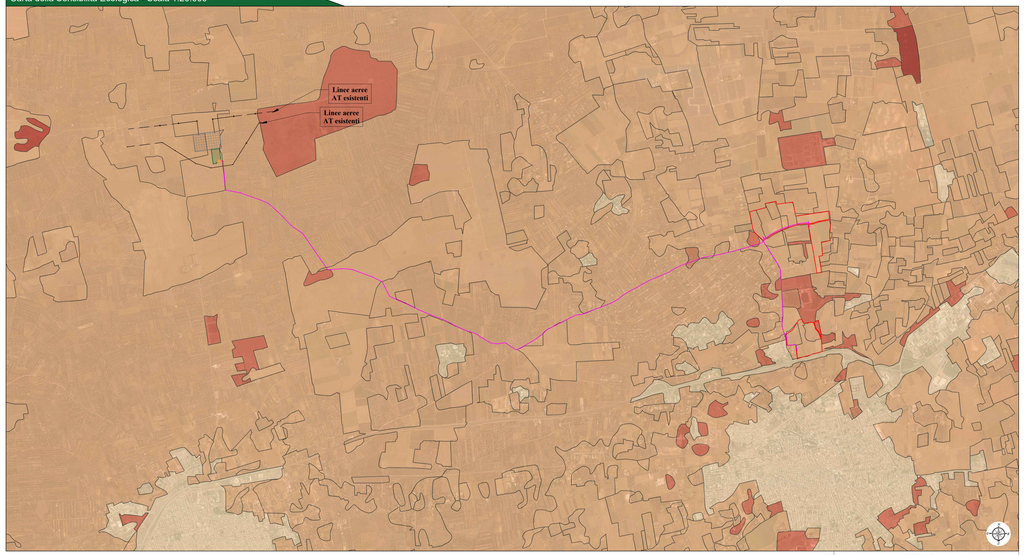

Legenda
- Territori costruiti
- Molto Basso
- Basso
- Medio
- Alto
- Molto Alto

Carta della Pressione Antropica - Scala 1:20.000

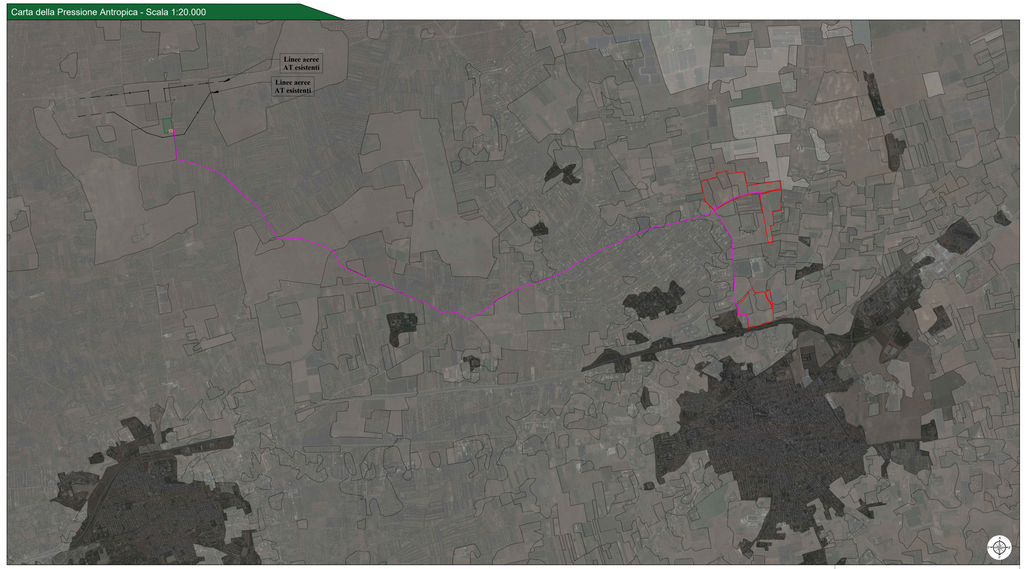

Legenda
- Territori costruiti
- Molto Basso
- Basso
- Medio
- Alto
- Molto Alto

Carta della Fragilità Ambientale - Scala 1:20.000

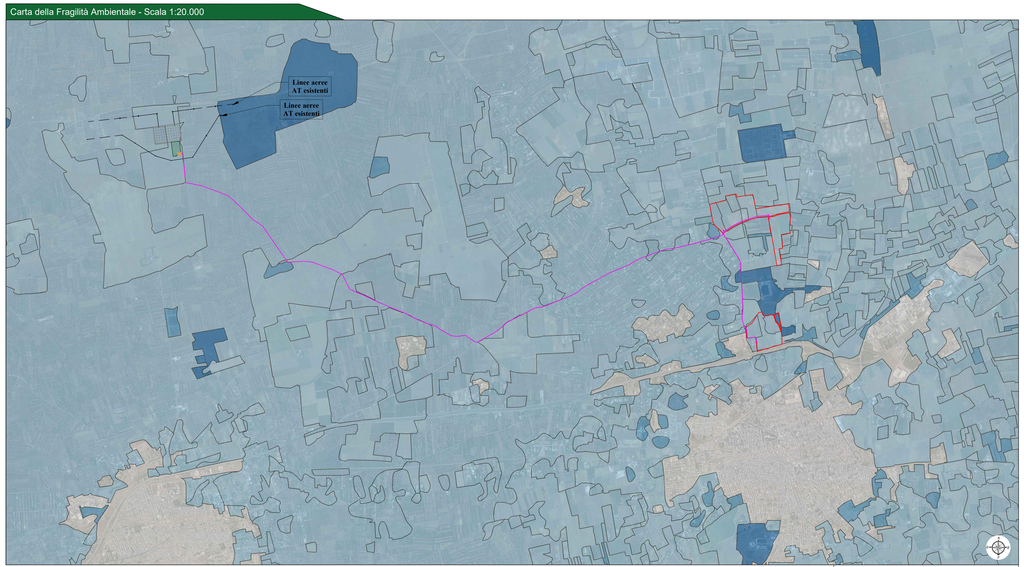

Legenda
- Territori costruiti
- Molto Basso
- Basso
- Medio
- Alto
- Molto Alto

Legenda Carta della Natura

- Area contrattualizzata impianto fotovoltaico a realizzarsi
- Cavidotto di connessione impianto MT
- Stazione elettrica Terna a realizzarsi
- Raccordi stazione elettrica Terna a realizzarsi
- Stazione di elevazione MT/AT a realizzarsi
- Stazione utente a realizzarsi

Provincia di Brindisi: KeyPlan

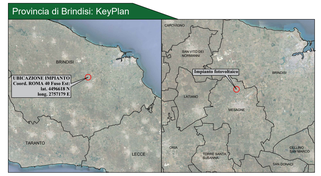

CITTA' DI MESAGNE

Impianto agrovoltaico
"Fruttidoro"
della potenza di 20,00 MW in immissione e 23,49 MW in DC
PROGETTO DEFINITIVO

COMMITTENTE:

sonnedix SOLAR POWER PRODUCER

SONNEDIX SANTA CATERINA s.r.l.
Via Ettore de Sonnaz, 19 - 10121 Torino (TO)
P.IVA: 12214320017
Tel. 02 49024150
email/pec: secaterina.pec@maildoc.it

PROGETTAZIONE:

TEKNE
CONSULTI & PROGETTAZIONE

TEKNE srl
Via Frosinone Scalerà, 11 - 70123 BARI
Tel.+39 080 5327411 - 5328411 - Fax +39 080 5329115
www.gruppotekne.it e-mail: info@gruppotekne.it

PROGETTISTA:
Dott. Ing. Renato Perfuoso
(Direttore Tecnico)

LEGALE RAPPRESENTANTE:
dott. Renato Manai

PD PROGETTO DEFINITIVO	CARTA DELLA NATURA				Tavola: RE06 -TAV06 Filename: 20220207DEFINITIVO-RE06CARTANATURA	
Data l'emissione: Febbraio 2022	Redatto: N.ALLEGRETTI	Verificato: D.PERTOSO	Approvato: R.PERTUSO	Scala: 1 : 20.000	Protocollo Talone: TKA595	
REVISIONI: 1 2 3 4						