RISCHIO INCENDI BOSCHIVI COMUNALE - Scala 1:20000

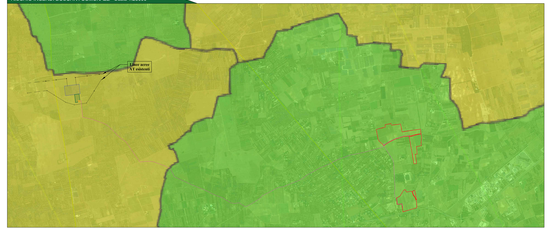

Legenda cartografia:

Rischio Incendi Boschivi Comunale
- Rischio Basso
- Rischio Medio
- Rischio Alto

PIANO DI TUTELA DELLE ACQUE-PUGLIA- Scala 1:20000

Legenda cartografia:

PTA
- Aree di tutela per approvvigionamento idrico di emergenza
- Corsi d'acqua principali del bacino idrografico Fortore
- Aree di tutela quantitativa
  - Aree di tutela quali-quantitativa: Acquifero del Salento
- Aree vulnerabili alla contaminazione ultima
- Aree di tutela quantitativa
- Corsi d'acqua principali del bacino idrografico Puglese
- Zone di Protezione Speciale Idrogeologica (ZPSI)
- Acque superficiali destinate alla produzione di acqua potabile
- Acque superficiali destinate alla produzione di acqua potabile/Cpere di captazione
- Rimineralizzazione Area Sensibile
- Aree Area Sensibile
- Rimineralizzazione Area Sensibile/Bacino Area Sensibile
- Corpi idrici acquiferi carsiarei cretacei utilizzati a scopo potabile
  - Salento Centro
- Opere di captazione utilizzate a scopo potabile
- Regime emergenziale
- Regime ordinario

ATE PUTTIP-PUGLIA- Scala 1:20000

Legenda cartografia:

- "A"
- "B"
- "C"
- "D"

ATD STORICO PUTTIP-PUGLIA- Scala 1:20000

Legenda cartografia:

- PUTTp Vincoli archeologici - art. 3.15
- PUTTp Segnalazioni archeologiche - art. 3.15
- PUTTp Tratturi - art. 3.15
- PUTTp Vincoli architettonici - art. 3.16
- PUTTp Segnalazioni architettoniche - art. 3.16
- PUTTp Ulv.ecol. - art. 3.17
- PUTTp Zone Fruili
- PUTTp Vincolo ex lege 1497-1939
- PUTTp Decreti Galasso
- PUTTp Vincolo idrogeologico

PERICOLOSITA' INCENDI D'INTERFACCIA - Scala 1:20000

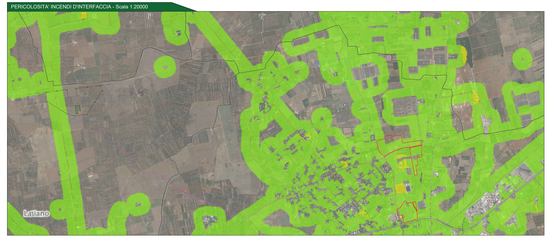

Legenda cartografia:

Pericolosità incendi d'interfaccia
- Bassa
- Media
- Alta

ADB - PERICOLOSITA' INONDAZIONE E PERCOLOSITA'FRANE-Scala 1:20000

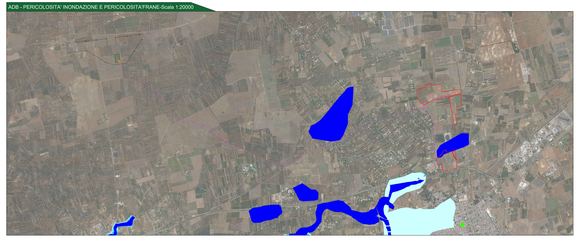

Legenda cartografia:

PERICOLOSITA' INONDAZIONE
- AP
- MP
- BP

PERICOLOSITA' FRANE
- PG3
- PG2
- PG1

ATD BOTANICO VEGETAZIONALE PUTTIP-PUGLIA- Scala 1:20000

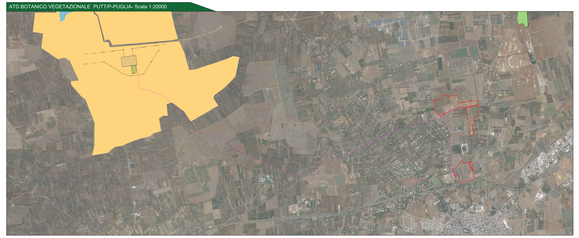

Legenda cartografia:

- Puttp Boschi art. 3.10
- Puttp Macchie art. 3.10
- Puttp Zone umide art. 3.10
- Puttp Biotopi siti di interesse naturalistico art. 3.10-3.11
- Puttp Zone Umide art. 3.13
- Puttp Zone di ripopolamento e cattura art. 3.13
- Puttp Oasi di Protezione art. 3.13: Masseria Monica Montemadre

PRG MESAGNE-PUGLIA- Scala 1:20000

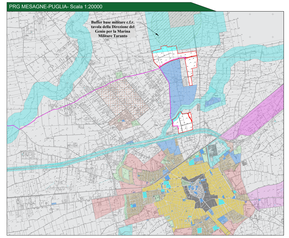

Legenda cartografia:

- Zona omogenea A1
- Zona A2
- Zona omogenea B1
- Zona omogenea B2
- Zona omogenea B3
- Zona omogenea B4
- Zona omogenea B5
- Zona omogenea C
- Zona omogenea D1
- Zona omogenea D2
- Zona omogenea D3a
- Zona omogenea D3b
- Zona omogenea E1
- Istruzione
- Interesse comune
- Buffer base militare
- Verde pubblico
- Parcheggi
- Zona F
- Verde privato vincolato
- Area cimiteriale
- Area di rispetto
- Area demaniale
- Zona Archeologica

PRG LATIANO-PUGLIA- Scala 1:20000

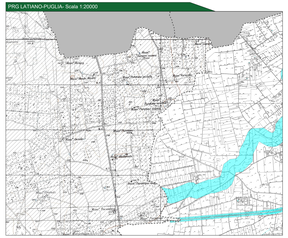

Legenda cartografia:

- Zona Agricola E

Legenda generale

- Area contrattualizzata impianto fotovoltaico e realizzare
- Cavidotto di connessione impianto MT
- Stazione elettrica Terna a realizzare
- Raccordi stazione elettrica Terna a realizzare
- Stazione di elevazione MT/AT a realizzare
- Stazione utente a realizzare

Provincia di Brindisi: KeyPlan

CITTA' DI MESAGNE

Impianto agrovoltaico "Fiurdaloro"

Della potenza di 20,00 MW e Immissione A.C. a 33 kV in A.C.

PROGETTO DEFINITIVO

SOCIETÀ PROPONENTE
VENERUSO SOLTA ENERGIA s.r.l.
Via Lombardia, 31 - 00187 Roma (RM)
P.I. e C.F. 16555271002
REA RM-1655527
Amministratore Unico: Luca Veneruso

PROGETTAZIONE
TEKNE Soc. Coop. Sociale
Via Lombardia, 31 - 00187 Roma (RM)
Ing. Giuseppe Ciccarese - Ordine Ingegneri Roma n. A 20798
Ing. Luca Ciccarese - Ordine Ingegneri Roma n. A 20799
Ing. Giuseppe Ciccarese - Ordine Ingegneri Roma n. A 20800

ELABORAZIONI SPECIALISTICHE
Dott. Geologo Daniele Ciccarese

ELABORATO REDATTO DA
Ing. Giuseppe Ciccarese

PD

PROGETTO DI DISMISSIONE E RIPRISTINO
CAPITOLO XIII: PIANO DI DISMISSIONE

Data	Revisione	Redatto	Approvato	Scala
Febbraio 2023		G.Ciccarese	G.Ciccarese	1:1000 1:2000 1:5000 1:20000

RE 15-All.II.b

Revisione n.

Codice commessa: 2022-PD-Fiurdaloro-Land Take

Prot.

Elaborato: Tavola

TKA595