## Area imboschimento - Stato di fatto - Scala 1:5000

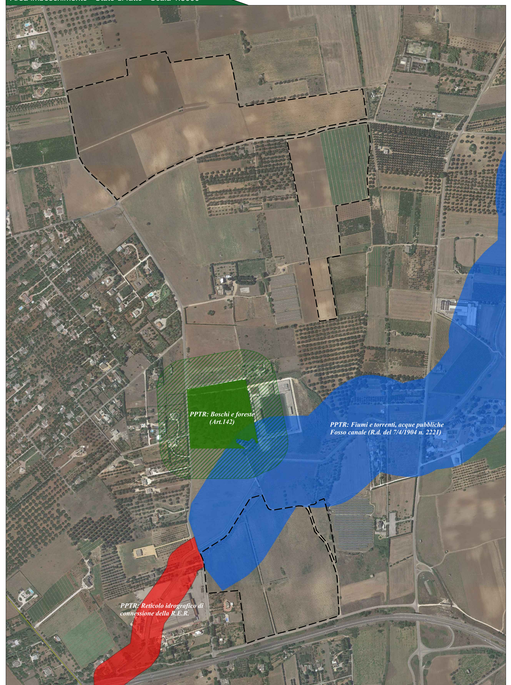


## Area imboschimento - Stato di progetto - Scala 1:5000

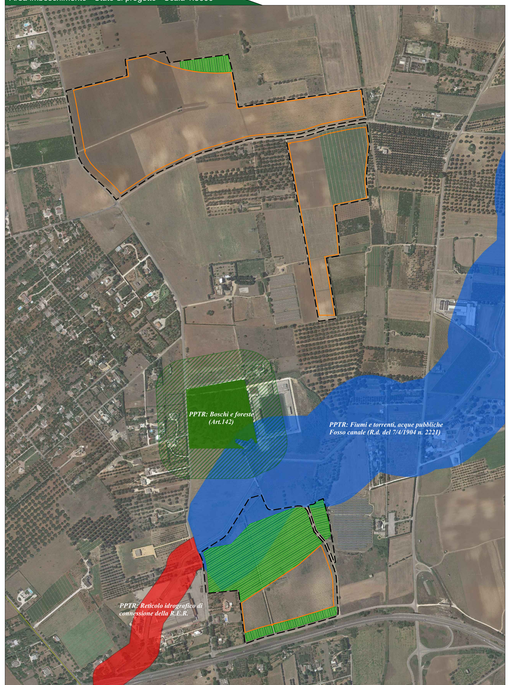


## Sesto d'impianto - Stato di progetto - Scala 1:100

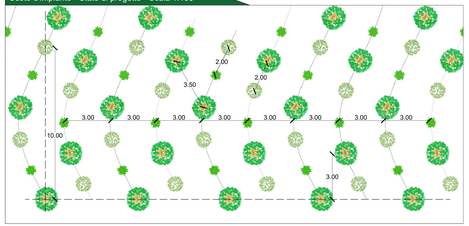


## Prospetto - Stato di progetto - Scala 1:100

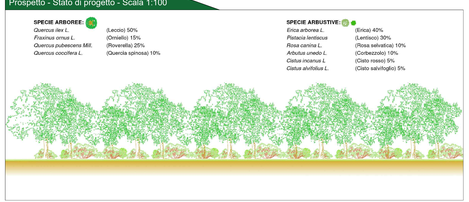


## Specie floristiche presenti in progetto

## ANALISI QUANTI-QUALITATIVA DELLE SUPERFICI DI PROGETTO

| ID-AREA | COMUNE | FOGLIO | PARTICELLA | QUALITA' | SUPERFICIE CATASTALE CONTRATTUALIZZATA [mq] | SUPERFICIE DI PROGETTO IMPIANTO [mq] | SUPERFICIE DI PROGETTO IMBOSCHIEMENTO [mq] |
|---|---|---|---|---|---|---|---|
| AREA IMBOSCHIMENTO | MESAGNE | 15 | 71 | SEMINATIVO | 73845 | 60241 | - |
| | MESAGNE | 15 | 32 | SEMINATIVO | 22645 | 21681 | - |
| | MESAGNE | 15 | 67 | SEMINATIVO | 29785 | 24979 | 2042 |
| | MESAGNE | 15 | 65 | SEMINATIVO | 75780 | 62059 | 4569 |
| | MESAGNE | 15 | 69 | SEMINATIVO | 29962 | 28448 | - |
| | MESAGNE | 19 | 35 | SEMINATIVO | 64130 | 56396 | - |
| | MESAGNE | 19 | 229 | SEMINATIVO | 72977 | 25630 | - |
| | MESAGNE | 31 | 576 | ULIVETO | 295 | 0 | - |
| | MESAGNE | 31 | 578 | SEMINATIVO | 560 | 0 | - |
| | MESAGNE | 31 | 577 | SEMINATIVO | 12918 | 0 | 11956 |
| | MESAGNE | 31 | 591 | SEMINATIVO | 73147 | 21113 | 37675 |
| | MESAGNE | 31 | 22 | SEMINATIVO | 38277 | 14352 | 20342 |
| | MESAGNE | 31 | 43 | SEMINATIVO | 13300 | 10052 | 1061 |
| | MESAGNE | 31 | 593 | SEMINATIVO | 2904 | - | 2260 |
| | MESAGNE | 31 | 17 | SEMINATIVO | 7221 | - | 4762 |
| | | | | | **TOT. SUPERFICIE CATASTALE CONTRATTUALIZZATA [ha] 51,7746** | **TOT. SUPERFICIE DI PROGETTO IMPIANTO [ha] 32,4951** | **TOT. SUPERFICIE DI PROGETTO IMBOSCHIMENTO [ha] 8,4667** |

| | |
|---|---|
| RAPPORTO PERCENTUALE (Tot. Sup. di progetto imboschimento / Tot. Sup. di progetto impianto) | **26,06%** |

**VERIFICA DEI REQUISITI NORMATIVI**

**Delibera del Consiglio Provinciale di Brindisi n°34 del 15/10/2019:** "indirizzi organizzativi e procedimentali per lo svolgimento delle procedure di VIA di progetti per la realizzazione di impianti fotovoltaici ed eolici nel territorio della provincia di Brindisi" - Allegato 1, lettera k

**26,06% > 25,00%**

## Legenda generale

- Area di impianto agrovoltaico a realizzarsi
- Area contrattualizzata impianto agrovoltaico a realizzarsi
- Area di imboschimento

## Provincia di Brindisi: KeyPlan

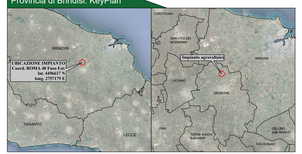


# CITTA' DI MESAGNE

**Impianto agrovoltaico**
***"Fruttidoro"***
della potenza di 20,00 MW in immissione e 23,49 MW in DC
**PROGETTO DEFINITIVO**

COMMITTENTE:

SONNEDIX SANTA CATERINA s.r.l.
Via Ettore de Sonnaz, 19 - 10121 Torino (TO)
P.IVA 12345670005
Tel. 02 49524333
email/pec: secaterina.pec@maildoc.it

PROGETTAZIONE:

TEKNE soc.
Via Vincenzo Gioberti, 17 - 70122 ANDRIA
Tel. +39 080 8327414 - ISDN1 - Fax +39 080 8329019
www.pugliatekne.it - e-mail: ordine@pugliatekne.it

PROGETTISTA:
Ord. Ing. Renato Perfuso
(Direttore Tecnico)

LEGALE RAPPRESENTANTE:
dott. Renato Marino

PD — PROGETTO DEFINITIVO

**INTERVENTO DI COMPENSAZIONE AMBIENTALE MEDIANTE IMBOSCHIMENTO**
**PLANIMETRIE**

Tavola: RE16-All.I
Filename: RE16-All.I-Rel.Imb.-V00.dwg

| Data / Emissione | Redatto | Verificato | Approvato | Scala | Protocollo / Tekne |
|---|---|---|---|---|---|
| Febbraio 2022 | A. CAPITANI | G. PANTOSO | A. PERFUSO | 1:100 / 1:5000 | TKA595 |
| 0 | | | | | |
| 1 | | | | | |
| 2 | | | | | |
| 3 | | | | | |
| 4 | | | | | |