Figura 9

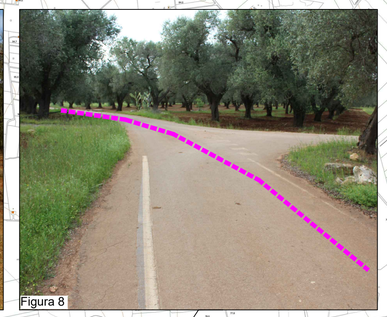
Figura 8


Figura 7


Figura 6

ANALISI DEL PERCORSO CAVIDOTTO MT				
Tratto	Tipologia	Denominazione	L (m)	Riferimento fotografico
A-B	Tratto entro terreno agricolo	-	335	Figura 1
B-C	Tratto su strada asfaltata	SP37	1305	Figura 2
C-D	Tratto su strada asfaltata	Via Vecchia Francavilla	3455	Figura 3
D-E	Tratto su strada sterrata	Strada Vicinale Contrada Moreno	1940	Figura 4 Figura 5
E-F	Tratto entro terreno incolto	Strada Comunale Ceglie Messapica-Mesagne	735	Figura 6
F-G	Tratto entro strada sterrata	-	200	Figura 7
G-H	Tratto entro strada asfaltata	Strada Vicinale	1840	Figura 8 Figura 9
Totale percorso cavidotto MT			9810	

Dettaglio planimetria catastale
Scala 1:200

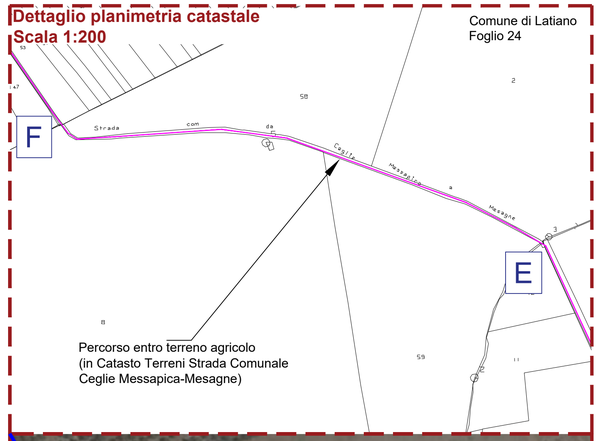

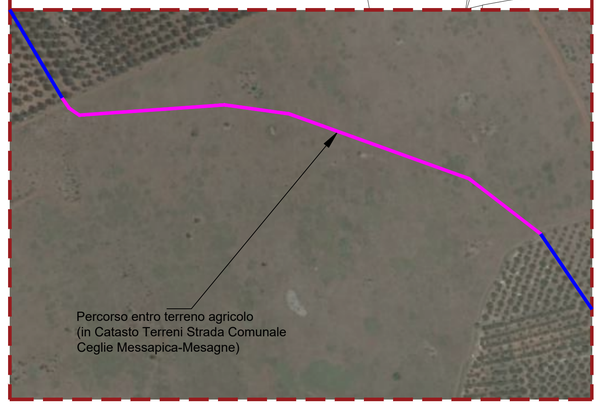

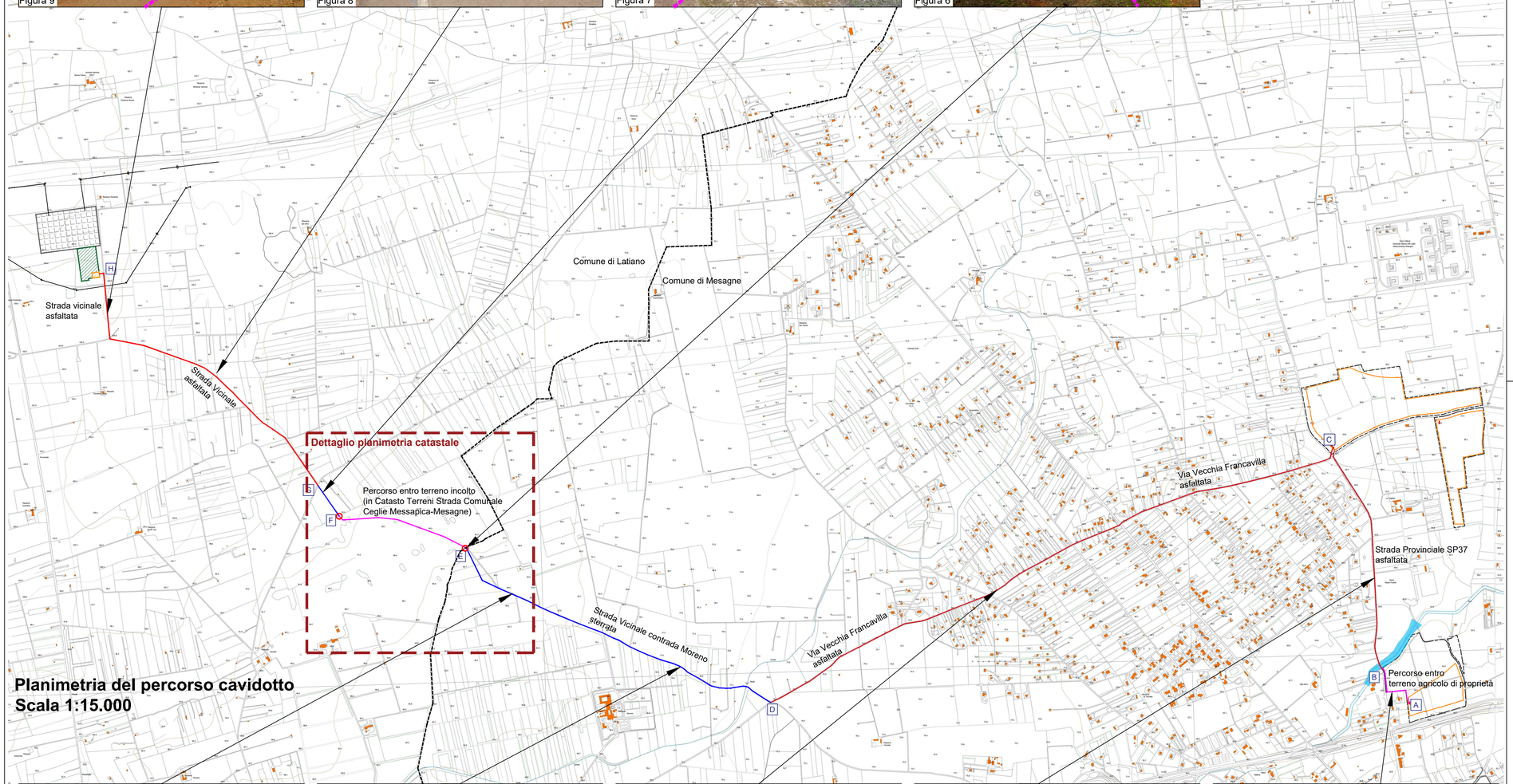

Planimetria del percorso cavidotto
Scala 1:15.000


Figura 5

Figura 4

Figura 3


Figura 2

Figura 1

Impianto agrovoltaico
"*Fruttidoro*"
della potenza di 20,00 MW in immissione e 23,49 MW in DC
PROGETTO DEFINITIVO

COMMITTENTE:

SONNEDIX SANTA CATERINA s.r.l.
Via Ettore de Sonnaz, 19 - 10121 Torino (TO)
P.IVA: 12214320017
Tel. 02 49524310
emailpec: sxcaterina.pec@maildoc.it

PROGETTAZIONE:

TEKNE srl
Via Vincenzo Gioberti, 11 - 76123 ANDRIA
Tel +39 0883 553714 - 552841 - Fax +39 0883 552915
www.gruppotekne.it e-mail: contatti@gruppotekne.it

PROGETTISTA:
Dott. Ing. Renato Pertuso
(Direttore Tecnico)

LEGALE RAPPRESENTANTE:
dott. Renato Mansi

PD
PROGETTO DEFINITIVO

REPORT FOTOGRAFICO
PERCORSO CAVIDOTTO

Tavola: RE17.AII.1

Filename: TKA595-PD-RE17.AII.1-Report Fotografico cavidotto-R0.dwg

Data 1°emissione:	Redatto:	Verificato:	Approvato:	Scala:	Protocollo Tekne:
Febbraio 2022	*A. FORTUNATO*	*G.PERTOSO*	*R.PERTUSO*	1:15.000 1:200	TKA595

n° revisione				
1				
2				
3				
4				