

COMUNE DI NARDO'
 PROVINCIA DI LECCE
 Progetto agrovoltaico "Bullii"

IMMAGINIAMO IL FUTURO

PROGETTO **ingveprogetti** s.r.l.s.
 via Geofilo n.7-72023, Mesagne (BR)
 email: info@ingveprogetti.it

RESPONSABILE DEL PROGETTO
 Ing. Giorgio Vice

COSTRUZIONE ED ESERCIZIO DI UN IMPIANTO AGROVOLTAICO INTEGRATO DI PRODUZIONE ELETTRICA DA FONTE FOTOVOLTAICA E DI PRODUZIONE AGRICOLA, DENOMINATO "BULLII", SITO NEL COMUNE DI NARDO' (LE), IN LOCALITÀ BULLII, E DELLE OPERE ED INFRASTRUTTURE CONNESSE NEI COMUNI DI NARDO', COPERTINO E LEVERANO (LE), CON POTENZA NOMINALE PARI A 14.250,00 KWN E POTENZA DI PICCO (POTENZA MODULI) PARI A 16.564,80 KWP.

Oggetto: Allegato alla Relazione Archeologica - 3

ELABORATO: AG7SE31_DocumentazioneSpecialistica_01c_Rev2
 IL TECNICO: DOTT. ARCHEOLOGO ARTURO M. CLAVICA

SCALA: 1:15000
 TIMBRO E FIRMA:

STATO DI PROGETTO








STATO DI PROGETTO		PROGETTO DEFINITIVO				
N°	DATA	DESCRIZIONE	PROCEDURA	PROGETTO	VERIFICATO	APPROVATO
00	AGOSTO 2020	Prima emissione	AU	Ing. Giorgio Vice	Ing. Giorgio Vice	GR Value Development S.r.l.
01	GIUGNO 2021	Prima revisione	AU	Ing. Giorgio Vice	Ing. Giorgio Vice	GR Value Development S.r.l.
02	DICEMBRE 2021	Prima emissione	PIA	Ing. Giorgio Vice	Ing. Giorgio Vice	GR Value Development S.r.l.
03						
04						

Committente: LECCE 2 PV S.R.L.
 (scissione da GR Value Development S.r.l.)
 Via Durini n°9
 20122 Milano,
 Cod. Fisc. & P. IVA 12262240968

GRvalue

TAV. 3 - CARTA DELLA VISIBILITA' DEI SUOLI
 1/2

LEGENDA

-  cavidotto e impianto Bullii
-  CP_Copertino
- Grado di visibilità
-  buona
-  discreta
-  mediocre
-  nulla
-  non accessibile

