ANTE OPERAM

Coordinate: 40°14'23.32" N,17°56'57.99" E
Altezza Osservatore: Suolo
Riferimento: Foto 1

Vista ad altezza uomo sulla SP 359 in corrispondenza dell'area di impianto. E' possibile notare come le opere di mitigazione in progetto scherma totalmente alla vista il campo fotovoltaico all'osservatore che percorrono la Sp 359. La mitigazione in progetto è costituita da un sistema multifilare di coltivazione di ulivo superintensivo che si sviluppa lungo il fronte strada per una profondità di circa 30 m. La mitigazione verde ha un'altezza di circa 4 m.

POST OPERAM

Coordinate: 40°23'83.06" N,17°94'99.38" E
Altezza Osservatore: 50 m
Riferimento: Foto 2

Visione aerea in prossimità dell'impianto verso la masseria Giudice Giorgio.

Da questo punto di osservazione è possibile notare la presenza di una barriera naturale che scherma l'impianto alla vista dell'osservatore posto in corrispondenza della Masseria Giudice Giorgio e di quella in progetto lungo il perimetro dell'impianto.



Coordinate: 40°23'98.69" N,17°95'32.08" E
Altezza Osservatore: 167 m
Riferimento: Foto 3

Vista aerea nelle vicinanze dell'impianto.

E' possibile notare la mitigazione perimetrale inserita nel progetto e la preservazione dei muretti a secco e dei fabbricati storici presenti nelle immediate vicinanze del campo.



Coordinate: 40°23'87.04" N,17°94'65.48" E
Altezza Osservatore: 62 m
Riferimento: Foto 4

Vista aerea nelle vicinanze dell'impianto.

E' possibile notare come la mitigazione (visiva), esercitata dai filari di ulivo in coltivazione super-intensiva lungo il perimetro dell'area d'impianto, realizza uno schermo

la SP 359 rendendo l'impianto non visibile.

pressochè integrale alla vista dell'osservatore che percorre la SP 359 rendendo l'impianto non visibile.

POST OPERAM

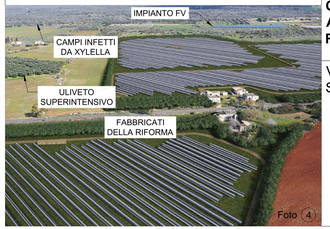

Coordinate: 40°14'23.32" N,17°56'57.99" E
Altezza Osservatore: 122 m
Riferimento: Foto 4

Vista aerea sull'area di impianto.
Si segnala la presenza:
- un campo di uliveto superintensivo;
- un impianto FV di altro produttore, esistente dal 2012
- uliveti affetti da Xylella
- fabbricati della riforma, oggetto dell'intervento di recupero e ristruturazione previsto in progetto recupero

Campi infetti da Xylella nelle vicinanze dell'area di impianto

Campi nelle vicinanze dell'impianto infetti da Xylella: Coordinate

A: 40°14'32.45" N
17°56'41.24" E
B: 40°14'51.19" N
17°56'28.41" E
C: 40°14'44.15" N
17°56'45.66" E
D: 40°14'51.44" N
17°57'03.84" E



Coordinate: 40°14'44.68" N,17°56'29.11" E
Altezza Osservatore: Suolo
Riferimento: Foto 5

Vista nei pressi della masseria Giudice Giorgio verso l'impianto.

L'osservatore intercetta alla vista,immediatamente, una barriera naturale (evidenziata in rosso) formata da alberi alti che scherma l'impianto alla vista.

Coordinate: 40°14'45.52" N,17°56'27.89" E
Altezza Osservatore: 18 m
Riferimento: Foto 6

Vista aerea nei pressi della masseria Giudice Giorgio verso l'impianto.

Anche aumentando l'angolo di visione, la vista dell'osservatore intercetta la barriera naturale

l'impianto FV non visibile nemmeno se posto sul dell'osservatore intercetta la barriera naturale costituita dalla vegetazione alto fusto dell'area che regge

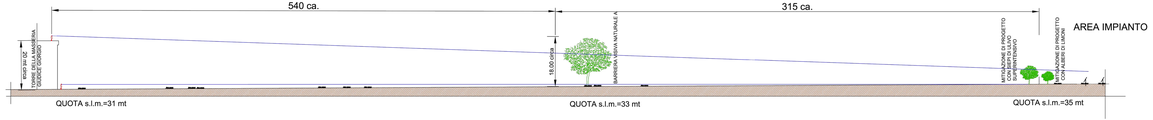

COMUNE DI NARDO'
PROVINCIA DI LECCE
Progetto agrovoltaico "Builli"

PROGETTO
Ingveprogetti s.r.l.s.
via Cesifile n.7-72023, Mesagne (BR)
email: info@ingveprogetti.it

RESPONSABILE DEL PROGETTO
Ing. Giorgio Vece

COSTRUZIONE ED ESERCIZIO DI UN IMPIANTO AGROVOLTAICO INTEGRATO DI PRODUZIONE ELETTRICA DA FONTE FOTOVOLTAICA E DI PRODUZIONE AGRICOLA, DENOMINATO "BUILLI", SITO NEL COMUNE DI NARDÒ (LE), IN LOCALITÀ BUILLI, E DELLE OPERE ED INFRASTRUTTURE CONNESSE NEI COMUNI DI NARDÒ, COPERTINO E LEVERANO (LE), CON POTENZA NOMINALE PARI A 14.250,00 KWN E POTENZA DI PICCO (POTENZA MODULI) PARI A 16.564,80 KWP.

Oggetto: Carta della Visibilità - Studio di Prossimità

ELABORATO: AG7SE31_ElaboratoGrafico_06_REV1	PROGETTISTA: Ing. Giorgio Vece
SCALA:	TIMBRO E FIRMA:

STATO DI PROGETTO	PROGETTO DEFINITIVO					
N°	DATA	DESCRIZIONE	PROGRESSIVO	PROGETTO	VERIFICATO	APPROVATO
00	AGOSTO 2020	Prima emissione	AJ	Ing. Giorgio Vece	Ing. Giorgio Vece	Ing. Giorgio Vece
01	DICEMBRE 2020	Prima revisione	AJ	Ing. Giorgio Vece	Ing. Giorgio Vece	Ing. Giorgio Vece
02	DICEMBRE 2021	Prima emissione	AJ,AL	Ing. Giorgio Vece	Ing. Giorgio Vece	Ing. Giorgio Vece
03						
04						

Committente: LECCE 2 PV S.R.L.
(relativa da GR Value Development S.r.l.)
Via Durini n.9
20122 Milano,
Cod. Fisc & P. IVA 12262240968