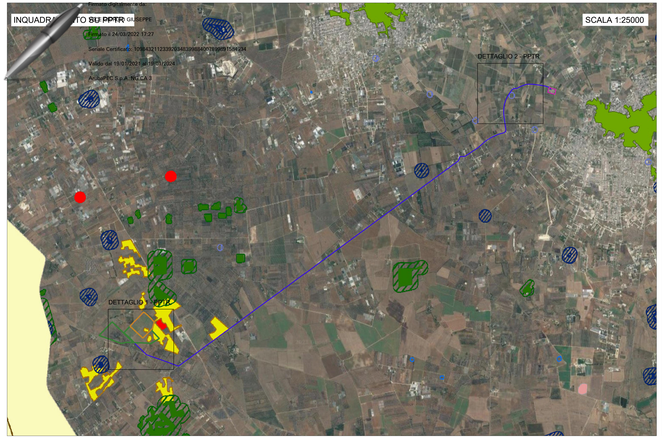

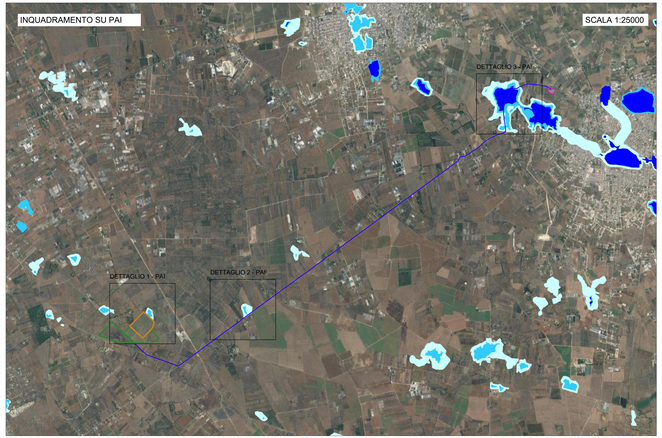

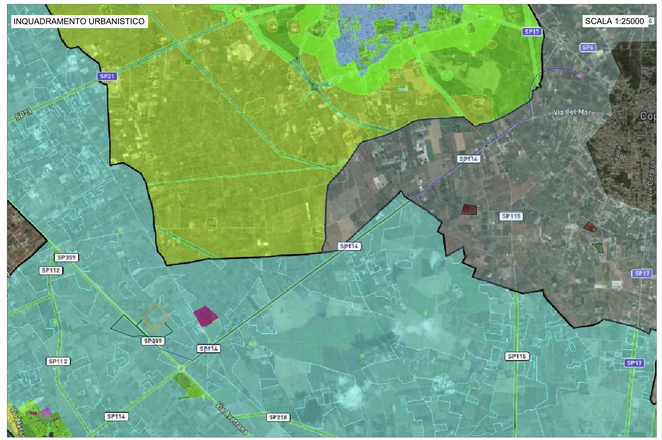

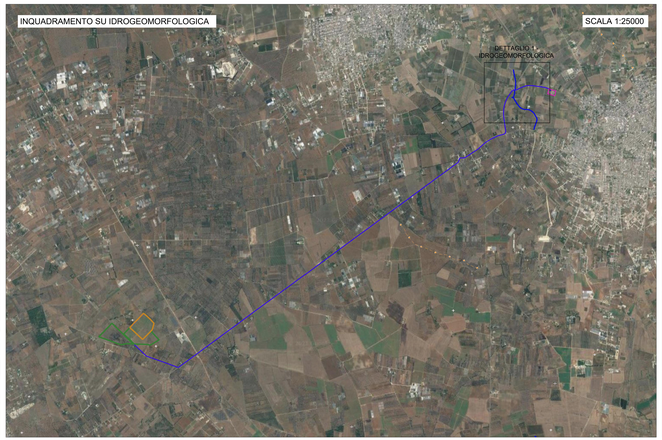

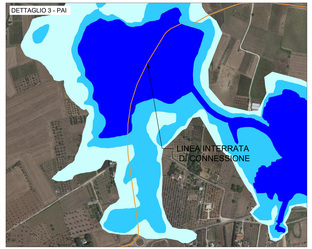

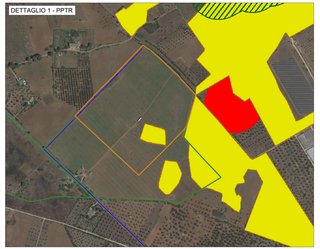

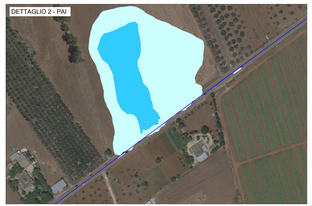

Legenda PPTR

- Lame e gravine
- Doline
- Geositi (fascia tutela)
- Inghiottitoi
- Cordoni dunari
- Grotte
- Versanti
- Territori costieri
- Aree contermini ai laghi
- Fiumi e torrenti, acque pubbliche e
- Sorgenti
- Reticolo idrografico di connessione della R.E.R.
- Vincolo idrogeologico
- Boschi
- Zone umide Ramsar
- Aree di rispetto dei boschi
- Aree umide
- Prati e pascoli naturali
- Paesaggi rurali
- Luoghi panoramici
- Luoghi panoramici (poligoni)
- Strade a valenza paesaggistica
- Strade a valenza paesaggistica (poligoni)
- Strade panoramiche
- Coni visuali
- Lame e gravine
- Doline
- Geositi (fascia tutela)
- Inghiottitoi
- Formazioni arbustive in evoluzione naturale
- Aree e riserve naturali marine
- Parchi nazionali e riserve naturali statali
- Parchi e riserve naturali regionali
- ZPS
- SIC
- SIC MARE
- Aree di rispetto dei parchi e delle riserve regionali
- Immobili e aree di notevole interesse pubblico
- Zone gravate da usi civici validate
- Zone gravate da usi civici
- Zone di interesse archeologico
- a - siti interessati da beni storico culturali
- b - aree appartenenti alla rete del tratturo
- c - aree a rischio archeologico
- Rete tratturi
- Siti storico culturali
- Zone interesse archeologico
- Citta consolidata

Legenda AdB-idrogeomorfologica

Forme Carsiche

- Doline
- Orlo di depressione carsica
- Grotte naturali
- Voragini

Forme ed elementi di origine marina

Tipo di costa

- Costa rocciosa
- Falesia
- Rias
- Spiaggia sabbiosa-ciottolosa
- Costa rocciosa con spiaggia ciottolosa al piede
- Falesia con spiaggia ciottolosa al piede
- Spiaggia sabbiosa
- Costa rocciosa con spiaggia sabbiosa al piede
- Falesia con spiaggia sabbiosa al piede
- Spiaggia ciottolosa
- Cordoni dunari
- Faraglioni

Forme ed elementi di origine antropica

Linee

- Argine
- Diga
- Traversa fluviale
- Opera di difesa costiera

Poligoni

- Corpo di frana
- Area a calanchi e forme similari
- Cono di detrito
- Falesia con spiaggia sabbiosa al piede
- Area interessata da dissesto diffuso

Forme di modellamento di corso d'acqua

Cigli e ripe

- Ciglio di sponda
- Ripa di erosione

Forme ed elementi legati all'idrografia superficiale

Corsi di acqua

- Corso d'acqua
- Corso d'acqua tombato
- Corso d'acqua episodico
- Corso d'acqua obliterato
- Recapito finale di bacino endoreico
- Sorgenti
- Canali lagunari

Bacini Idrici

Bacini

- Lago naturale
- Lago artificiale
- Laguna costiera
- Salina
- Stagno, acquitrino, zona palustre

Elementi Geostrutturali

Litologia subst.:

- Unità prevalentemente calcarea o dolomitica
- Unità a prevalente componente argillitica con un generale assetto caotico
- Unità a prevalente componente arenitica
- Unità a prevalente componente siltoso-sabbiosa e/o arenitica

Forme di versante

Linee

- Orlo di scarpata delimitante forme semispianate
- Cresta affilata
- Cresta smussata

Legenda Impianto

- Perimetro Builli 1
- Perimetro Builli 2
- Linea Interrata
- Cabina Primaria

Legenda PRG - Nardò

- E1 / Zone Agricole e produttive normali
- F32 / Attrezzature ed impianti tecnologici di servizio pubblico
- F33 / Attrezzature per convegni esposizioni fiere e mercati settimanali
- Strade / Strade

Legenda PRG - Leverano

- E1 / Zona agricola produttiva normale
- E2 / Zona agricola con prevalente coltura arborea
- F12 / Aree e fasce di rispetto

Legenda PRG - Copertino

- E1 / Zona agricola
- A3 / Ville e Masserie di valore testimoniale esterne al perimetro abitato

Legenda PAI

Pericolosità Idraulica

- Bassa (BP)
- Media (MP)
- Alta (AP)

Pericolosità Geomorfica

- Media e Moderata (PG1)
- Elevata (PG2)
- Elevata (PG3)

COMUNE DI NARDO'

PROVINCIA DI LECCE

Progetto agrovoltaico "Builli"

IMMAGINIAMO IL FUTURO!

PROGETTO

Ingveprogetti s.r.l.s.

via Geofito n.7-72023, Mesagne (BR)
email: info@ingveprogetti.it

RESPONSABILE DEL PROGETTO
Ing. Giorgio Vece

COSTRUZIONE ED ESERCIZIO DI UN IMPIANTO AGROVOLTAICO INTEGRATO DI PRODUZIONE ELETTRICA DA FONTE FOTOVOLTAICA E DI PRODUZIONE AGRICOLA, DENOMINATO "BUILLI", SITO NEL COMUNE DI NARDÒ (LE), IN LOCALITÀ BUILLI, E DELLE OPERE ED INFRASTRUTTURE CONNESSE NEI COMUNI DI NARDÒ, COPERTINO E LEVERANO (LE), CON POTENZA NOMINALE PARI A 14.250,00 KWN E POTENZA DI PICCO (POTENZA MODULI) PARI A 16.564,80 KWP.

Oggetto: Inquadramento vincolistico generale intervento (PPTR - AdB - PRG)

ELABORATO: AO7SE31_StudioInserimentoUrbanistico_04_Rev2

PROGETTISTA: Ing. Giorgio Vece

SCALA: 1:25000 1:5000

TIMBRO E FIRMA:

STATO DI PROGETTO | PROGETTO DEFINITIVO

N°	DATA	DESCRIZIONE	PROCEDURA	PROGETTO	VERIFICATO	APPROVATO
00	AGOSTO 2020	Prima emissione	AU	Ing. Giorgio Vece	Ing. Giorgio Vece	GR Value Development S.r.l.
01	GIUGNO 2021	Prima revisione	AU	Ing. Giorgio Vece	Ing. Giorgio Vece	GR Value Development S.r.l.
02	DICEMBRE 2021	Prima emissione	PUA	Ing. Giorgio Vece	Ing. Giorgio Vece	GR Value Development S.r.l.
03						
04						

Committente: LECCE 2 PV S.R.L.
(controllata da GR Value Development S.r.l.)

GRvalue

Via Durini n°9
20122 Milano
Cod. Fisc & P. IVA 12262240968