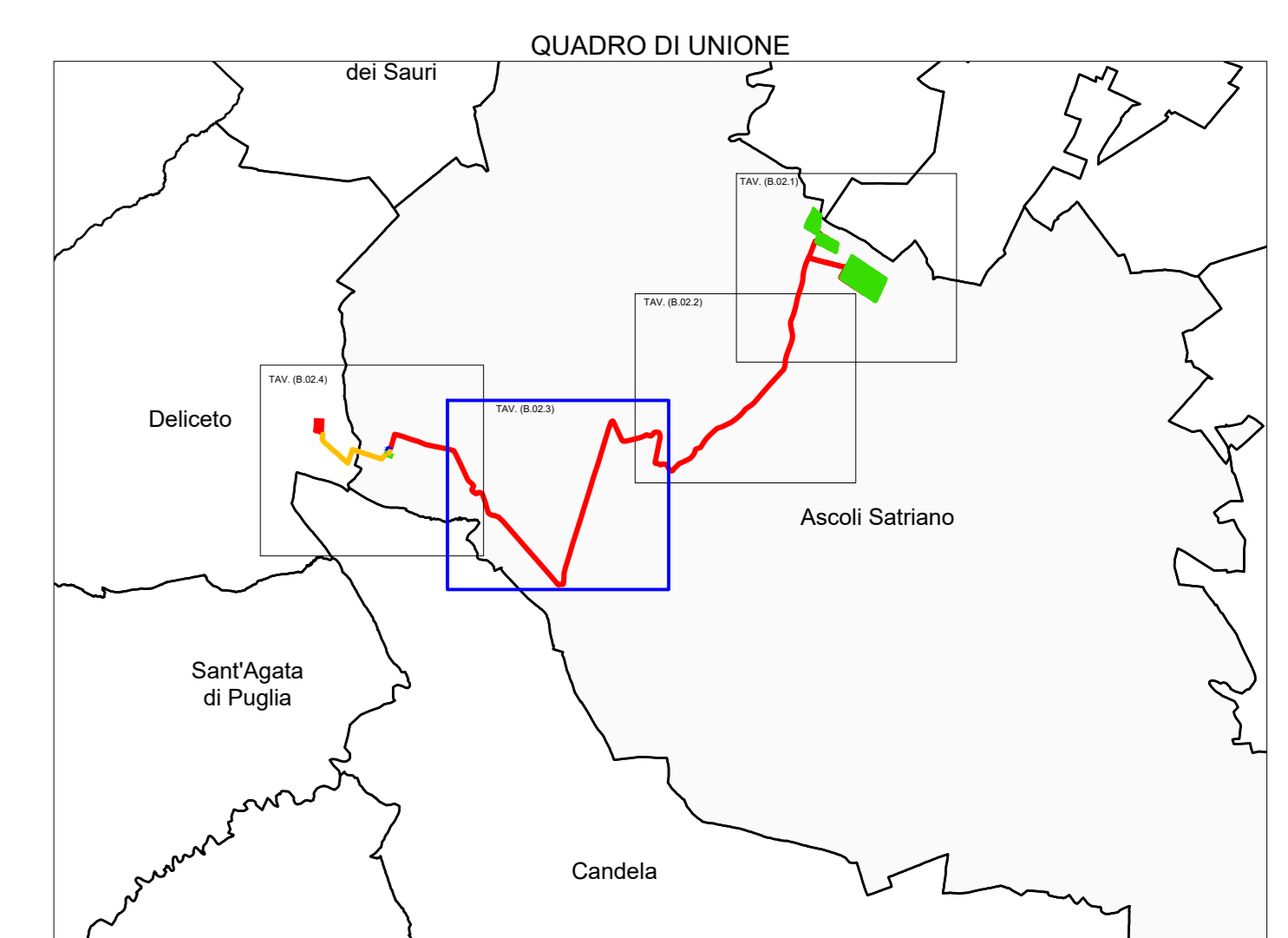


LEGENDA

- Confini Comunali
- Reticolo idrografico
- Interferenze puntuali con il reticolo idrografico
- Interferenze lineari con il reticolo idrografico

Opere di progetto

- Cavidotto di progetto interrato MT



REGIONE PUGLIA
 PROVINCIA DI FOGGIA
COMUNE DI ASCOLI SATRIANO
 LOCALITÀ POZZO ZINGARO



Oggetto:
PROGETTO DEFINITIVO PER LA COSTRUZIONE E L'ESERCIZIO DI UN IMPIANTO AGRO-FOTOVOLTAICO AVENTE POTENZA DI PICCO PARI A 47,29 MWp E POTENZA NOMINALE PARI A 44,98 MW E RELATIVE OPERE DI CONNESSIONE

Sezione:
SEZIONE A - RELAZIONI GENERALI

INTERFERENZE CON RETICOLO IDROGRAFICO DA CARTA IDROGEOMORFOLOGICA - PARTE 3 DI 4

| | | | |
|---|--|------------------|--------------------------|
| Nome file stampa: FV.ASC02.PD.A.08.3.pdf | Codifica Regionale: AS0107_140000000000_08_08.pdf | Scala: 1:5000 | Formato di stampa: A0 |
| Nome elaborato: FV.ASC02.PD.A.08.3 | Tipologia: D | | |

Proponente:
E-WAY FINANCE S.p.A.
 Via Po, 23
 00198 ROMA (RM)
 P.IVA. 15773121007

E-WAY FINANCE S.p.A.
 Via Po, 23
 00198 ROMA (RM)
 C.F./P.I. 15773121007

| CODICE | REV. n. | DATA REV. | REDAZIONE | VERIFICA | VALIDAZIONE |
|--------------------|---------|-----------|-------------------------------|------------|-------------|
| FV.ASC02.PD.A.08.3 | 00 | 02/2022 | D. Genovese / A. Castelluccio | A. Bottone | A. Bottone |