
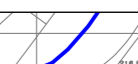






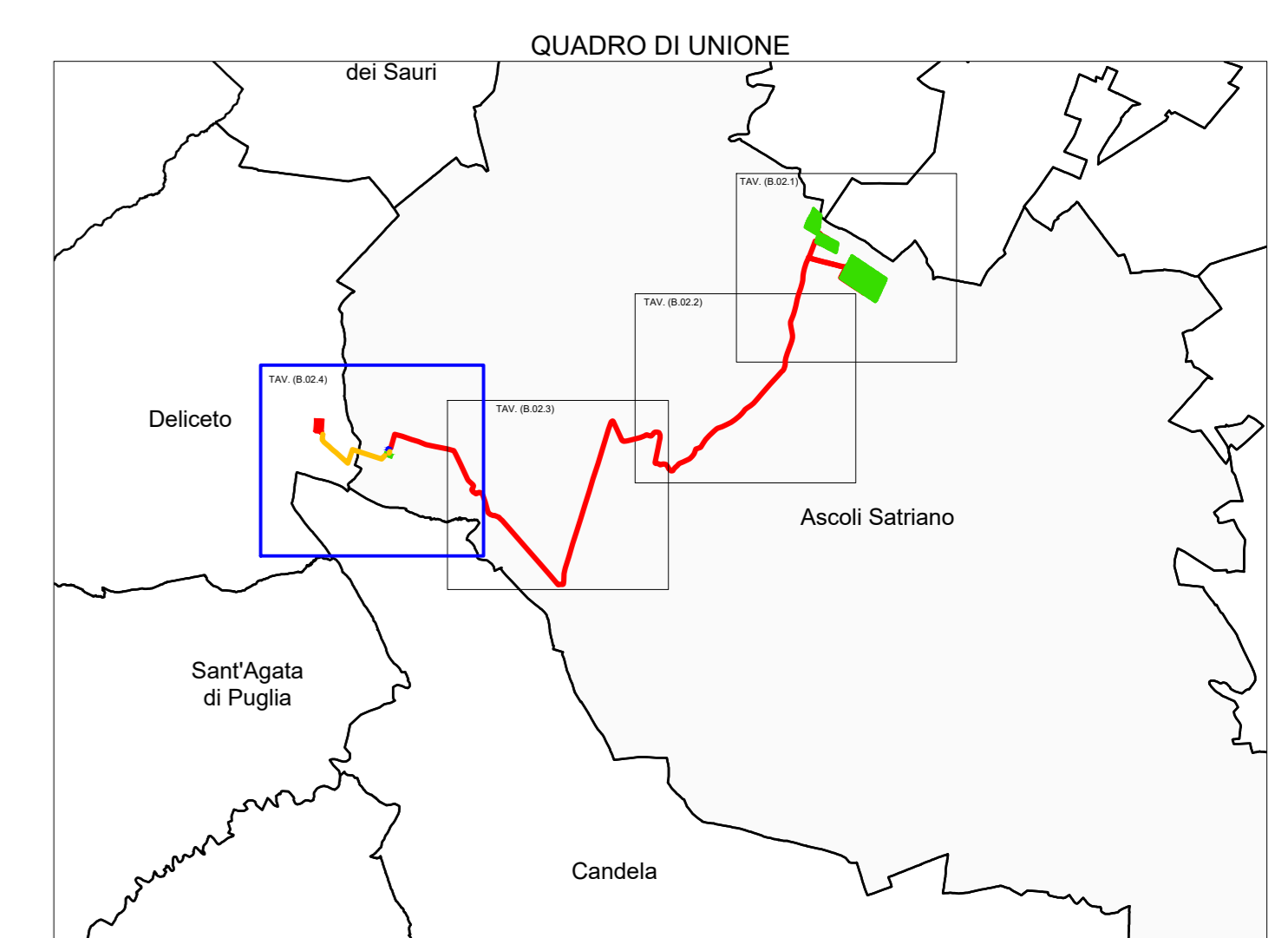


- LEGENDA**
-  Confini Comunali
 -  Reticolo idrografico
 -  Interferenze lineari con il reticolo idrografico
- Opere di progetto**
-  Stazione elettrica RTN "Deliceto" esistente
 -  Ampliamento della stazione elettrica RTN di "Deliceto"
 -  Stazione elettrica d'Utente condivisa con altri produttori
 -  Cavidotto di progetto interrato MT
 -  Cavidotto di progetto interrato AT



REGIONE PUGLIA
 PROVINCIA DI FOGGIA
COMUNE DI ASCOLI SATRIANO
 LOCALITÀ POZZO ZINGARO


Objetto:
PROGETTO DEFINITIVO PER LA COSTRUZIONE E L'ESERCIZIO DI UN IMPIANTO AGRO-FOTOVOLTAICO AVENTE POTENZA DI PICCO PARI A 47,29 MWp E POTENZA NOMINALE PARI A 44,98 MW E RELATIVE OPERE DI CONNESSIONE

Sezione:
SEZIONE A - RELAZIONI GENERALI

Elaborato:
INTERFERENZE CON RETICOLO IDROGRAFICO DA CARTA IDROGEOMORFOLOGICA - PARTE 4 DI 4

Nome file stampa: FV_ASC02.PD.A.08.4.pdf	Codifica Regionale: ANAS07_140000000000_00_00_00_00	Scala: 1:5000	Formato di stampa: A0
Nome elaborato: FV_ASC02.PD.A.08.4	Tipologia: D		

Proponente: E-WAY FINANCE S.p.A. Via Po, 23 00198 ROMA (RM) P.IVA. 15773121007	Progettista: E-WAY FINANCE S.p.A. Via Po, 23 00198 ROMA (RM) P.IVA. 15773121007
---	--



CODICE	REV. n.	DATA REV.	REDAZIONE	VERIFICA	VALIDAZIONE
FV_ASC02.PD.A.08.4	00	02/2022	D. Genov/A. Castelluccio	A. Bottone	A. Bottone

