PROFILO21	
Caratteristiche Tracciato di Progetto	
Quota Monte	238,37
Quota Valle	234,87
Lungh. Proiezione	418,65
Lungh. Sviluppo	418,74
Dislivello	3,70
Pendenza Minima	0,00 %
Pendenza Massima	3,14 %
Pendenza Media	1,65 %



PROFILO16	
Caratteristiche Tracciato di Progetto	
Quota Monte	235,50
Quota Valle	232,97
Lungh. Proiezione	107,72
Lungh. Sviluppo	107,84
Dislivello	4,06
Pendenza Minima	0,00 %
Pendenza Massima	-0,84 %
Pendenza Media	2,82 %



PROFILO15	
Caratteristiche Tracciato di Progetto	
Quota Monte	240,50
Quota Valle	236,60
Lungh. Proiezione	121,38
Lungh. Sviluppo	121,44
Dislivello	3,87
Pendenza Minima	0,00 %
Pendenza Massima	-4,60 %
Pendenza Media	2,86 %



PROFILO12	
Caratteristiche Tracciato di Progetto	
Quota Monte	232,98
Quota Valle	226,00
Lungh. Proiezione	173,86
Lungh. Sviluppo	173,93
Dislivello	6,98
Pendenza Minima	0,00 %
Pendenza Massima	-6,11 %
Pendenza Media	3,10 %



PROFILO11	
Caratteristiche Tracciato di Progetto	
Quota Monte	240,50
Quota Valle	232,06
Lungh. Proiezione	530,70
Lungh. Sviluppo	530,85
Dislivello	8,44
Pendenza Minima	0,00 %
Pendenza Massima	-4,27 %
Pendenza Media	1,71 %



PROFILO22	
Caratteristiche Tracciato di Progetto	
Quota Monte	236,13
Quota Valle	235,50
Lungh. Proiezione	129,68
Lungh. Sviluppo	129,71
Dislivello	0,63
Pendenza Minima	-0,67 %
Pendenza Massima	-2,40 %
Pendenza Media	1,80 %



PROFILO17	
Caratteristiche Tracciato di Progetto	
Quota Monte	235,50
Quota Valle	225,50
Lungh. Proiezione	551,75
Lungh. Sviluppo	552,03
Dislivello	10,00
Pendenza Minima	0,00 %
Pendenza Massima	8,40 %
Pendenza Media	3,61 %



PROFILO14	
Caratteristiche Tracciato di Progetto	
Quota Monte	240,50
Quota Valle	233,50
Lungh. Proiezione	236,26
Lungh. Sviluppo	236,38
Dislivello	6,90
Pendenza Minima	0,00 %
Pendenza Massima	4,44 %
Pendenza Media	2,89 %



PROFILO13	
Caratteristiche Tracciato di Progetto	
Quota Monte	235,50
Quota Valle	225,50
Lungh. Proiezione	552,42
Lungh. Sviluppo	552,72
Dislivello	10,00
Pendenza Minima	0,00 %
Pendenza Massima	8,58 %
Pendenza Media	3,12 %

PROFILO23	
Caratteristiche Tracciato di Progetto	
Quota Monte	242,86
Quota Valle	239,62
Lungh. Proiezione	106,62
Lungh. Sviluppo	106,96
Dislivello	3,36
Pendenza Minima	0,00 %
Pendenza Massima	6,06 %
Pendenza Media	2,96 %



PROFILO18	
Caratteristiche Tracciato di Progetto	
Quota Monte	235,50
Quota Valle	225,50
Lungh. Proiezione	674,30
Lungh. Sviluppo	674,50
Dislivello	10,00
Pendenza Minima	0,00 %
Pendenza Massima	-14,46 %
Pendenza Media	3,47 %



PROFILO24	
Caratteristiche Tracciato di Progetto	
Quota Monte	243,52
Quota Valle	240,00
Lungh. Proiezione	243,65
Lungh. Sviluppo	243,92
Dislivello	3,52
Pendenza Minima	0,00 %
Pendenza Massima	2,62 %
Pendenza Media	1,25 %



PROFILO19	
Caratteristiche Tracciato di Progetto	
Quota Monte	239,63
Quota Valle	233,41
Lungh. Proiezione	334,85
Lungh. Sviluppo	335,11
Dislivello	6,22
Pendenza Minima	0,00 %
Pendenza Massima	-10,85 %
Pendenza Media	2,74 %


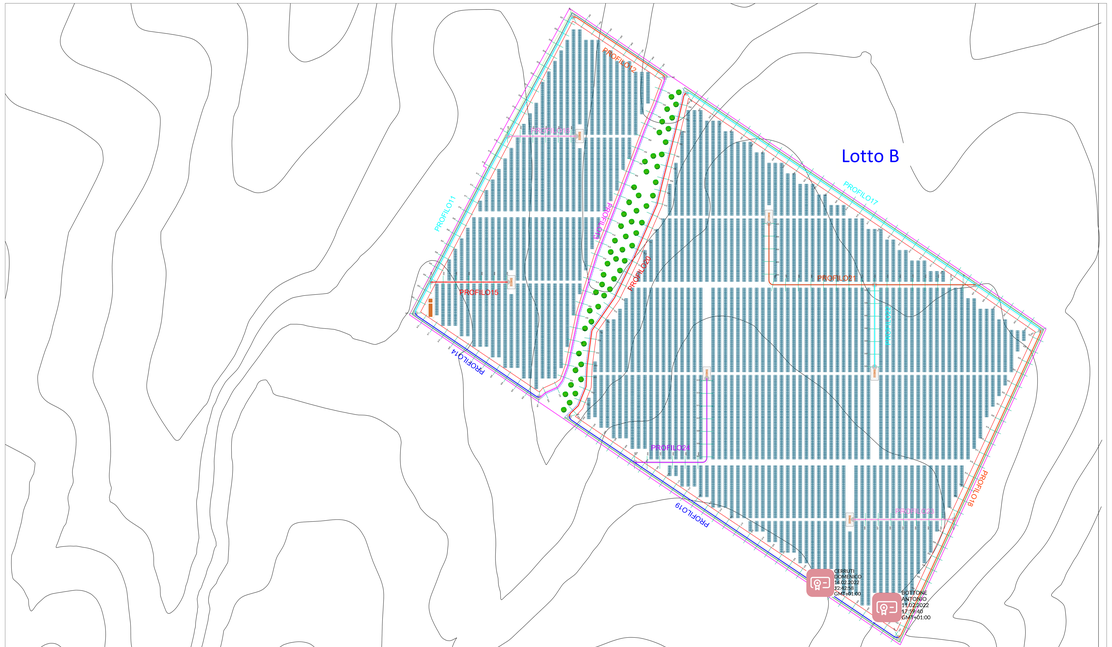
PROFILO20	
Caratteristiche Tracciato di Progetto	
Quota Monte	246,10
Quota Valle	235,60
Lungh. Proiezione	626,18
Lungh. Sviluppo	626,61
Dislivello	10,60
Pendenza Minima	0,00 %
Pendenza Massima	10,44 %
Pendenza Media	4,24 %