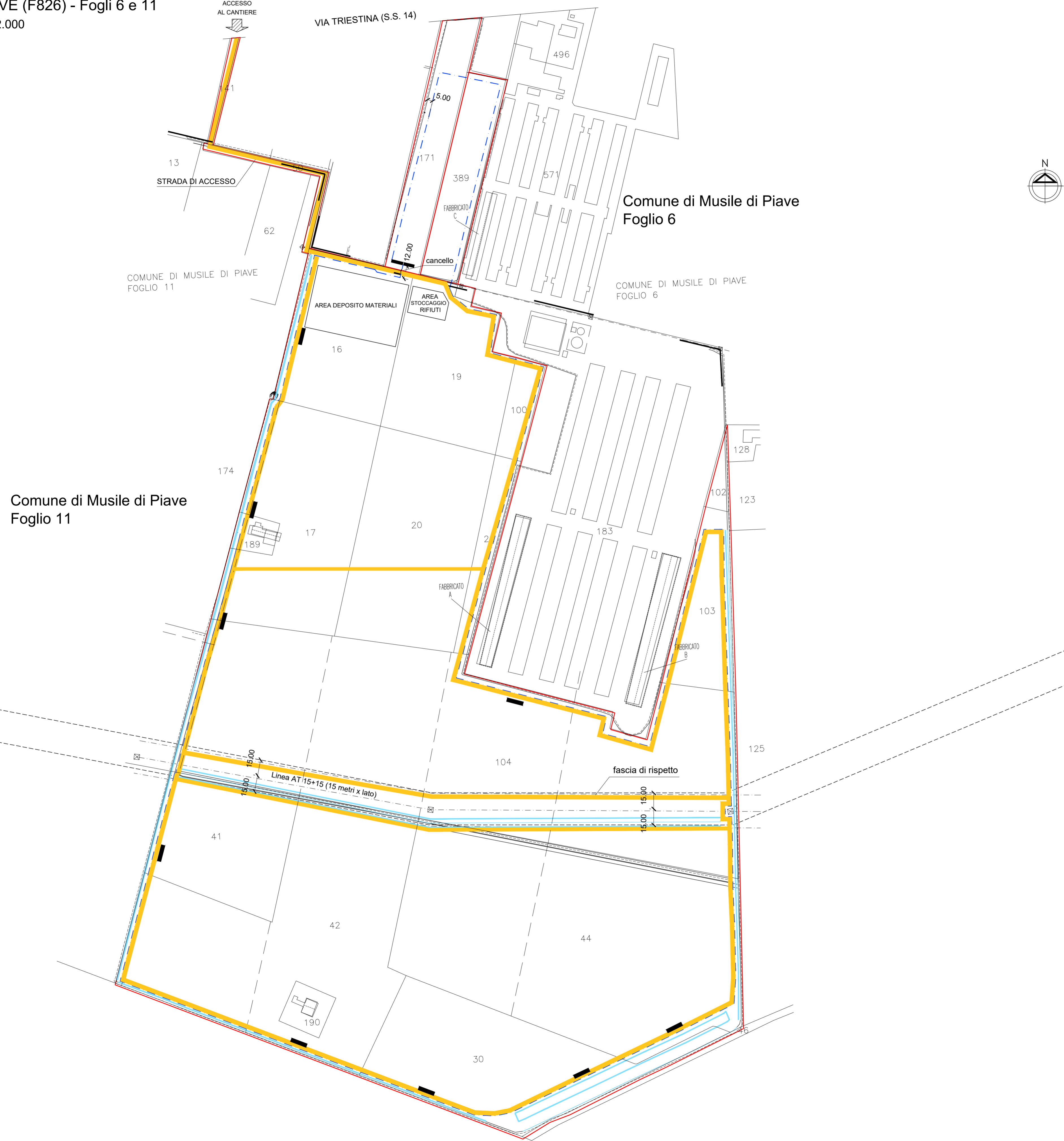


Estratto di mappa catastale formato raster  
 Comune di MUSILE DI PIAVE (F826) - Fogli 6 e 11  
 Scala 1:2.000



N.B. LE COORDINATE SONO NEL SISTEMA DI RIFERIMENTO:  
 EPSG: 25833 - ETRS 89 / UTM zone 33 N





Titolo progetto:  
**Progetto per la realizzazione di un impianto fotovoltaico, denominato "Melidissa", con potenza nominale di 22.618,8 kW da realizzarsi nel Comune di Musile di Piave (VE)**

**01\_T17** Nome documento:  
**PLANIMETRIA DI CANTIERE**

Richiedente: <b>STM22 srl</b> Via Nenni 6E, Imola (BO)	Coordinamento: <b>Stemm srl</b> Via Nenni 6E, Imola (BO)
--	--

<b>PROGETTO ELETTRICO          CAMPO FOTOVOLTAICO</b>  Ing. <b>Rodolfo Ciani</b>  	<b>STUDIO DI IMPATTO AMBIENTALE E          VALUTAZIONE DI INCIDENZA</b>  Dott. <b>Marco Stevanin</b>  
--	--

<b>ELABORAZIONE GRAFICA</b>   <b>Dott. Massimo Liverani</b> Via N. Copernico, 99 47122 FORLÌ (FC) Part. Iva 02141670402 Tel. (0543) 796477	<b>Dott. For. Marco Abordi</b>  
--	---

Data documento: 19/05/2022	Revisione: Rev. 00	Nome file: 01_T17_Plan_Cantiere.pdf	Scala: 1:2.000
-------------------------------	-----------------------	--	-------------------

Formato tavola A1 - Fattore di PLOTTAGGIO: 1=1