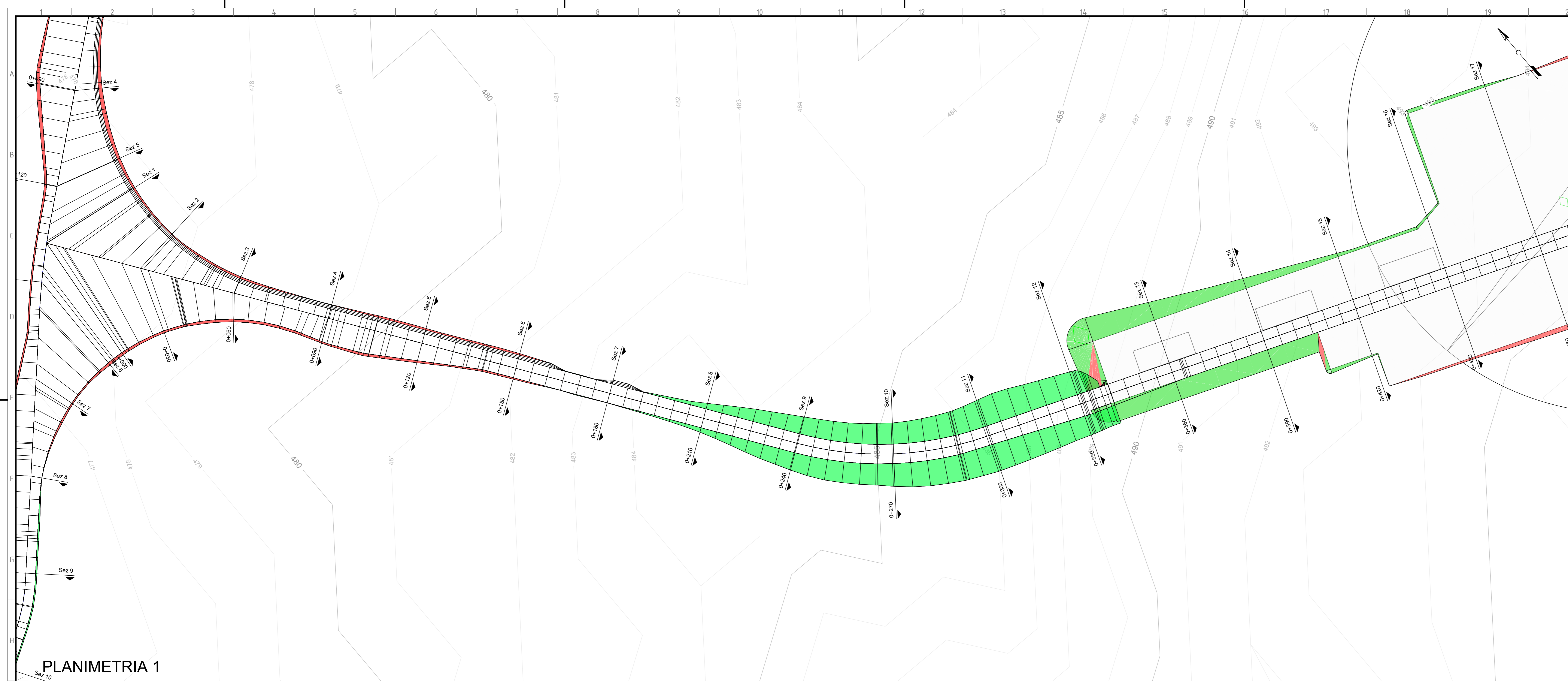
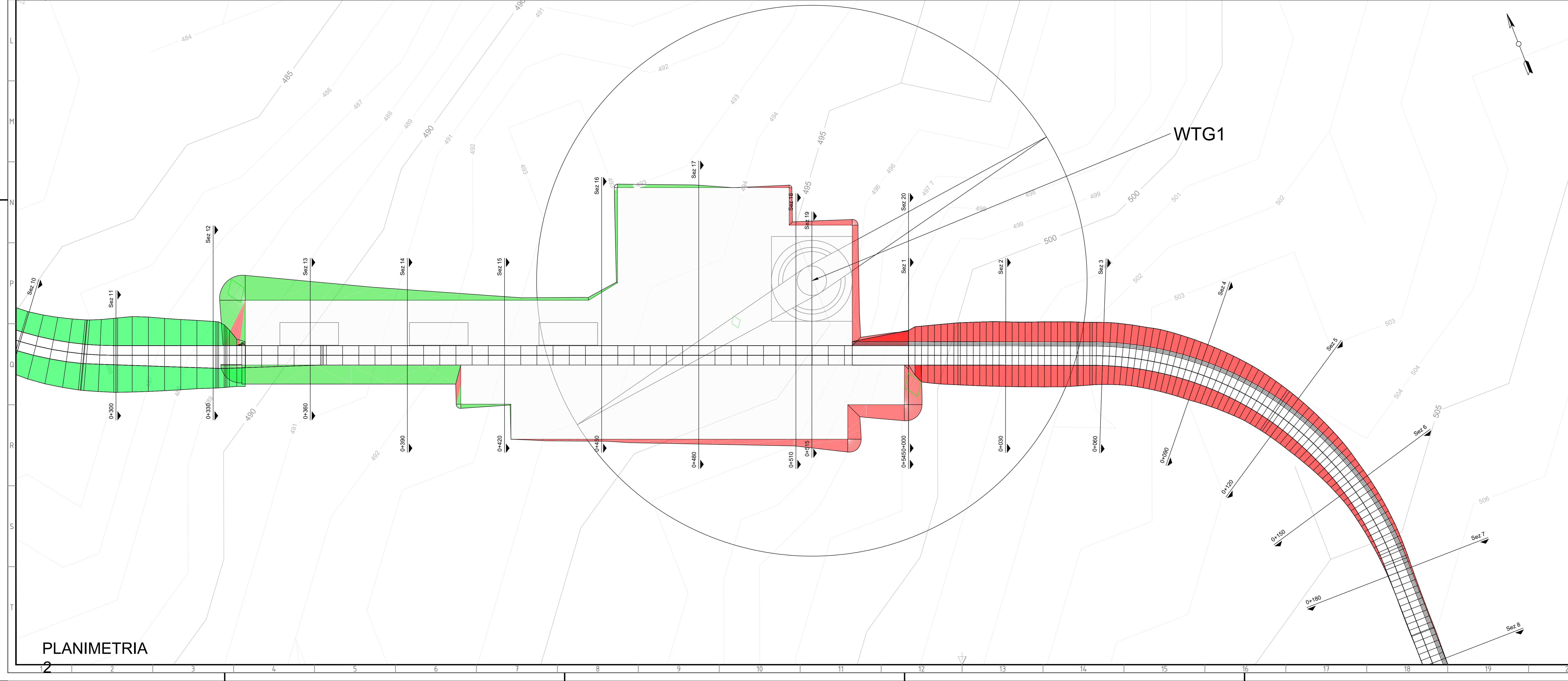


- Riporti
- Scavi



PLANIMETRIA 1




PLANIMETRIA

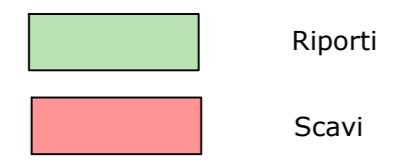
Green & Green S.r.l.
Via V. Alfieri, snc,
81036 Ronde (CB) - Italy
P.IVA 02000010782
Ph. (+39) 0984 846295
Fax (+39) 0984 1214470
info@green.green.it
www.green.green.it

green & green
we engineer

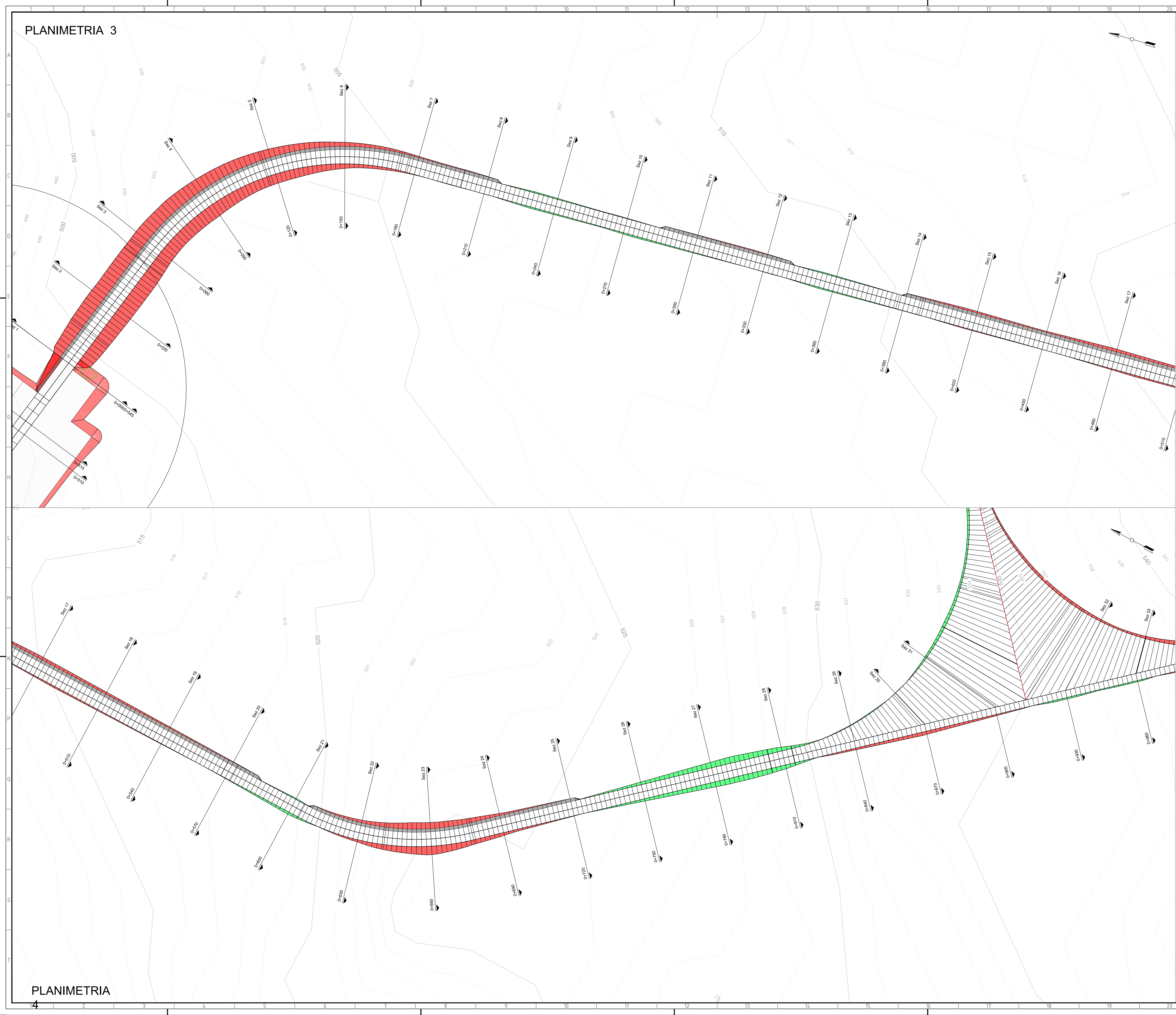
Il tecnico
Ing. Leonardo Sblendido



00	15/12/2021	Prima Emissione	G. Migliazza	G. Alleno	L. Sblendido
REV.	DATA	DESCRIZIONE	PREPARATO	CONTROLLATO	APPROVATO
 PROGETTO: SINDIA PROGETTO DEFINITIVO			NOTE TAV: GRE.EE.C.D.25.IT.W.15066.00.051.00_Planimetria degli scavi, degli sbancamenti e dei rinterri su rilievo topografico_parte 2		
CLASSIFICAZIONE:		FORMATO: A0	SCALA: 1:500	SCALA PLOT: 1:1	FOGLIO: 4 di 22
CAMPO DI UTILIZZO:			TITOLO: Planimetria degli scavi, degli sbancamenti e dei rinterri su rilievo topografico_parte 2		
VALUTAZIONE: GRE VALIDAZIONE	A. Puzi		CODICE GRE:		
VERIFICATO DA: F. Sarriano	GELATO:	FUNDING:	INFO:	FASE:	APPROVATO:
COLLABORATORI:	GRE.EE.C.D.25.IT.W.15066.00.051.00	1	5	0	6
0 0 0 0 0 5 1 0 0					



Riporti
Scavi



Green & Green S.r.l.
Via V. Alfieri, snc,
81036 Ronde (CB) - Italy
P.IVA 02000010782
Ph: (+39) 0984 846295
Fax (+39) 0984 1214470
info@green.it
www.green.it

green & green
ve (ENGINEERING)

Il tecnico
Ing. Leonardo Sblendido

00	15/12/2021	Prima Emissione	G. Migozza	G. Alleno	L. Sblendido
REV.	DATA	DESCRIZIONE	PREPARATO	CONTROLLATO	APPROVATO

green & green
ve (ENGINEERING)

enel
Engineering & Construction
GRE VALIDAZIONE

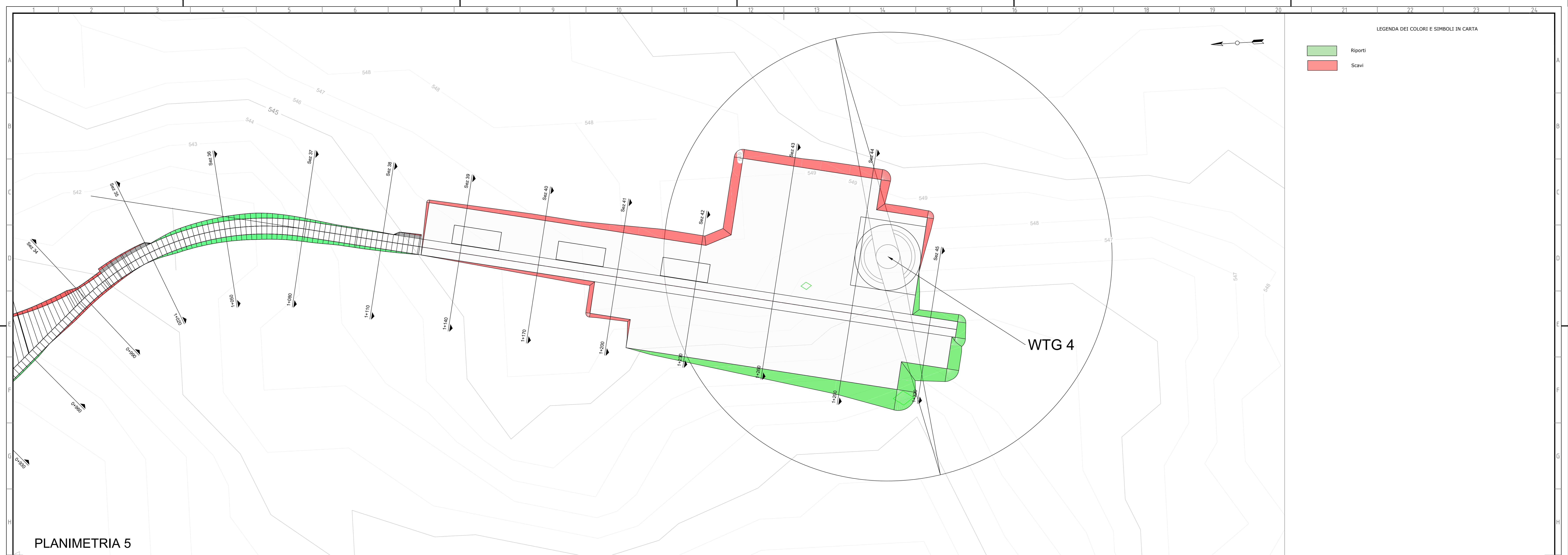
PROGETTO: **SINDIA**
PROGETTO DEFINITIVO

NOTE TAV:
GRE.EEC.D.25.IT.W.15066.00.051.00_Planimetria degli scavi, degli sbancamenti e dei riporti su rilievo topografico_parte 2

CLASSIFICAZIONE: **A0** FORMATO: **A0** SCALA: **1:500** SCALA PLOT: **1:1** FOGLIO: **5** di **22**

CAMPO DI UTILIZZO: **GRE VALIDAZIONE** TITOLO: **Planimetria degli scavi, degli sbancamenti e dei riporti su rilievo topografico_parte 2**

VALIDATA DA	A. Puzi	CODICE GRE																			
VERIFICATO DA	F. Sarino	GELO	FUNDO	TPO	DETTENTE	PAESE	TEC.	ARMATO	SISTEMA	PROGRESSO	REVISIONE										
COLLABORATORI		GRE	EE	C	D	2	5	I	T	W	1	5	0	6	0	0	0	5	1	0	0



PLANIMETRIA 5


LEGENDA DEI COLORI E SIMBOLI IN CARTA

- Riporti
- Scavi

Green & Green S.r.l.
Via V. Alfieri, snc,
81036 Ronde (CB) - Italy
P.IVA 02500010782
Ph: (+39) 0984 846295
Fax: (+39) 0984 1214470
info@greengreen.it
www.greengreen.it

green & green
we (re)invent

Il tecnico
Ing. Leonardo Sblendido



00	15/12/2021	Prima Emissione	G. Migozza	G. Alleno	L. Sblendido				
REV.	DATA	DESCRIZIONE	PREPARATO	CONTROLLATO	APPROVATO				

green & green
we (re)invent

enel
Engineering & Construction
GRE VALIDAZIONE

VALIDATA DA: A. Puzi
VERIFICATA DA: F. Sarzano
COLLABORATORI:

PROGETTO: **SINDIA**
PROGETTO DEFINITIVO

NOTE F24:
GRE.EEC.D.25.IT.W.15066.00.051.00_Planimetria degli scavi, degli sbancamenti e dei rinterri su rilievo topografico_parte 2

CLASSIFICAZIONE: **A0** FORMATO: **A0** SCALA: **1:500** SCALA PLOT: **1:1** FOGLIO: **6** di **22**

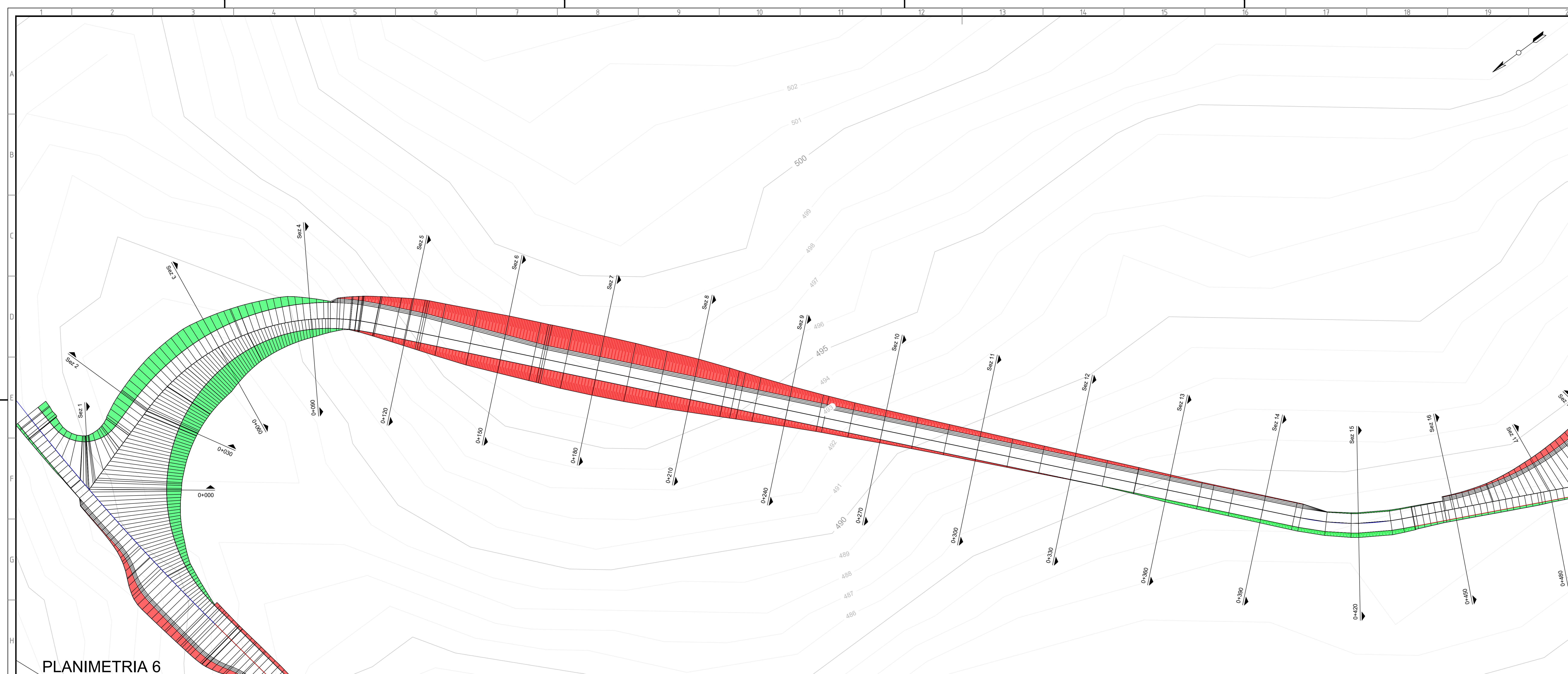
CAMPO DI UTILIZZO: **Planimetria degli scavi, degli sbancamenti e dei rinterri su rilievo topografico_parte 2**

TITOLO:

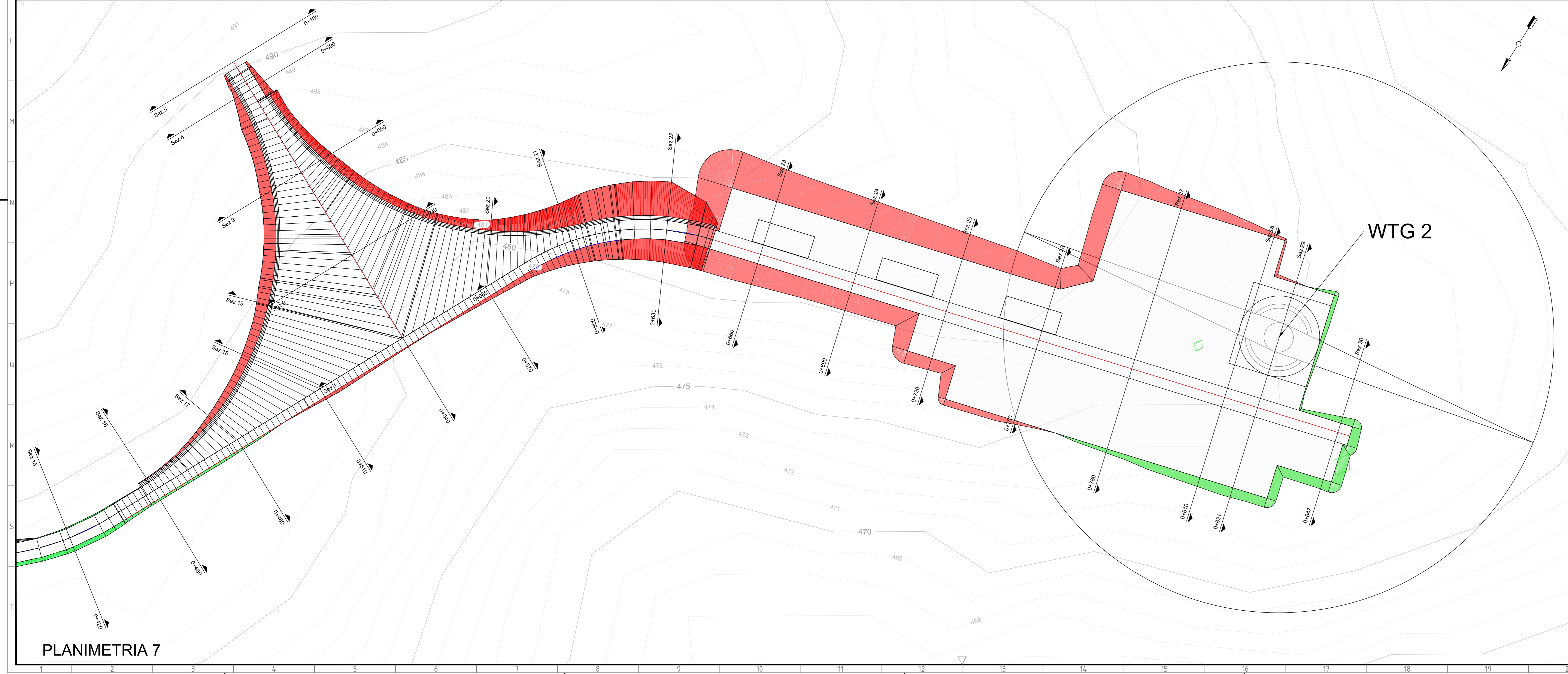
CODICE GRE

VERIFICATO DA	ELABORATO	FUNZIONE	INFO	DEFINITIVE	FASE	TEC.	APPARTO	SISTEMA	PROGRESSIVO	REVISIONE
GRE.EEC	D	2	5	I	T	W	1	5	0	6
										0
										5
										1
										0
										0

Questo documento è proprietà di Enel S.p.A. È vietata espressamente la ristampa o l'uso non autorizzato senza permesso scritto dalla Enel S.p.A.



PLANIMETRIA 6



PLANIMETRIA 7

LEGENDA DEI COLORI E SIMBOLI IN CARTA

- Riporti
- Scavi

Green & Green S.r.l.
Via V. Alfieri, snc,
81036 Ronde (CS) - Italy
P.IVA 02500010782
Ph: (+39) 0984 846292
Fax (+39) 0984 1211470
info@green.it
www.green.it

Il tecnico
Ing. Leonardo Splendido

00	15/12/2021	Prima Emissione	G. Miglizza	G. Alleno	L. Splendido
REV.	DATA	DESCRIZIONE	PREPARATO	CONTROLLATO	APPROVATO

green & green
www.green.it

enel
Engineering & Construction
GRE VALIDAZIONE

PROGETTO: **SINDIA**
PROGETTO DEFINITIVO

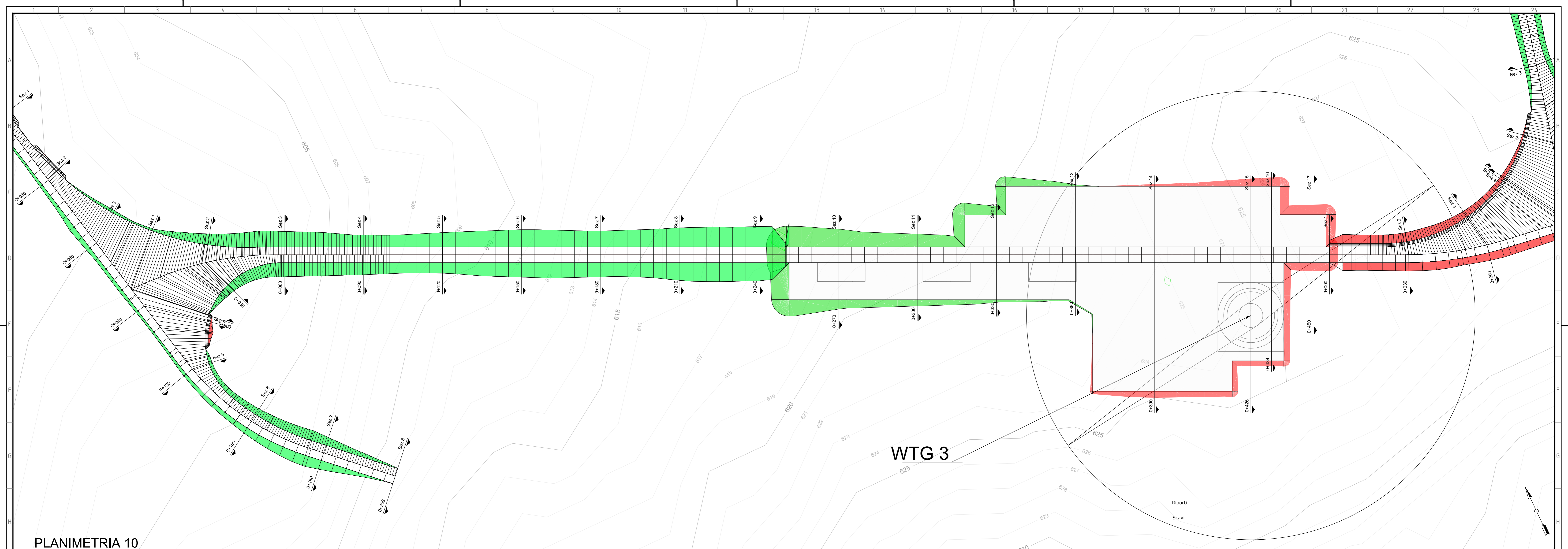
NOTE TAV:
GRE.EEC.D.25.IT.W.15066.00.051.00_Planimetria degli scavi, degli sbancamenti e dei rinterri su rilievo topografico_parte 2

CLASSIFICAZIONE: FORMATO: SCALA: SCALA PLOT: FOGLIO:
A0 1:500 1:1 7 di 22

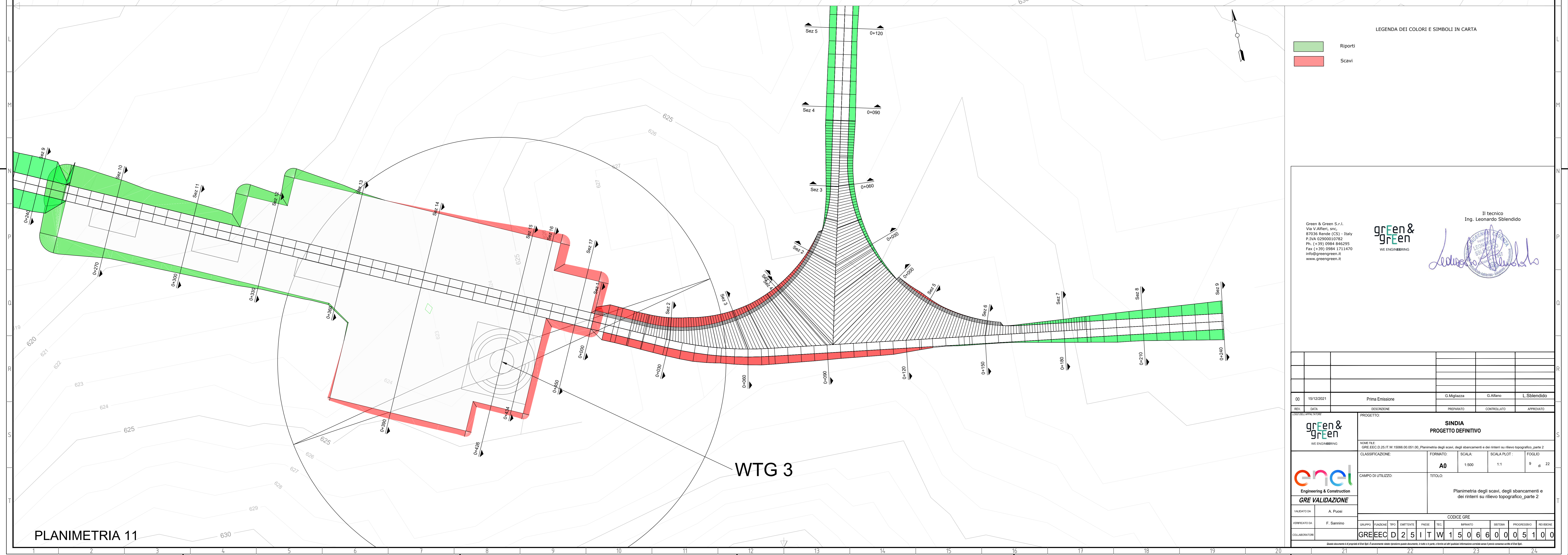
CAMPO DI UTILIZZO: TITOLO:
Planimetria degli scavi, degli sbancamenti e dei rinterri su rilievo topografico_parte 2

VALIDAZIONE	A. Puzi	CODICE GRE																	
VERIFICATO DA	F. Sarano	ELABO.	FUNDO	INFO	DETENTE	FASE	TCC	APPVTO	PROGRESSO	REVISIONE									
COLLABORATORI		GRE.EEC	D	2	5	I	T	W	1	5	0	6	6	0	0	5	1	0	0

Questo documento è proprietà di Green & Green S.p.A. È vietata espressamente la ristampa, l'uso o la pubblicazione di questo documento senza permesso scritto dalla Green & Green S.p.A.



PLANIMETRIA 10



PLANIMETRIA 11

LEGENDA DEI COLORI E SIMBOLI IN CARTA

- Riparti
- Scavi

Green & Green S.r.l.
Via V. Alfieri, snc,
81036 Ronde (CS) - Italy
P.IVA 02000010782
Ph: (+39) 0984 846295
Fax: (+39) 0984 1214470
info@greengreen.it
www.greengreen.it

green & green
we engineer

Il tecnico
Ing. Leonardo Sblendido

Leonardo Sblendido

00	15/12/2021	Prima Emissione	G. Migozza	G. Alleno	L. Sblendido
REV.	DATA	DESCRIZIONE	PREPARATO	CONTROLLATO	APPROVATO

PROGETTO: SINDIA PROGETTO DEFINITIVO

NOTE TAV:
GRE.EEC.D.25.IT.W.15066.00.051.00_Planimetria degli scavi, degli sbancamenti e dei rinterri su rilievo topografico_parte 2

CLASSIFICAZIONE: **A0** SCALA: 1:500 SCALA PLOT: 1:1 FOGLIO 9 di 22

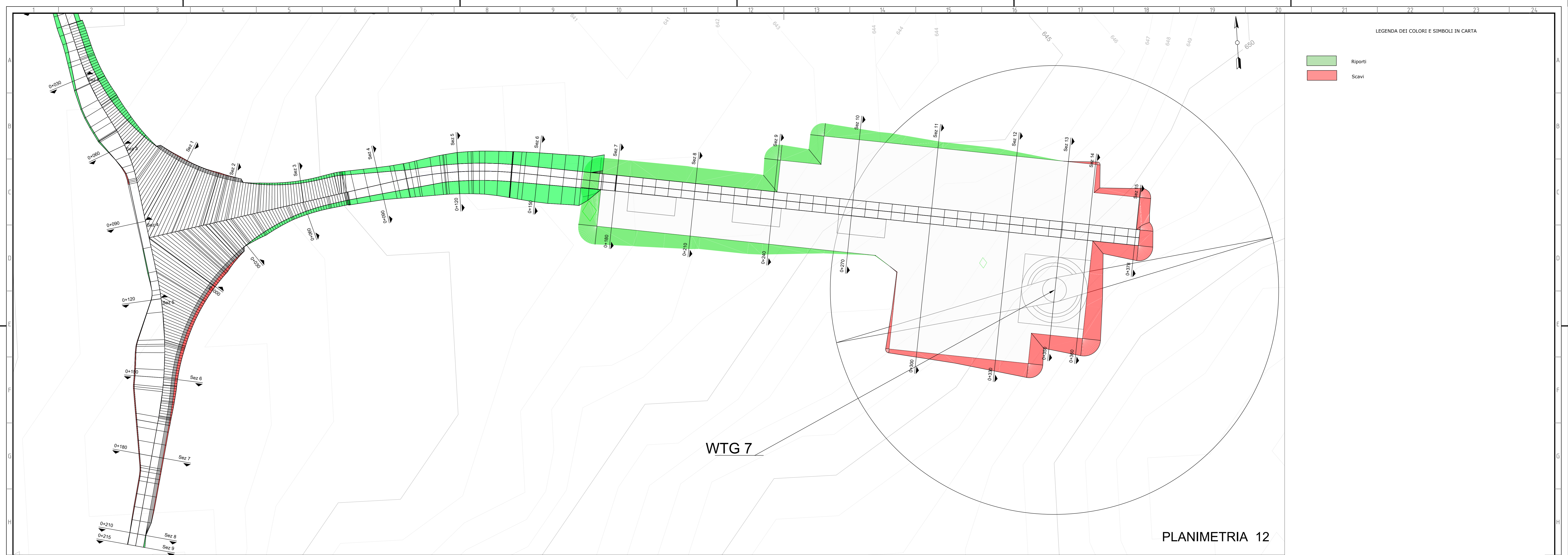
CAMPO DI UTILIZZO: **Engineering & Construction** TITOLO: **Planimetria degli scavi, degli sbancamenti e dei rinterri su rilievo topografico_parte 2**

GRE VALIDAZIONE

VALIDATA DA: A. Puzosi
VERIFICATA DA: F. Sarriano
COLLABORATORI: GRE.EEC.D.25.IT.W.15066.00.051.00

CODICE GRE

ELABORATO	DISegnO	FUNZIONO	TRACINO	DEFINITIONE	PROGETTO	PROGRESSO	REVISIONE
GRE.EEC.D.25.IT.W.15066.00.051.00							



LEGENDA DEI COLORI E SIMBOLI IN CARTA

- Riparti
- Scavi

Green & Green S.r.l.
Via V. Alfari, snc,
81036 Ronde (CB) - Italy
P.IVA 02000010782
Ph: (+39) 0984 846295
Fax (+39) 0984 1214470
info@greengreen.it
www.greengreen.it

green & green
ve (ENGINEERING)

Il tecnico
Ing. Leonardo Sblendido



00	15/12/2021	Prima Emissione	G. Migliazza	G. Alleno	L. Sblendido
REV.	DATA	DESCRIZIONE	PREPARATO	CONTROLLATO	APPROVATO

greengreen
ve (ENGINEERING)

enel
Engineering & Construction
GRE VALIDAZIONE

VALIDATO DA: A. Puzi
VERIFICATO DA: F. Sarzano
COLLABORATORI:

PROGETTO: **SINDIA**
PROGETTO DEFINITIVO

NOTE FID: GRE.EEC.D.25.IT.W.15066.00.051.00_Planimetria degli scavi, degli sbancamenti e dei rinterri su rilievo topografico_parte 2

CLASSIFICAZIONE: **A0** | FORMATO: **A0** | SCALA: **1:500** | SCALA PLOT: **1:1** | FOGLIO: **10** di **22**

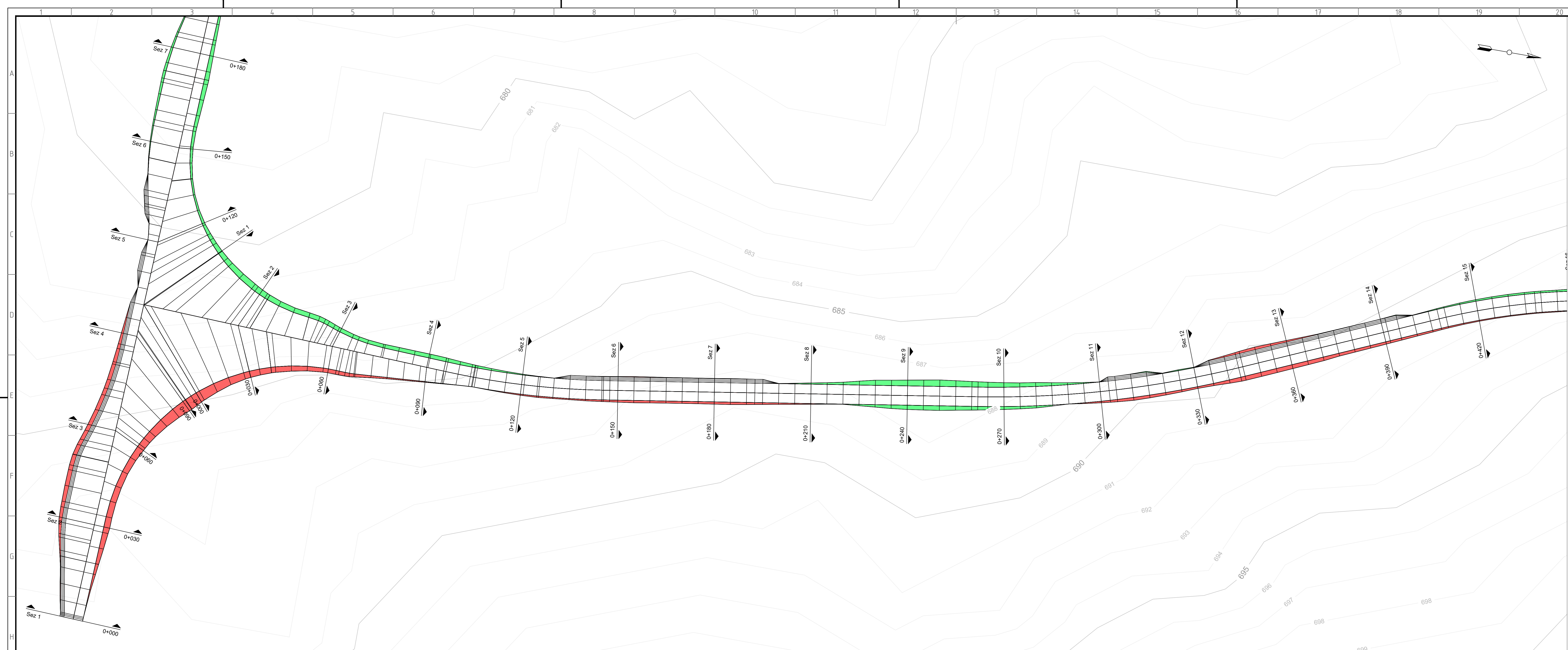
CAMPO DI UTILIZZO: **Planimetria degli scavi, degli sbancamenti e dei rinterri su rilievo topografico_parte 2**

TITOLO:

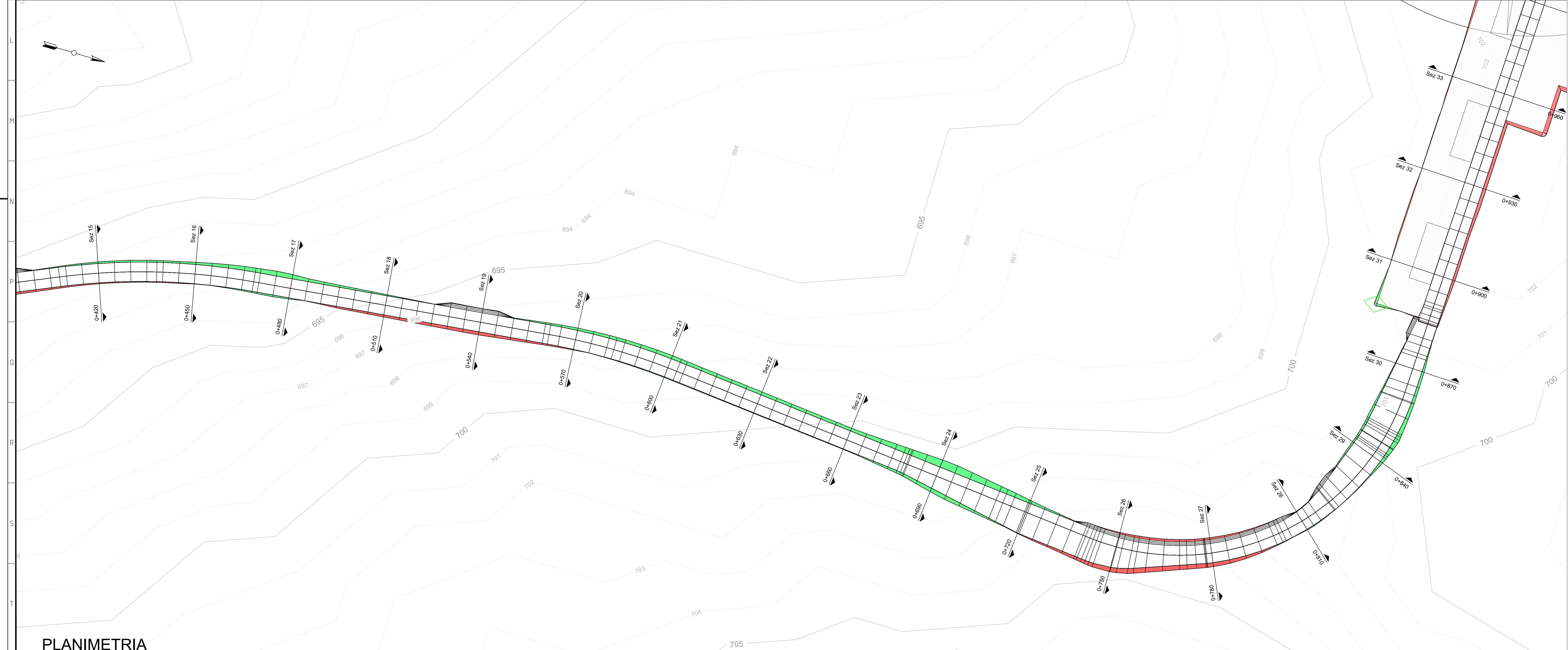
CODICE GRE: **GREEECD25ITW150660005100**

SELEZIONATO	ELABORATO	PROGETTATO	VERIFICATO	APPROVATO	REVISIONE

Questo documento è proprietà di Enel S.p.A. È vietata espressamente la ristampa o l'uso non autorizzato senza permesso scritto dalla Enel S.p.A.



PLANIMETRIA 13



PLANIMETRIA

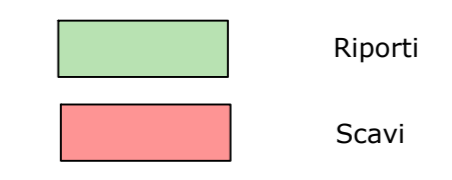
LEGENDA DEI COLORI E SIMBOLI IN CARTA

- Raporti
- Scavi

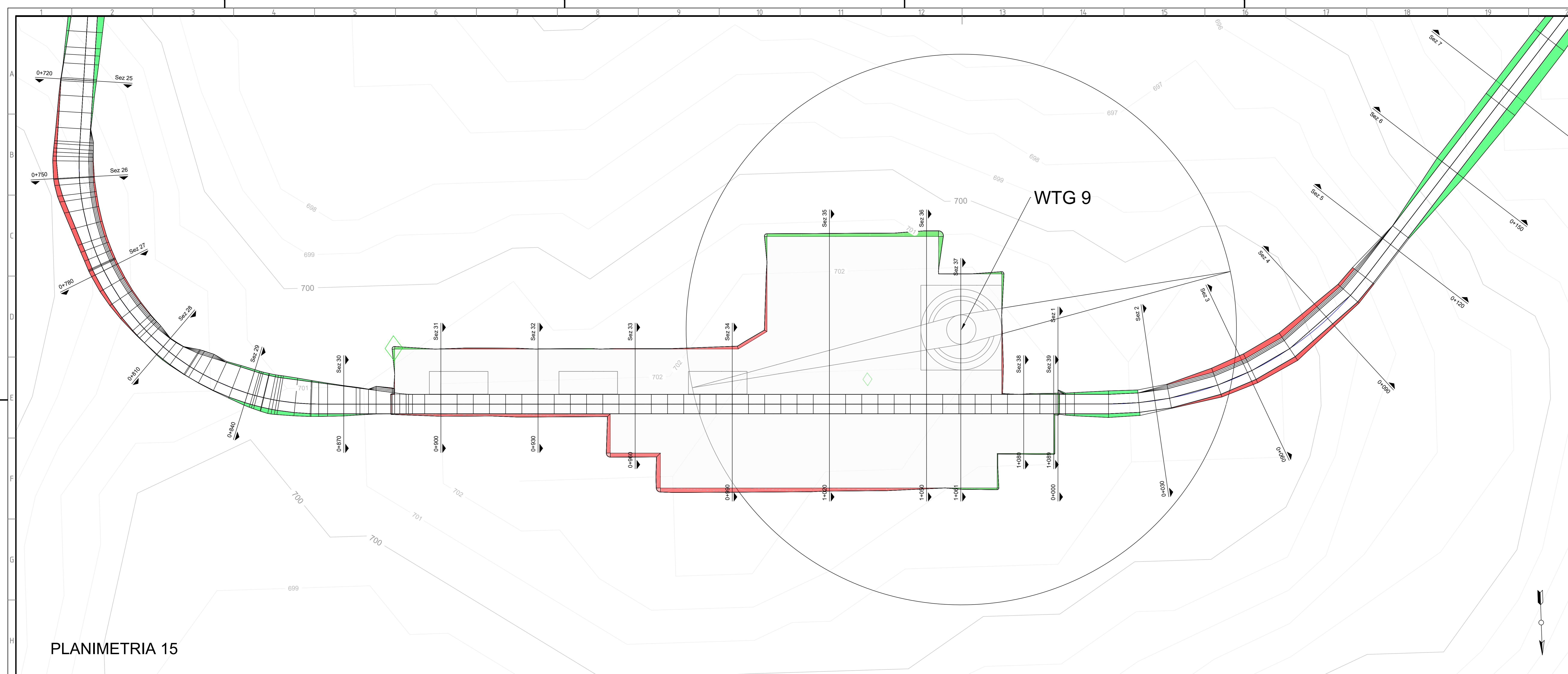
Green & Green S.r.l.
Via V. Alfieri, snc,
81036 Ronde (CB) - Italy
P.IVA 02500010782
Ph: (+39) 0984 846295
Fax (+39) 0984 1214470
info@greengreen.it
www.greengreen.it

Il tecnico
Ing. Leonardo Sblendido

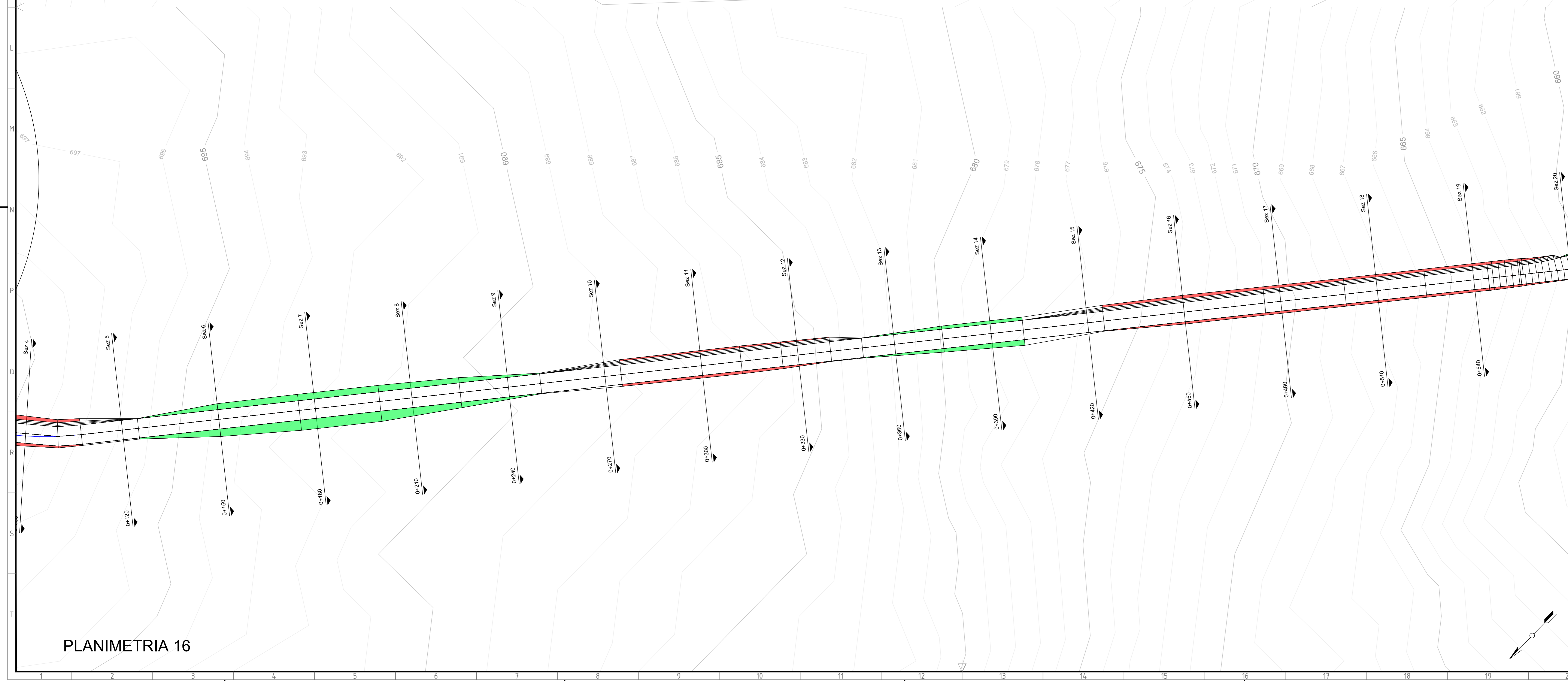
00	15/12/2021	Prima Emissione	G. Migliazza	G. Alleno	L. Sblendido
REV.	DATA	DESCRIZIONE	PREPARATO	CONTROLLATO	APPROVATO
 PROGETTO: SINDIA PROGETTO DEFINITIVO			NOTE TAV: GRE.EEC.D.25.IT.W.15066.00.051.00_Planimetria degli scavi, degli sbancamenti e dei rinterri su rilievo topografico_parte 2		
CLASSIFICAZIONE: CAMPO DI UTILIZZO:		FORMATO: A0	SCALA: 1:500	SCALA PLOT: 1:1	FOGLIO: 11 di 22
 Engineering & Construction GRE VALIDAZIONE			TITOLO: Planimetria degli scavi, degli sbancamenti e dei rinterri su rilievo topografico_parte 2		
VALIDAZIONE DA:	A. Puzosi		CODICE GRE		
VERIFICATO DA:	F. Sarriano		GELFANO FUNZIONE GRE.EEC	TPO DETERMINAZIONE D.25	PAESE IT
COLLABORATORI:	GRE.EEC	D.25	IT.W.	15066	005100



Riparti
Scavi



PLANIMETRIA 15



PLANIMETRIA 16

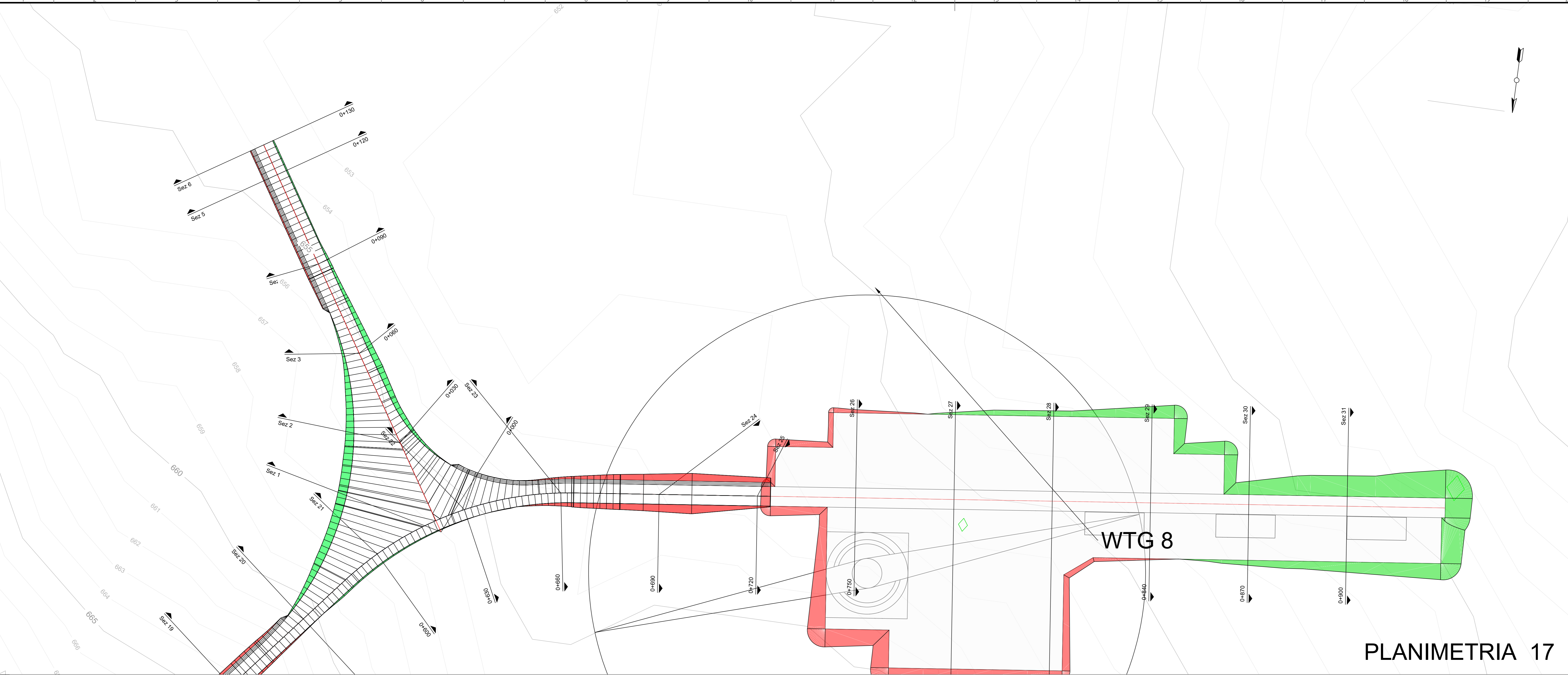
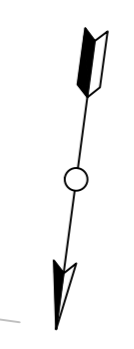
Green & Green S.r.l.
Via V. Alfieri, snc,
81036 Ronde (CS) - Italy
P.IVA 02000010782
Ph: (+39) 0984 846295
Fax: (+39) 0984 1214470
info@greenandgreen.it
www.greenandgreen.it

green & green
we engineer

Il tecnico
Ing. Leonardo Sblendido

00	15/12/2021	Prima Emissione	G. Migozza	G. Alfano	L. Sblendido
REV.	DATA	DESCRIZIONE	PREPARATO	CONTROLLATO	APPROVATO

 www.greenandgreen.it	PROGETTO: SINDIA PROGETTO DEFINITIVO				
	NOTE TAV: GRE.EEC.D.25.IT.W.15066.00.051.00_Planimetria degli scavi, degli sbancamenti e dei rinterri su rilievo topografico_parte 2	CLASSIFICAZIONE: A0	FORMATO: A0	SCALA: 1:500	SCALA PLOT: 1:1
 Engineering & Construction GRE VALIDAZIONE	CAMPO DI UTILIZZO: Planimetria degli scavi, degli sbancamenti e dei rinterri su rilievo topografico_parte 2				
VALUTAZIONE: VERIFICATO DA: F. Sarzano	CODICE GRE: GRE.EEC.D.25.IT.W.15066.00.051.00				
COLLABORATORI:	GELFANO	FUNDANE	TRO	DIETTERICH	PIAZZE
COLLABORATORI:	GRE.EEC.D.25.IT.W.15066.00.051.00	GELFANO	FUNDANE	TRO	DIETTERICH



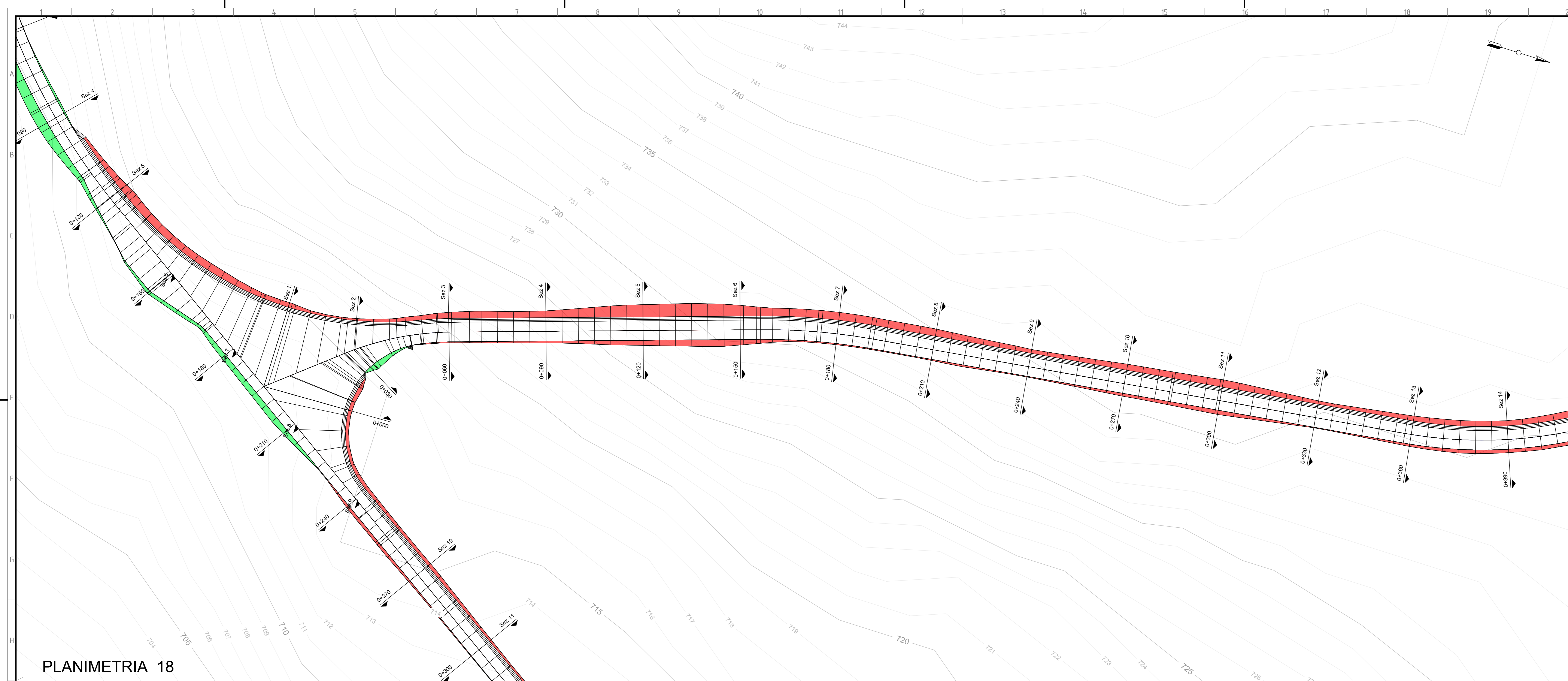
PLANIMETRIA 17

Green & Green S.r.l.
Via V. Alfieri, snc,
81036 Ronde (CS) - Italy
P.IVA 02000010782
Ph: (+39) 0984 846295
Fax (+39) 0984 1214470
info@greengreen.it
www.greengreen.it

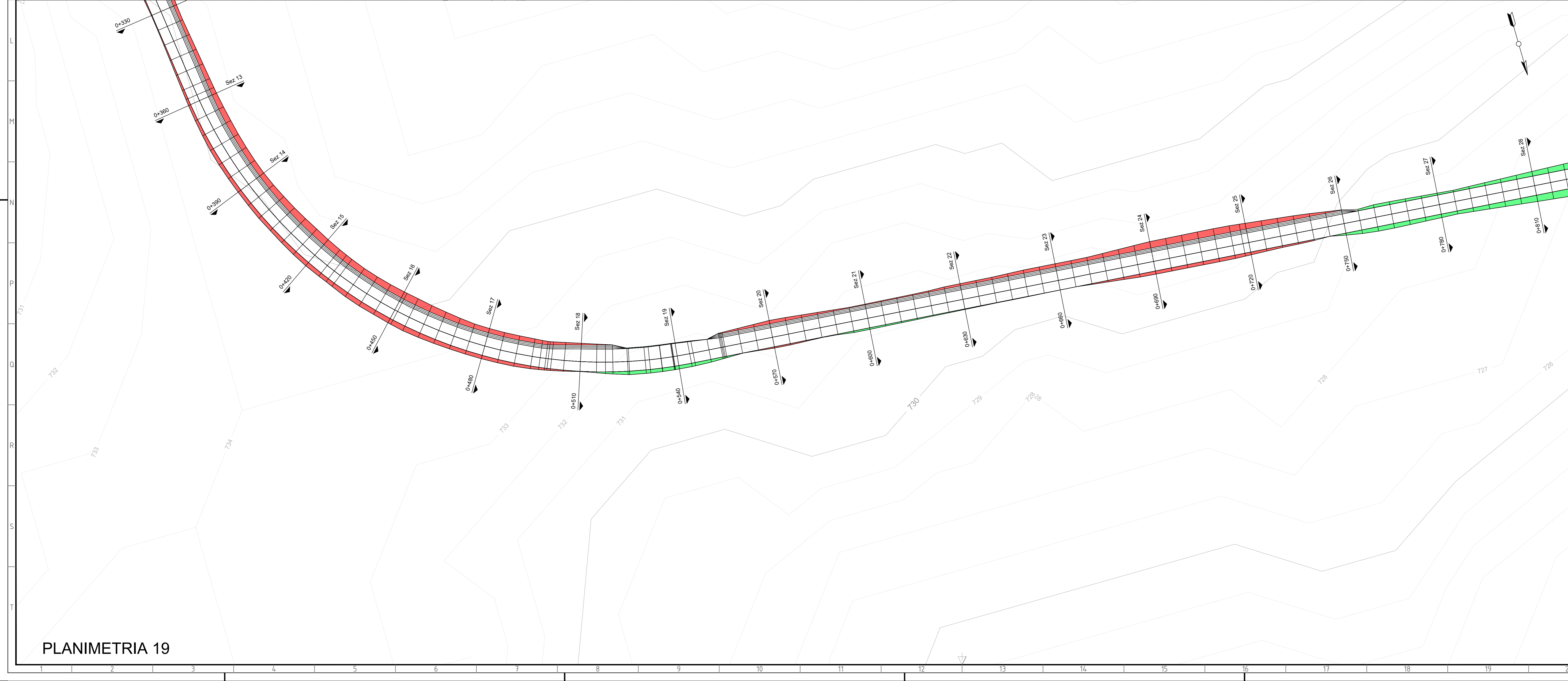
green & green
ve (vi) (in) (en) (no)

Il tecnico
Ing. Leonardo Sblendido

00	15/12/2021	Prima Emissione	G. Migliazza	G. Alleno	L. Sblendido
REV.	DATA	DESCRIZIONE	PREPARATO	CONTROLLATO	APPROVATO
PROGETTO			SINDIA PROGETTO DEFINITIVO		
 www.greengreen.it		NOME FILE: GRE.EEC.D.25.IT.W.15066.00.051.00_Planimetria degli scavi, degli sbancamenti e dei rinterri su rilievo topografico_parte 2 CLASSIFICAZIONE:			
 Engineering & Construction GRE VALIDAZIONE		CAMPO DI UTILIZZO:			
VALIDATA DA: A. Puzosi VERIFICATA DA: F. Sarriano COLLABORATORI:		CODICE GRE:			
COLLABORATORI:		GRE.EEC.D.25.IT.W.15066.00.051.00			



PLANIMETRIA 18



PLANIMETRIA 19


LEGENDA DEI COLORI E SIMBOLI IN CARTA

- Riporti
- Scavi

Green & Green S.r.l.
Via V. Alfieri, snc,
81036 Ronde (CB) - Italy
P.IVA 02000010782
Ph: (+39) 0984 846295
Fax (+39) 0984 121440
info@greengreen.it
www.greengreen.it

green & green
ve (ingegneria)

Il tecnico
Ing. Leonardo Sblendido



00	15/12/2021	Prima Emissione	G. Migozza	G. Alleno	L. Sblendido
REV.	DATA	DESCRIZIONE	PREPARATO	CONTROLLATO	APPROVATO

greengreen
ve (ingegneria)

enel
Engineering & Construction
GRE VALIDAZIONE

PROGETTO: **SINDIA**
PROGETTO DEFINITIVO

NOTE TAV:
GRE.EEC.D.25.IT.W.15066.00.051.00_Planimetria degli scavi, degli sbancamenti e dei rinterri su rilievo topografico_parte 2

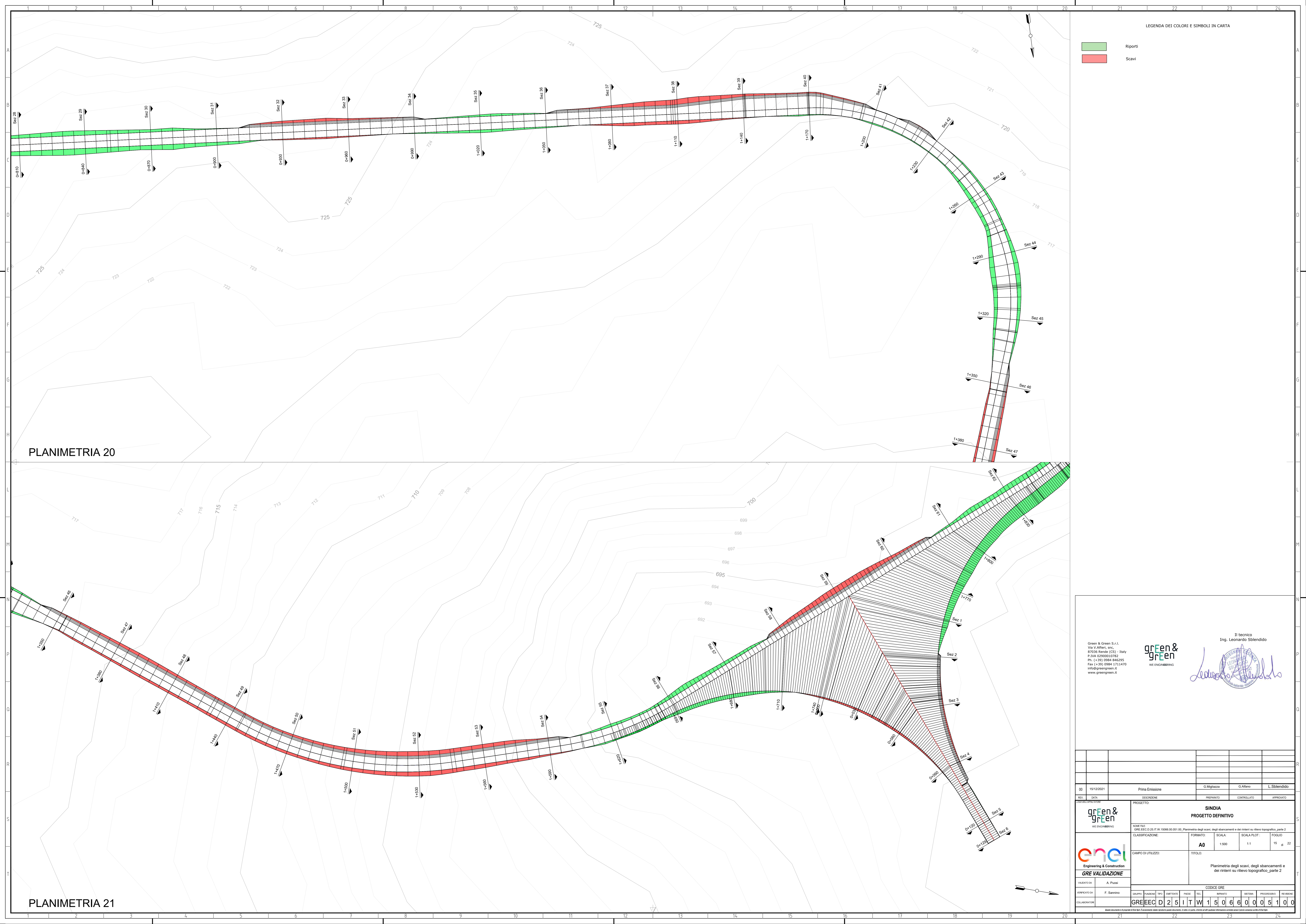
CLASSIFICAZIONE: **A0** FORMATO: **A0** SCALA: **1:500** SCALA PLOT: **1:1** FOGLIO: **14** di **22**

CAMPO DI UTILIZZO: **Planimetria degli scavi, degli sbancamenti e dei rinterri su rilievo topografico_parte 2**

TITOLO:

VALIDATA DA	A. Puzi	CODICE GRE									
VERIFICATO DA	F. Sarano	ELABO.	FUNZION.	INFO.	DEFINITIVE	PAESE	TEC.	APPVATO	SISTEMA	PROGRESSO	REVISIONE
COLLABORATORI		GRE.EEC.D.25.IT.W.15066.00.051.00									

Questo documento è proprietà di Gre S.p.A. È vietata espressamente la ristampa, l'uso non autorizzato, la diffusione o la pubblicazione elettronica o cartacea senza permesso scritto di Gre S.p.A.



LEGENDA DEI COLORI E SIMBOLI IN CARTA

- Riporti
- Scavi


PLANIMETRIA 20

PLANIMETRIA 21

Green & Green S.r.l.
Via V. Alfieri, snc,
81036 Ronde (CB) - Italy
P. IVA 02500010782
Ph: (+39) 0984 846295
Fax: (+39) 0984 1211470
info@green.it
www.green.it

green & green
ve (ENGINEERING)

Il tecnico
Ing. Leonardo Splendido



00	15/12/2021	Prima Emissione	G. Migiazza	G. Alleno	L. Splendido
REV.	DATA	DESCRIZIONE	PREPARATO	CONTROLLATO	APPROVATO

green & green
ve (ENGINEERING)

enel
Engineering & Construction
GRE VALIDAZIONE

PROGETTO: **SINDIA**
PROGETTO DEFINITIVO

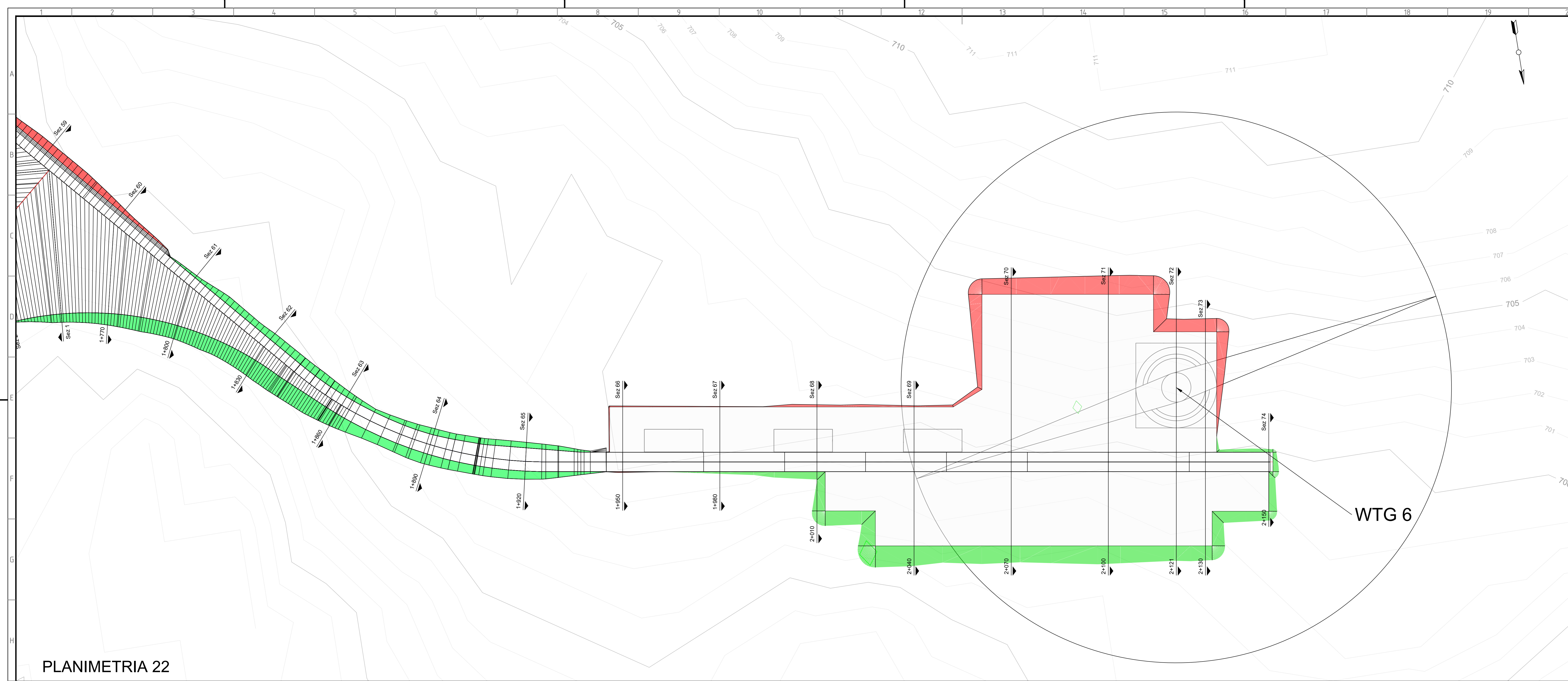
NOTE TAV:
GRE.EEC.D.25.IT.W.15066.00.051.00_Planimetria degli scavi, degli sbancamenti e dei rinterri su rilievo topografico_parte 2

CLASSIFICAZIONE: **A0** FORMATO: **A0** SCALA: **1:500** SCALA PLOT: **1:1** FOGLIO: **15** di **22**

CAMPO DI UTILIZZO: **Planimetria degli scavi, degli sbancamenti e dei rinterri su rilievo topografico_parte 2**

TITOLO:

VALIDAZIONE DA:	A. Puzi	CODICE GRE																		
VERIFICATO DA:	F. Sarino	GELOSO	FUNZIONE	INFO	DEFINITIVE	FASE	TCC	APPVATO	SISTEMA	PROGRESSO	REVISIONE									
COLLAUDATO DA:		GRE	EEC	D	2	5	I	T	W	1	5	0	6	0	0	0	5	1	0	0



LEGENDA DEI COLORI E SIMBOLI IN CARTA


- Rapporti
- Scavi

PLANIMETRIA 22

Green & Green S.r.l.
Via V. Alfieri, snc,
81036 Ronde (CS) - Italy
P.IVA 02000010782
Ph: (+39) 0984 846295
Fax (+39) 0984 1214470
info@greengreen.it
www.greengreen.it

green & green
ve (ENGINEERING)

Il tecnico
Ing. Leonardo Sblendido



00	15/12/2021	Prima Emissione	G. Migozza	G. Alleno	L. Sblendido				
REV.	DATA	DESCRIZIONE	PREPARATO	CONTROLLATO	APPROVATO				

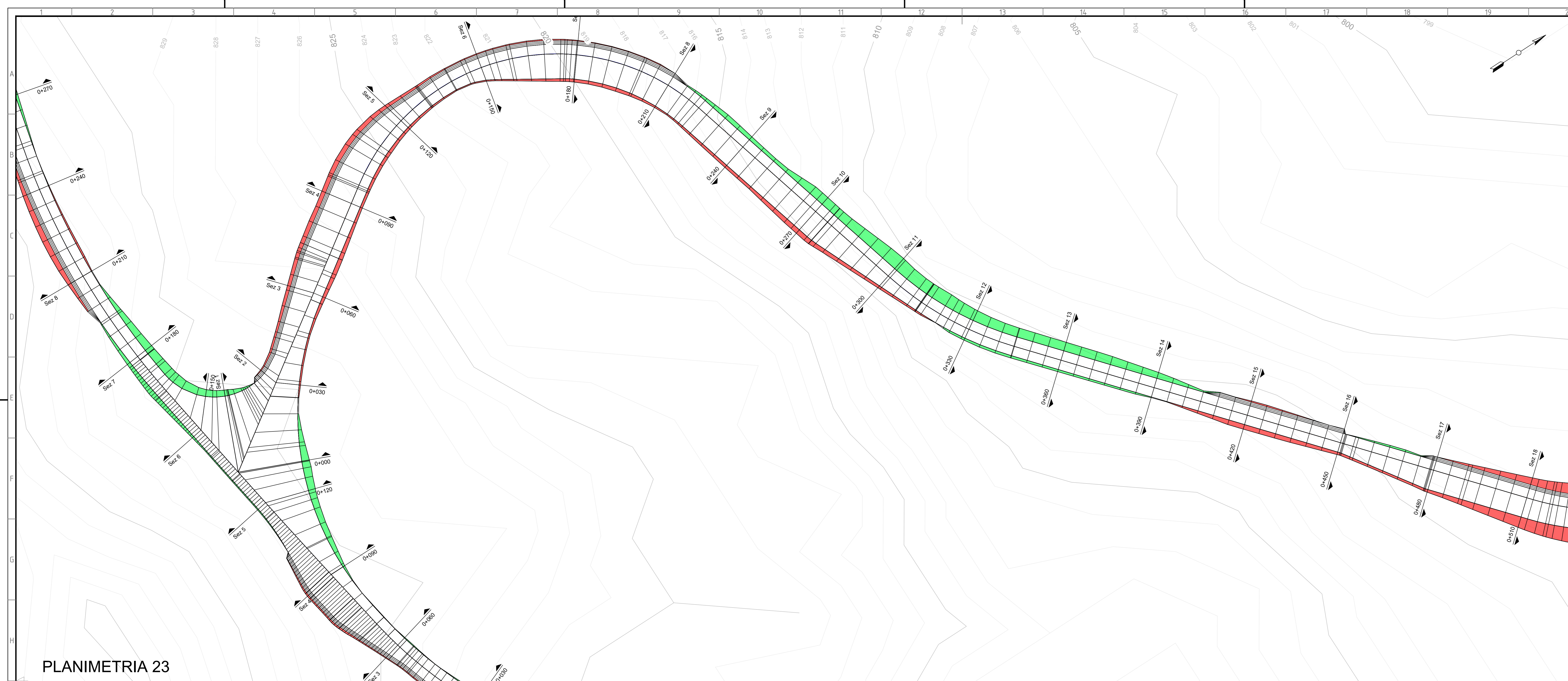
green & green
ve (ENGINEERING)

SINDIA
PROGETTO DEFINITIVO

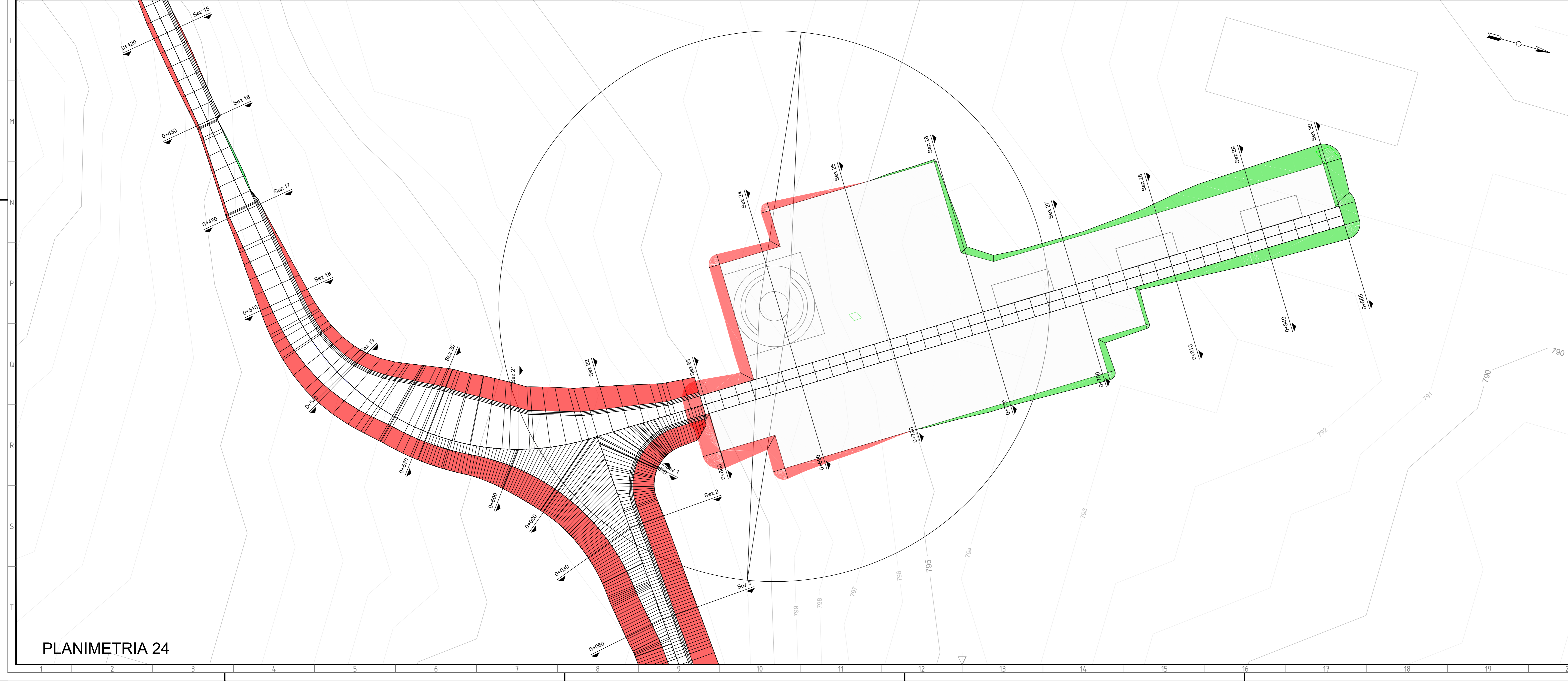
NOME FILE: GRE.EEC.D.25.IT.W.15066.00.051.00_Planimetria degli scavi, degli sbancamenti e dei rinterri su rilievo topografico_parte 2	CLASSIFICAZIONE:	FORMATO: A0	SCALA: 1:500	SCALA PLOT: 1:1	FOGLIO: 16 di 22
CAMPO DI UTILIZZO:	TITOLO: Planimetria degli scavi, degli sbancamenti e dei rinterri su rilievo topografico_parte 2				

VALIDATA DA: A. Puzi	CODICE GRE								
VERIFICATO DA: F. Sarano	GELOSO	FUNZIONE	INFO	DEFINITIVE	FASE	TEC.	APPVATO	PROGRESSO	REVISIONE
COLLABORATORI:	GRE.EEC	D	2	5	I	T	W	1	5
									0
									0
									5
									1
									0
									0

Questo documento è proprietà di Green & Green S.r.l. È vietata espressamente la ristampa o l'uso non autorizzato senza permesso scritto dalla Green & Green S.r.l.



PLANIMETRIA 23



PLANIMETRIA 24

LEGENDA DEI COLORI E SIMBOLI IN CARTA

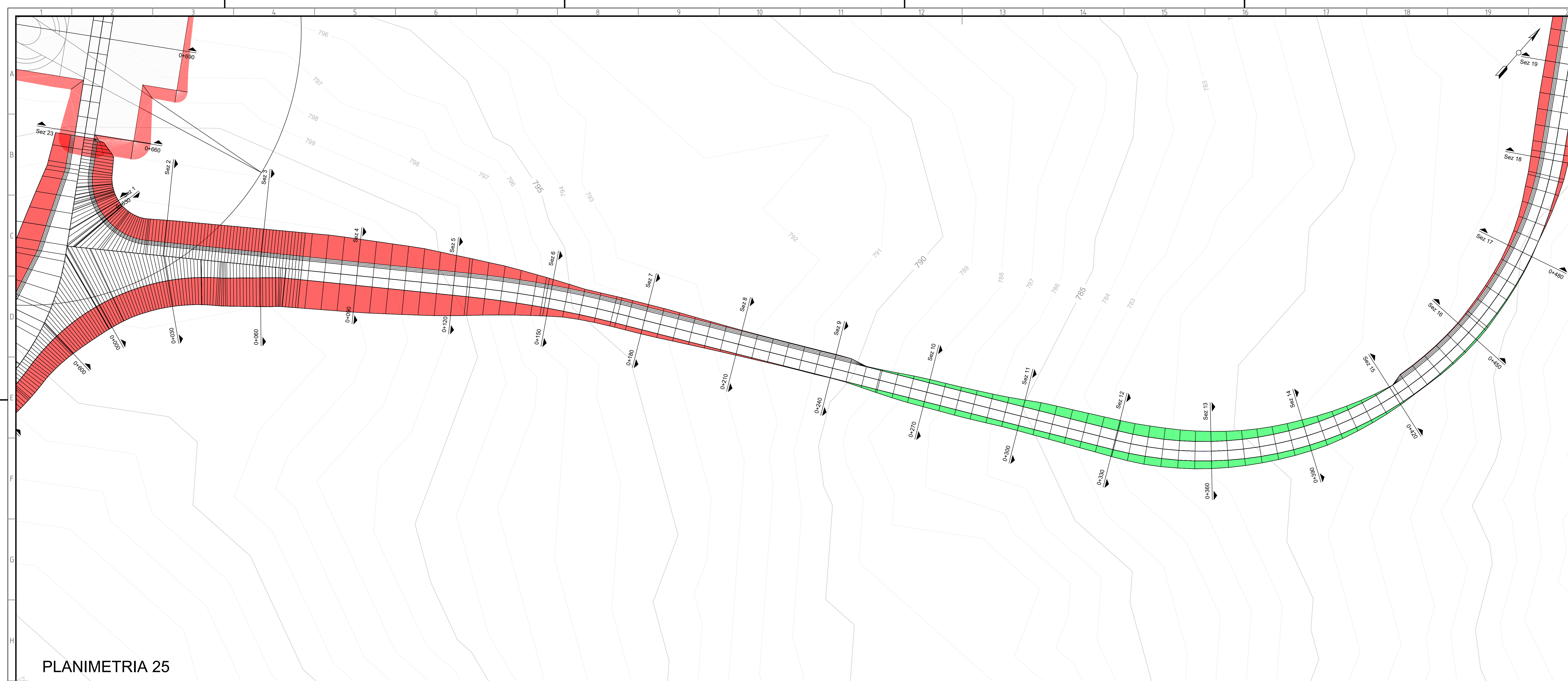
- Riperti
- Scavi

Green & Green S.r.l.
Via V. Alfieri, snc,
81036 Ronde (CS) - Italy
P.IVA 02500010782
Ph: (+39) 0984 846292
Fax (+39) 0984 1214470
info@green.it
www.green.it

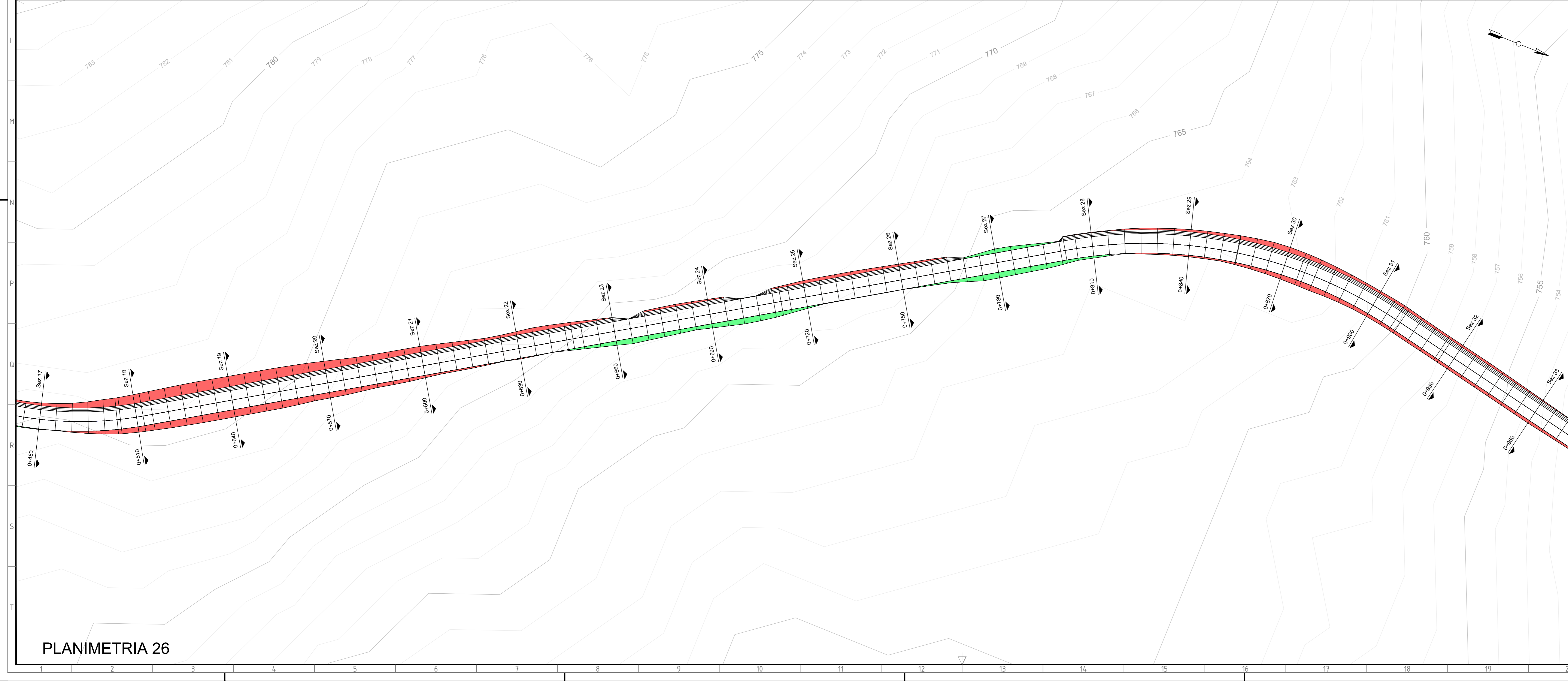
green & green
ve (vi)green

Il tecnico
Ing. Leonardo Sblendido

00	15/12/2021	Prima Emissione	G. Migozza	G. Alleno	L. Sblendido
REV.	DATA	DESCRIZIONE	PREPARATO	CONTROLLATO	APPROVATO
PROGETTO: SINDIA PROGETTO DEFINITIVO			NOTE TAV: GRE.EEC.D.25.IT.W.15066.00.051.00_Planimetria degli scavi, degli sbancamenti e dei rinterri su rilievo topografico_parte 2		
CLASSIFICAZIONE:		FORMATO: A0	SCALA: 1:500	SCALA PLOT: 1:1	FOGLIO 17 di 22
CAMPO DI UTILIZZO:		TITOLO: Planimetria degli scavi, degli sbancamenti e dei rinterri su rilievo topografico_parte 2			
VALIDAZIONE: GRE VALIDAZIONE		CODICE GRE			
VERIFICATO DA: F. Sarzano	ELABORATO:	FUNZIONE:	TEC.:	PROGRESSO:	REVISIONE:
COLLABORATORI:	GRE.EEC.D.25.IT.W.15066.00.051.00				



PLANIMETRIA 25



PLANIMETRIA 26

LEGENDA DEI COLORI E SIMBOLI IN CARTA

- Riporti
- Scavi

Green & Green S.r.l.
Via V. Alfieri, snc,
81036 Ronde (CB) - Italy
P.IVA 02000010782
Ph: (+39) 0984 846292
Fax (+39) 0984 1214470
info@greengreen.it
www.greengreen.it

Il tecnico
Ing. Leonardo Sblendido

00	15/12/2021	Prima Emissione	G. Migozza	G. Alleno	L. Sblendido
REV.	DATA	DESCRIZIONE	PREPARATO	CONTROLLATO	APPROVATO

greengreen
www.greengreen.it

enel
Engineering & Construction
GRE VALIDAZIONE

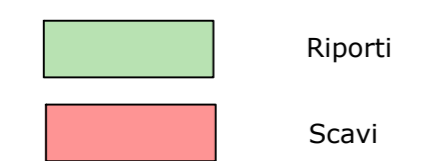
PROGETTO: **SINDIA**
PROGETTO DEFINITIVO

NOTE TAV:
GRE.EEC.D.25.IT.W.15066.00.051.00_Planimetria degli scavi, degli sbancamenti e dei rinterri su rilievo topografico_parte 2

CLASSIFICAZIONE: **A0** FORMATO: **A0** SCALA: **1:500** SCALA PLOT: **1:1** FOGLIO: **18** di **22**

CAMPO DI UTILIZZO: **ITW150660600005100** TITOLO: **Planimetria degli scavi, degli sbancamenti e dei rinterri su rilievo topografico_parte 2**

VALIDATA DA	A. Puzi	CODICE GRE							
VERIFICATO DA	F. Sarano	GE	TEC	PRO	PRO	PRO	PRO	PRO	PRO
COLLAUDATO DA		GRE	EE	D	2	5	I	T	W
		1	5	0	6	6	0	0	5
		1	0	0	1	0	0		



Riperti

Scavi

PLANIMETRIA 27

WTG 11


PLANIMETRIA 28

Green & Green S.r.l.
Via V. Alfieri, snc,
81036 Ronde (CB) - Italy
P.IVA 02000010782
Ph: (+39) 0984 846292
Fax: (+39) 0984 1214470
info@greengreen.it
www.greengreen.it

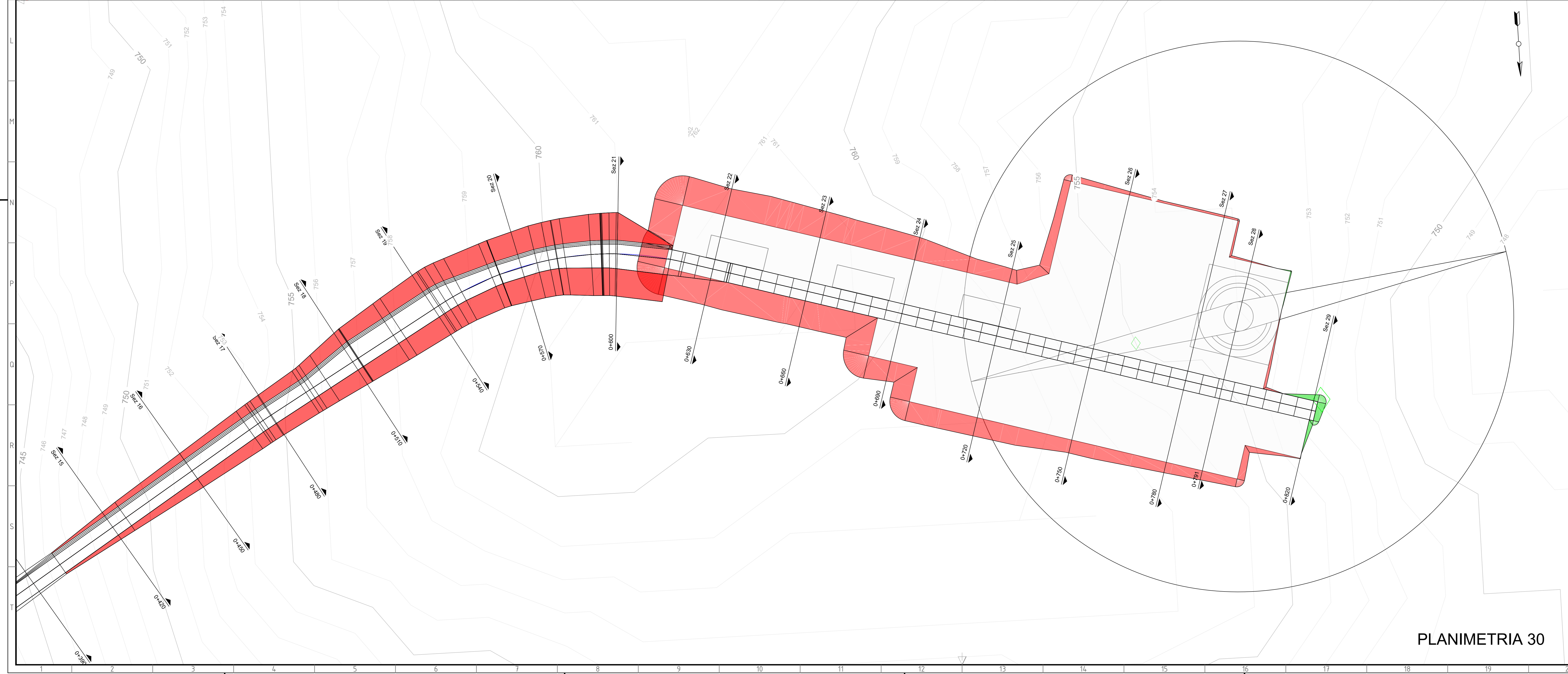


Il tecnico
Ing. Leonardo Sblendido

REV.	DATA	DESCRIZIONE	PREPARATO	CONTROLLATO	APPROVATO
00	15/12/2021	Prima Emissione	G. Migliazza	G. Alleno	L. Sblendido
PROGETTO			SINDIA PROGETTO DEFINITIVO		
NOTE TAV: GRE.EEC.D.25.IT.W.15066.00.051.00_Planimetria degli scavi, degli sbancamenti e dei rinterri su rilievo topografico_parte 2		FORMATO:	SCALA:	SCALA PLOT:	FOGLIO:
CLASSIFICAZIONE:		A0	1:500	1:1	19 di 22
CAMPO DI UTILIZZO:		TITOLO: Planimetria degli scavi, degli sbancamenti e dei rinterri su rilievo topografico_parte 2			
VALIDATA DA:	A. Puzosi		CODICE GRE		
VERIFICATO DA:	F. Sarriano		GRE	EEC	D 25 IT W 15066 00 051 00
COLLABORATORI:	GRE EEC D 25 IT W 15066 00 051 00				



PLANIMETRIA 29



PLANIMETRIA 30

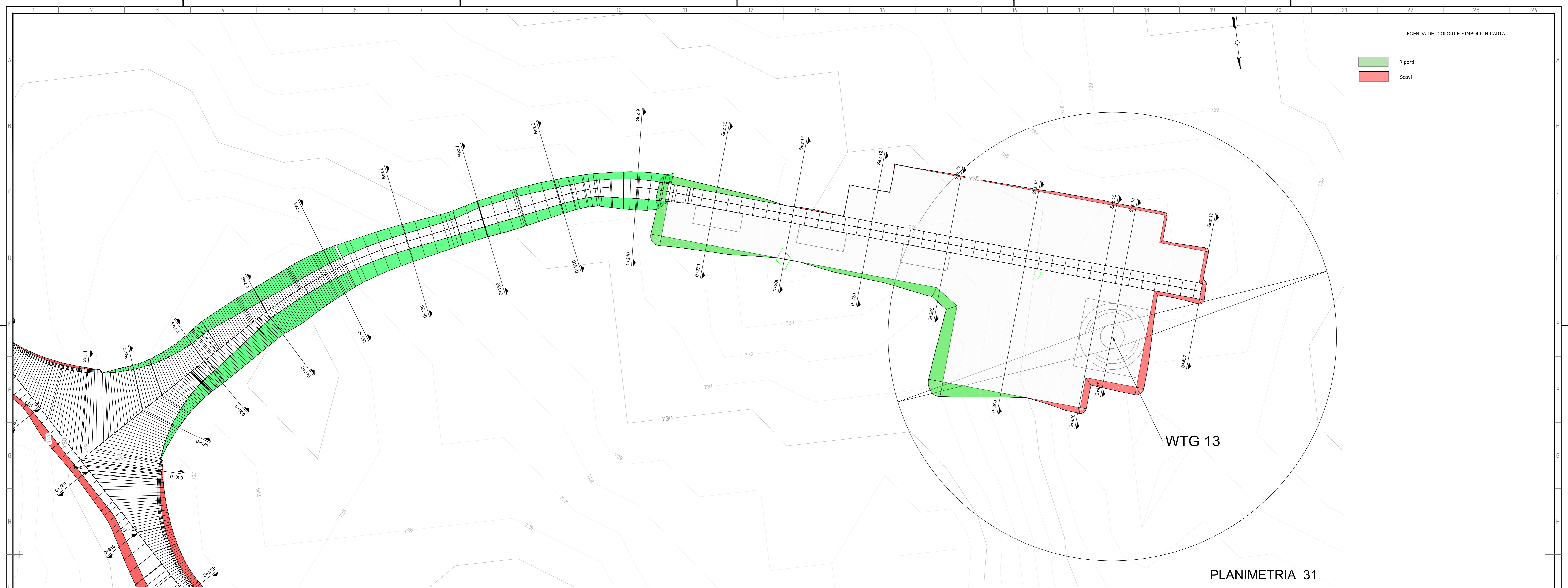
LEGENDA DEI COLORI E SIMBOLI IN CARTA

- Riporti
- Scavi

Green & Green S.r.l.
Via V. Alfieri, snc,
81036 Ronde (CB) - Italy
P.IVA 02500010782
Ph: (+39) 0984 846292
Fax: (+39) 0984 1214470
info@greenandgreen.it
www.greenandgreen.it

Il tecnico
Ing. Leonardo Sblendido

00	15/12/2021	Prima Emissione	G. Migozza	G. Alleno	L. Sblendido
REV.	DATA	DESCRIZIONE	PREPARATO	CONTROLLATO	APPROVATO
PROGETTO: SINDIA PROGETTO DEFINITIVO			CODICE GRE		
NOTE TAV: GRE.EEC.D.25.IT.W.15066.00.051.00_Planimetria degli scavi, degli sbancamenti e dei rinterri su rilievo topografico_parte 2			FORMATO: A0	SCALA: 1:500	SCALA PLOT: 1:1
CLASSIFICAZIONE:			FOGLIO: 20	di 22	
CAMPO DI UTILIZZO:			TITOLO: Planimetria degli scavi, degli sbancamenti e dei rinterri su rilievo topografico_parte 2		
VALIDATA DA: A. Puzosi	CODICE GRE				
VERIFICATO DA: F. Saranno	ELABORATO:	FUNZIONE:	TEC:	APPROVATO:	REVISIONE:
COLLABORATORI:	GRE.EEC.D.25.IT.W.15066.00.051.00				



LEGENDA DEI COLORI E SIMBOLI IN CARTA

Riperti

Scavi


WTG 13

PLANIMETRIA 31

Green & Green S.r.l.
Via V. Alfieri, snc,
81036 Ronde (CB) - Italy
P.IVA 02000010782
Ph: (+39) 0984 846295
Fax: (+39) 0984 1214470
info@greengreen.it
www.greengreen.it

green & green
we engineering

Il tecnico
Ing. Leonardo Sblendido



00	15/12/2021	Prima Emissione	G. Migliazza	G. Alleno	L. Sblendido				
REV.	DATA	DESCRIZIONE	PREPARATO	CONTROLLATO	APPROVATO				

green & green
we engineering

SINDIA
PROGETTO DEFINITIVO

<p>NOTE TAV: GRE.EEC.D.25.IT.W.15066.00.051.00_Planimetria degli scavi, degli sbancamenti e dei rinterri su rilievo topografico_parte 2</p>	<p>FORMATO: A0</p>	<p>SCALA: 1:500</p>	<p>SCALA PLOT: 1:1</p>	<p>FOGLIO: 21 di 22</p>
<p>CAMPO DI UTILIZZO:</p>	<p>TITOLO: Planimetria degli scavi, degli sbancamenti e dei rinterri su rilievo topografico_parte 2</p>			

enel
Engineering & Construction
GRE VALIDAZIONE

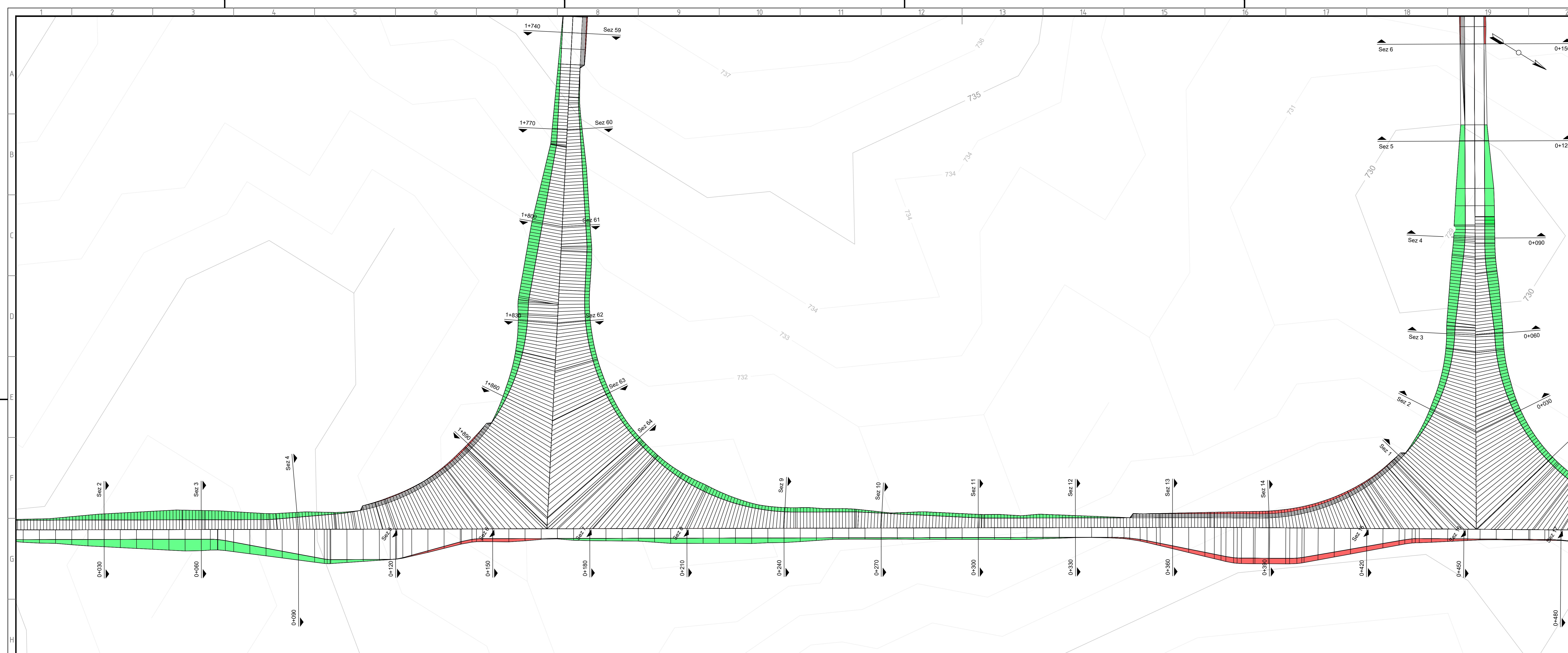
VALIDATA DA: A. Puzi

VERIFICATO DA: F. Sarzano

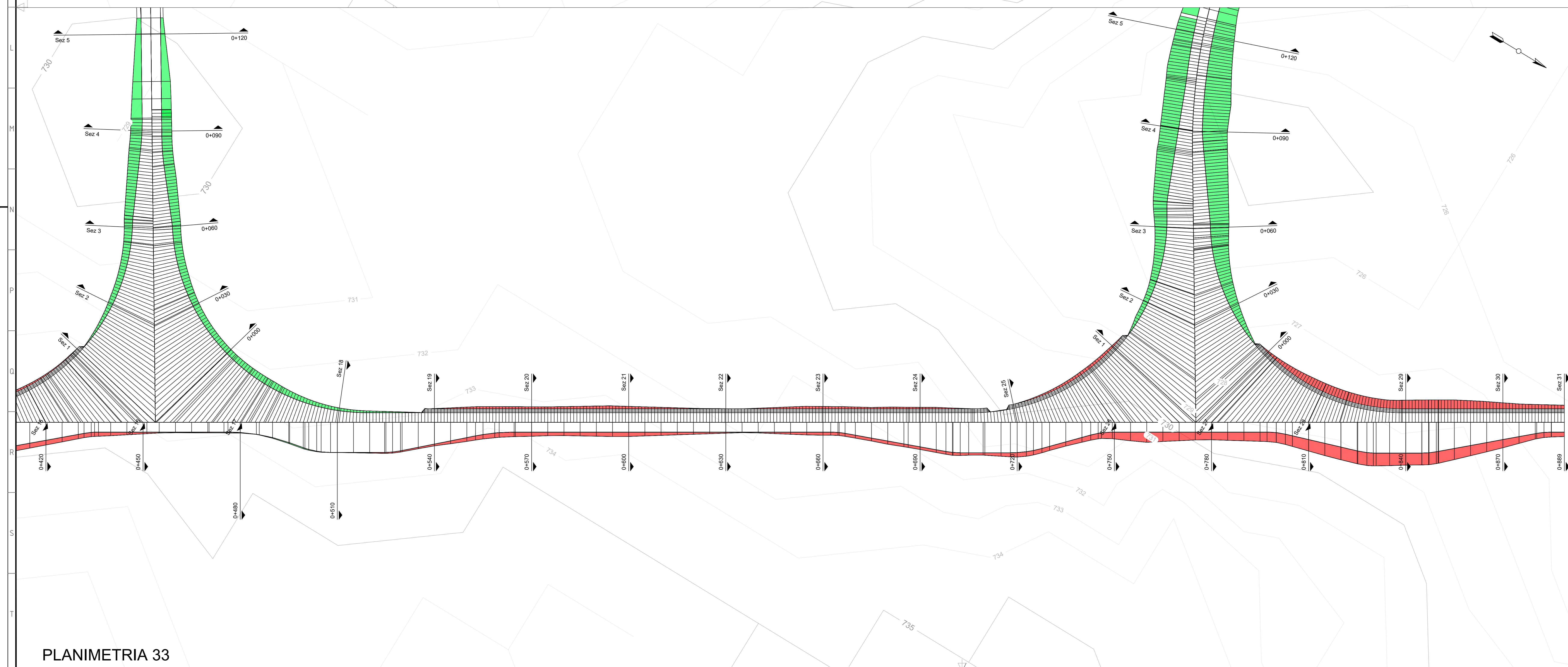
COLLABORATORI:

CODICE GRE											
GRE	EEC	D	25	IT	W	15	06	60	00	51	00

Questo documento è proprietà di Enel S.p.A. È vietata espressamente la ristampa, la riproduzione o l'uso non autorizzato senza permesso scritto dalla Enel S.p.A.



PLANIMETRIA 32



PLANIMETRIA 33

LEGGENDA DEI COLORI E SIMBOLI IN CARTA

- Riporti
- Scavi

Green & Green S.r.l.
Via V. Alfieri, snc,
81036 Ronde (CB) - Italy
P. IVA 02900010782
Ph. (+39) 0984 846295
Fax (+39) 0984 1214470
info@green.it
www.green.it

green & green
ve (v) (v) (v) (v) (v)

Il tecnico
Ing. Leonardo Splendido

00	15/12/2021	Prima Emissione	G. Migliazza	G. Alleno	L. Splendido
REV.	DATA	DESCRIZIONE	PREPARATO	CONTROLLATO	APPROVATO
 PROGETTO: SINDIA PROGETTO DEFINITIVO			NOTE TAV: GRE.EEC.D.25.IT.W.15066.00.051.00_Planimetria degli scavi, degli sbancamenti e dei rinterri su rilievo topografico_parte 2		
CLASSIFICAZIONE: CAMPO DI UTILIZZO:		FORMATO: A0	SCALA: 1:500	SCALA PLOT: 1:1	FOGLIO: 22 di 22
VERIFICATO DA: F. Sarzano			CODICE GRE: GRE.EEC.D.25.IT.W.15066.00.051.00		
COLLABORATORI:			SISTEMA: PROGRESSO: REVISIONE:		