
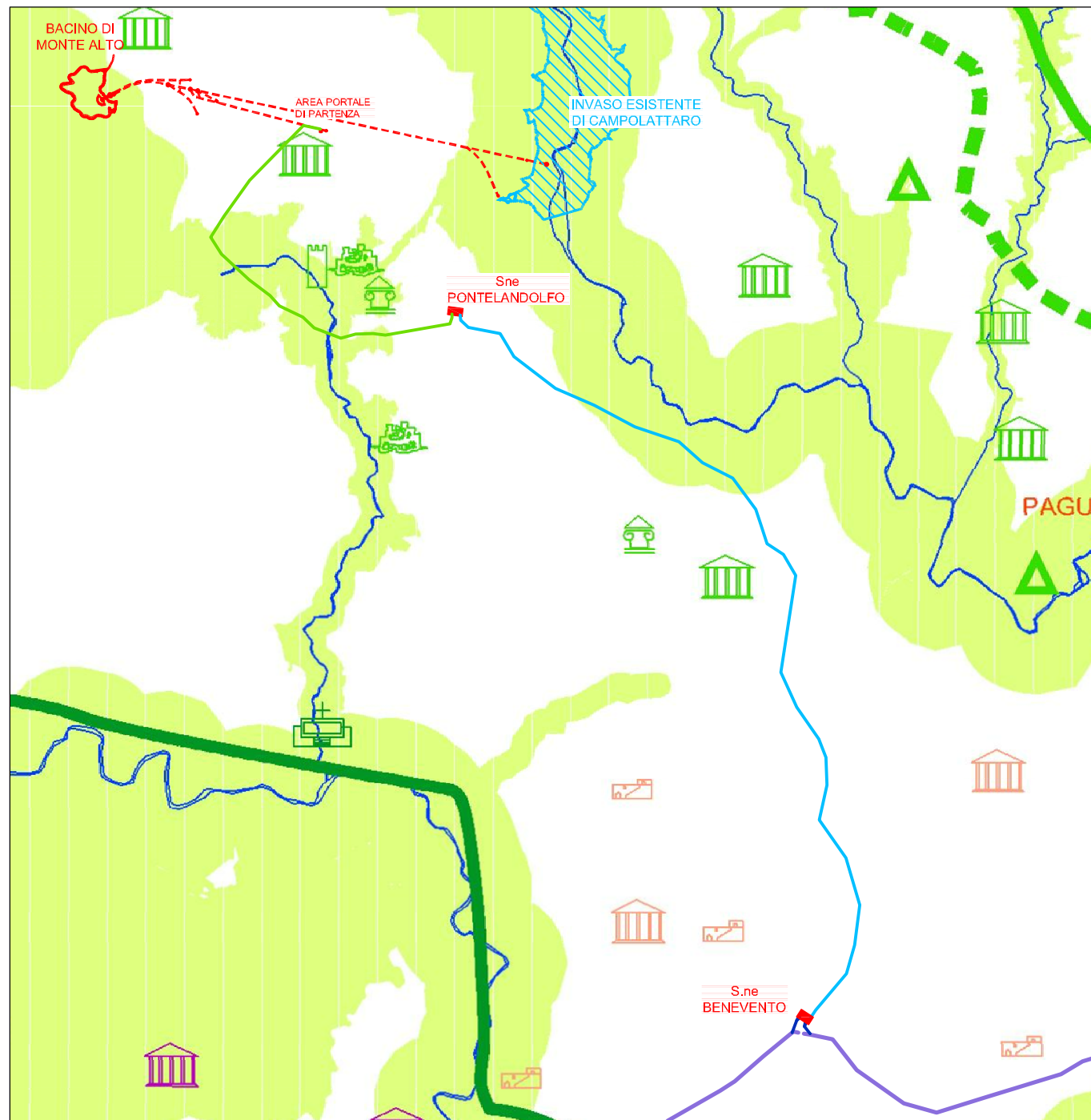
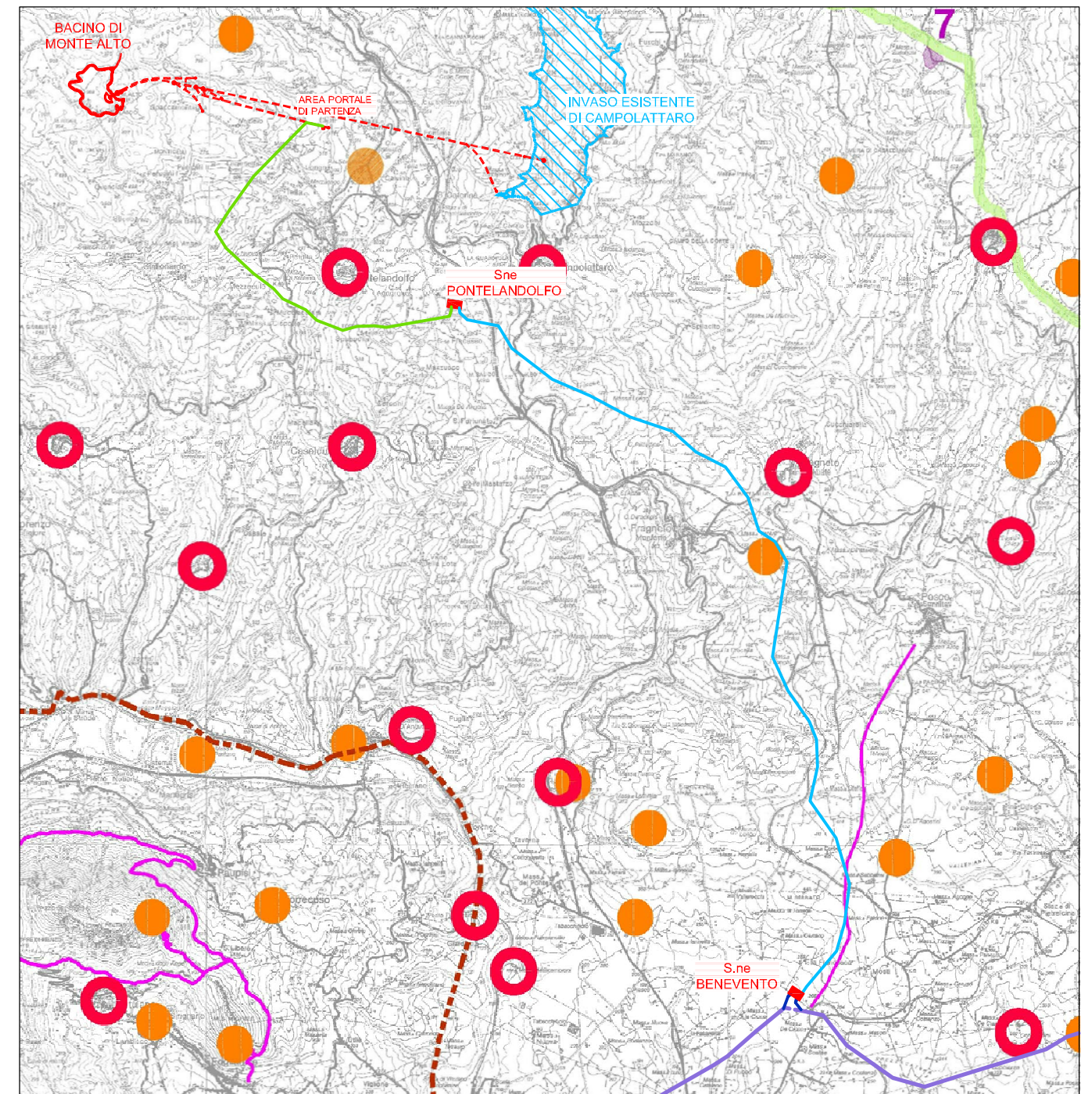


PTCP - AREE ARCHEOLOGICHE E BENI STORICO-ARTISTICI



PTCP - RINVENIMENTI ARCHEOLOGICI

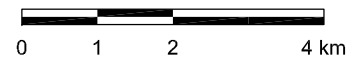


LEGENDA

OPERE A PROGETTO

- GALLERIE
- OPERE IN SOTTERRANEO
- OPERE IN SUPERFICIE
- AGGIORNAMENTO ELETTRODOTTO REC
- AGGIORNAMENTO ELETTRODOTTO PONTELANDOLFO - BENEVENTO
- AGGIORNAMENTO RACCORDI STAZIONE DI BENEVENTO - ELETTRODOTTO BENEVENTO II - FOGGIA
- STAZIONI ELETTRICHE

SCALA



RIFERIMENTI

PROVINCIA DI BENEVENTO, PTCP ADOTTATO CON DELIBERAZIONE DELLA GIUNTA REGIONALE No. 407 DEL 16 LUGLIO 2010, SISTEMA INSEDIATIVO DEL PATRIMONIO CULTURALE E PAESAGGISTICO, "RILEVAMENTI ARCHEOLOGICI", TAV. A2.3A, SETTEMBRE 2009, SCALA 1:75,000

PROVINCIA DI BENEVENTO, PTCP ADOTTATO CON DELIBERAZIONE DELLA GIUNTA REGIONALE No. 407 DEL 16 LUGLIO 2010, SISTEMA INSEDIATIVO DEL PATRIMONIO CULTURALE E PAESAGGISTICO, "LE AREE ARCHEOLOGICHE E I BENI STORICO-ARTISTICI", TAV. B2.2, SETTEMBRE 2009, SCALA 1:100,000

NOTA

LA LEGENDA DEI TEMATISMI È RIPORTATA IN FIGURA 4.7b

FIGURA 4.7a

PTCP
 RINVENIMENTI ARCHEOLOGICI,
 AREE ARCHEOLOGICHE
 E BENI STORICO-ARTISTICI