










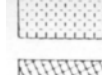
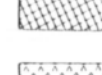





LEGENDA

	ZONE A - AREE DEL CENTRO STORICO E ADIACENTI DI PARTICOLARE INTERESSE AMBIENTALE
	ZONE B - AREE DI COMPLETAMENTO
	ZONE C1 - AREE DI ESPANSIONE RESIDENZIALE
	ZONE C2 - AREE DI ESPANSIONE RESIDENZIALE EDILIZIA DA TRASFERIMENTO
	ZONE C3 - AREE DI ESPANSIONE RESIDENZIALE EDILIZIA SOVVENZIONATA
	ZONE D1 - AREE PER ATTREZZATURE PRODUTTIVE ARTIGIANALI O INDUSTRIALI E RELATIVI SERVIZI
	ZONE D2 - AREE PER ATTREZZATURE FERROVIARIE E RELATIVI SERVIZI
	ZONE D3 - AREE PER ATTREZZATURE COMMERCIALI
	ZONE D4 - AREE PER INSEDIAMENTI PRODUTTIVI PREESISTENTI
	ZONE E - AREE AGRICOLE INTEGRALI
	ZONE E.1 - AREE DI VERDE PRIVATO VINCOLATO
	ZONE E.2 - AREE PRIVATE DI RISPETTO STRADALE
	ZONE E.3 - AREE PRIVATE DI VERDE AGRICOLO INCOLTO O BOSCHIVO
	ZONE E.4 - AREE DI INSEDIAMENTI ESTRATTIVI PREESISTENTI

	ZONE E3 - AREE PRIVATE DI VERDE AGRICOLO INCOLTO O BOSCHIVO
	ZONE E4 - AREE DI INSEDIAMENTI ESTRATTIVI PREESISTENTI
	ZONE F1 - AREE PER ATTREZZATURE E SERVIZI PUBBLICI
	ZONE F2 - AREE PER PARCHI E GIARDINI PUBBLICI
	ZONE F3 - AREE PER PARCHEGGI PUBBLICI
	ZONE F4 - AREE PER ATTREZZATURE DIREZIONALI E SOCIALI DI INTERESSE COLLETTIVO, PUBBLICHE E PRIVATE
	ZONE F5 - AREE PER SERVIZI SPECIALI (MILITARI, CIMITERIALI, PENITENZIARI ECC.)
	ZONE F6 - AREE PER EDILIZIA OSPEDALIERA E RELATIVI SERVIZI

RIFERIMENTO

COMUNE DI MORCONE, PIANO REGOLATORE GENERALE (PRG)
ADOTTATO CON DELIBERA DI CONSIGLIO COMUNALE No. 212
DEL 25 NOVEMBRE 1986 E SUCCESSIVAMENTE APPROVATO
CON DECRETO DELLA COMUNITÀ MONTANA "ALTO TAMMARO"
No. 4956 DEL 30 OTTOBRE 1990

FIGURA 4.8c

IMPIANTO IDROELETTRICO DI REGOLAZIONE
PRG COMUNE DI MORCONE
ZONIZZAZIONE