



Engineering & Construction



WE ENGINEERING

EGP CODE

GRE.EEC.D.26.IT.W.15067.00.090.00

PAGE

1 di/of 1

TITLE: Tavole allegate alla relazione archeologica - VIARCH

AVAILABLE LANGUAGE: IT

IMPIANTO EOLICO MACOMER 2

TAVOLE ALLEGATE ALLA RELAZIONE ARCHEOLOGICA - VIARCH PARTE 2

Archeologo

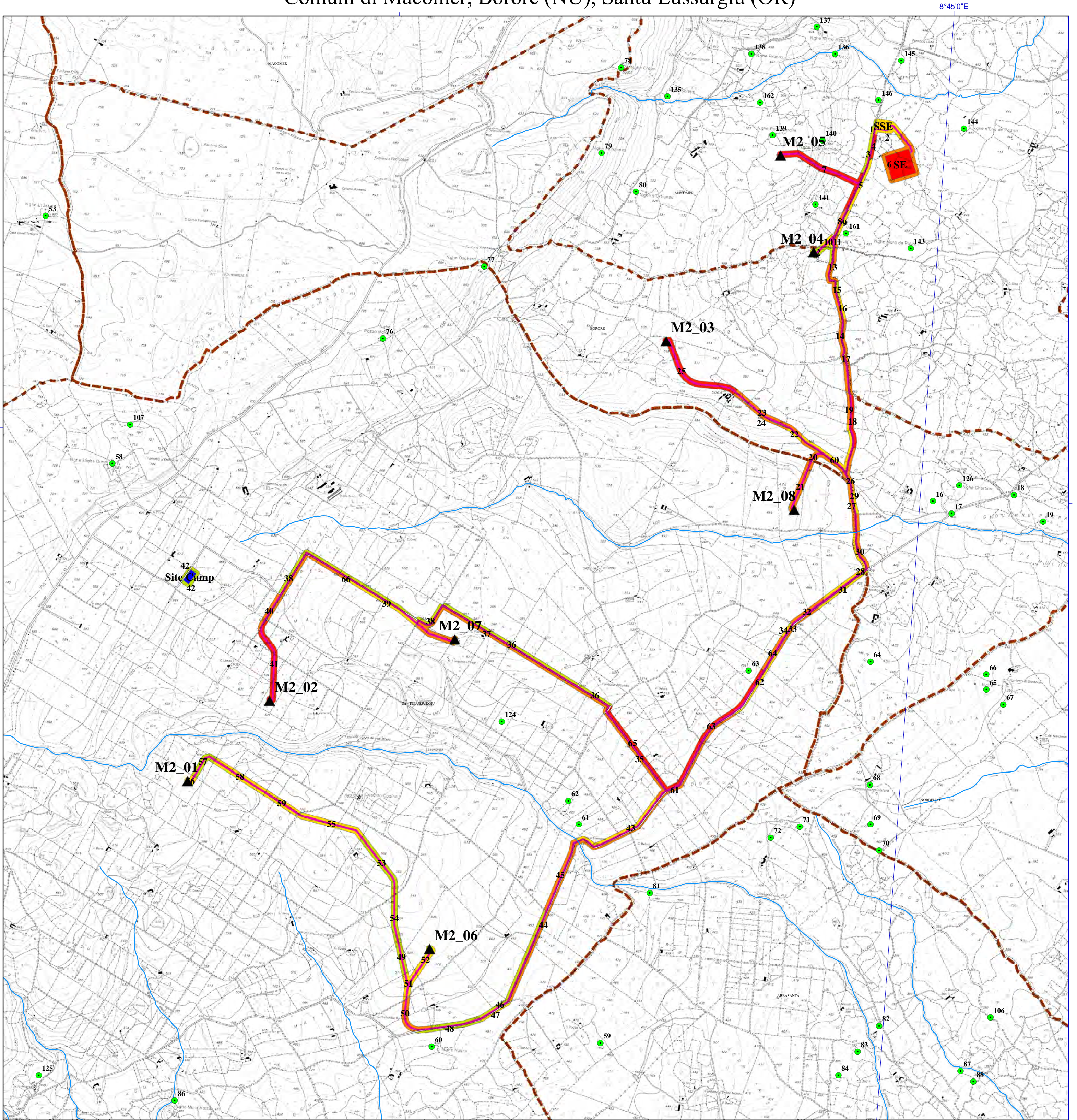
Dott. Sebastiano Muratore

Paropos Soc. Coop.
Via G. P. Giraldi n. 16
94123, Palermo
PIVA 05929940822

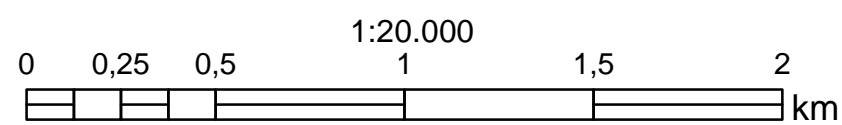
File: GRE.EEC.D.26.IT.W.15067.00.090.00 _Tavole allegate alla relazione archeologica - VIARCH_Parte 2

00	15/12/2021	PRIMA EMISSIONE	S. Muratore	G. Alfano	L. Sblendido														
REV.	DATE	DESCRIPTION	PREPARED	VERIFIED	APPROVED														
EGP VALIDATION																			
COLLABORATORS		VERIFIED BY		VALIDATED BY															
PROGETTO / IMPIANTO	EGP CODE																		
CARBONIA	GROUP	FUNCION	TYPE	ISSUER	COUNTRY	TEC	PLANT	SYSTEM	PROGRESSIVE	REVISION									
	GRE	EEC	D	2	6	I	T	W	1	5	0	6	7	0	0	0	9	0	0
CLASSIFICATION	Company		UTILIZATION SCOPE		Preliminary														

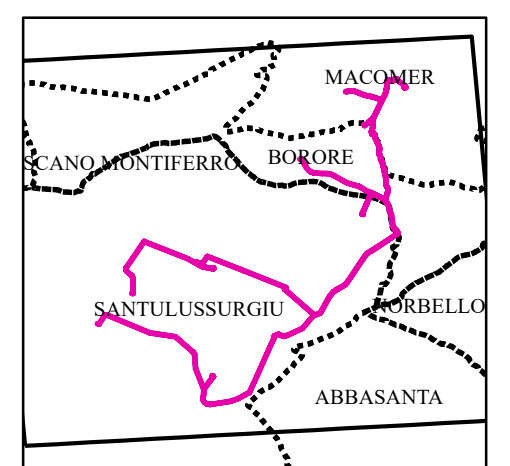
This document is property of Enel Green Power S.p.A. It is strictly forbidden to reproduce this document, in whole or in part, and to provide to others any related information without the previous written consent by Enel Green Power S.p.A.

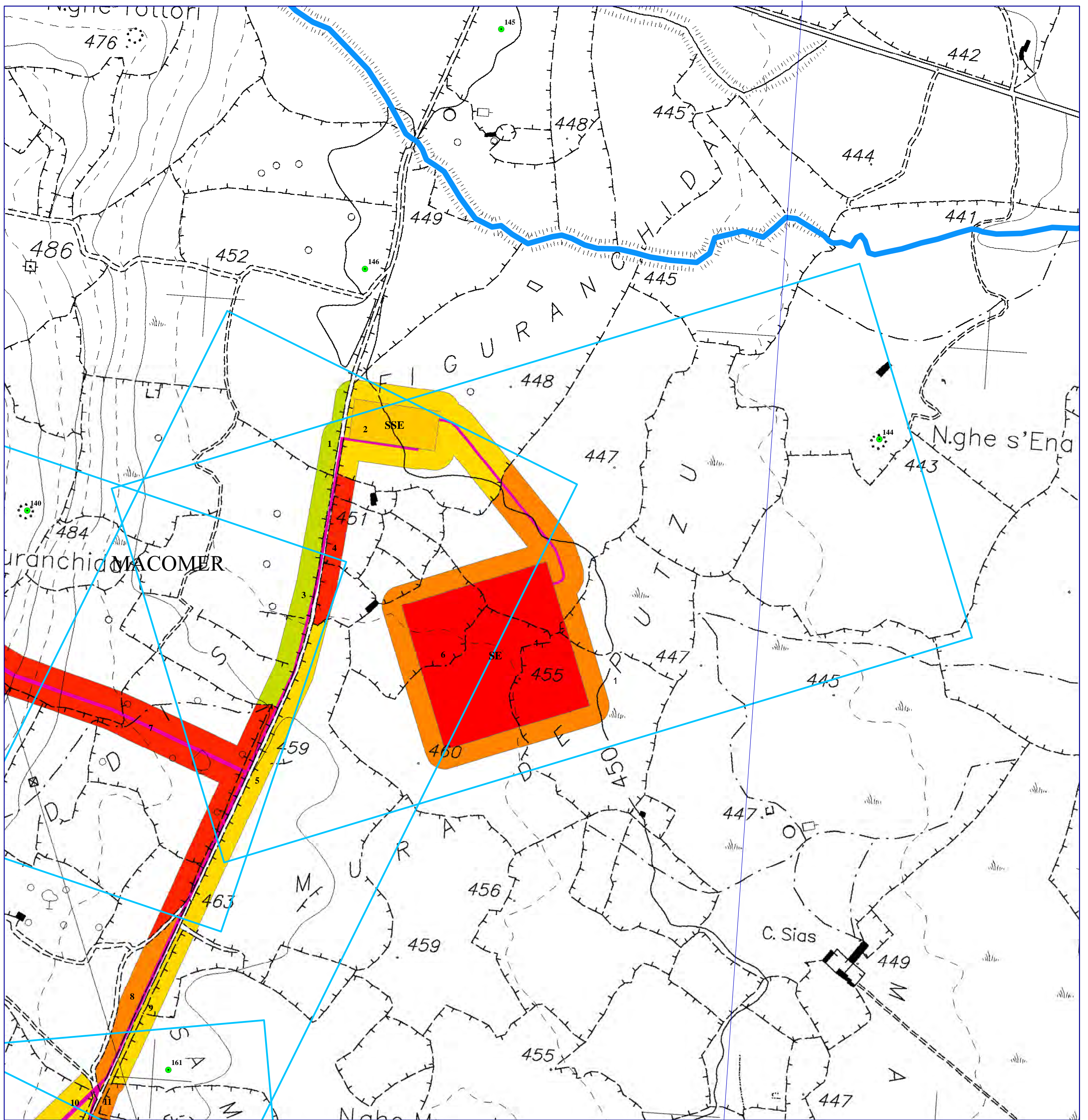


- Siti_Macomer_2
- FIUMI
- Futura Stazione Elettrica (SE) di Trasformazione 380/150 kV di Terna
- SSE
- Site Camp
- ▲ WTG
- CAVIDOTTO
- Limiti Amministrativi Comunali
- Visibilità**
- Ottima
- Buona
- Media
- Scarsa
- Nulla
- Inaccessibile

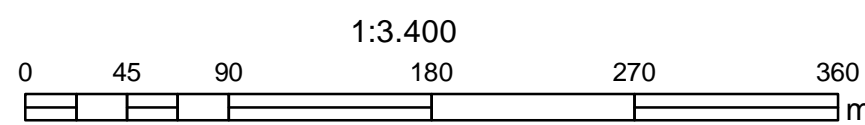


INQUADRAMENTO GENERALE

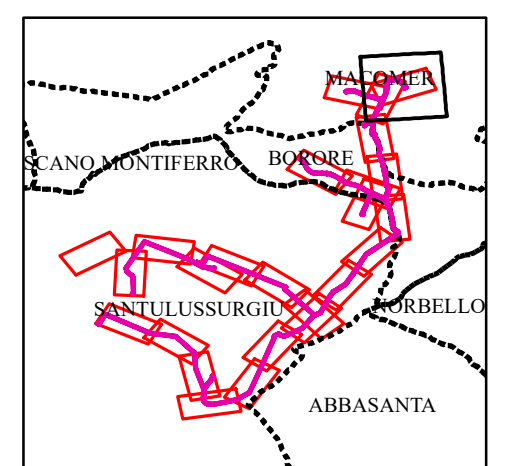


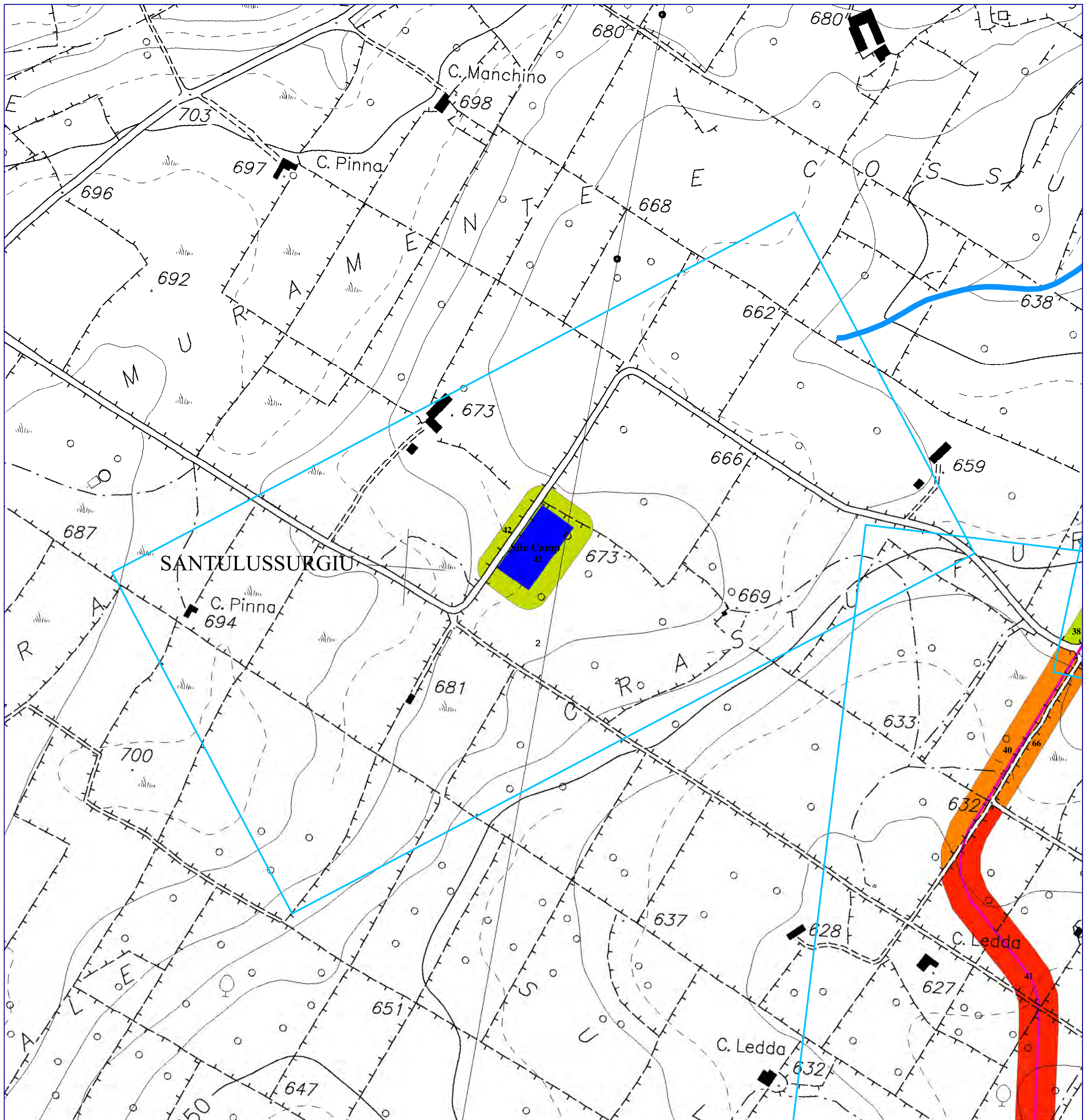


- Siti_Macomer_2
- FIUMI
- Strip Cavidotto
- Futura Stazione Elettrica (SE) di Trasformazione 380/150 kV di Terna
- SSE
- Site Camp
- ▲ WTG
- CAVIDOTTO
- Limiti Amministrativi Comunali
- Visibilità**
- Ottima
- Buona
- Media
- Scarsa
- Nulla
- Inaccessibile

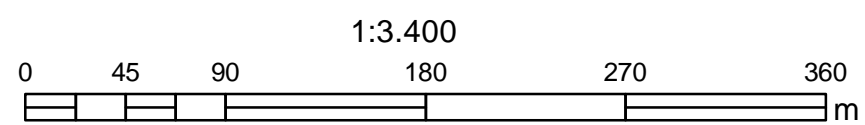


INQUADRAMENTO GENERALE

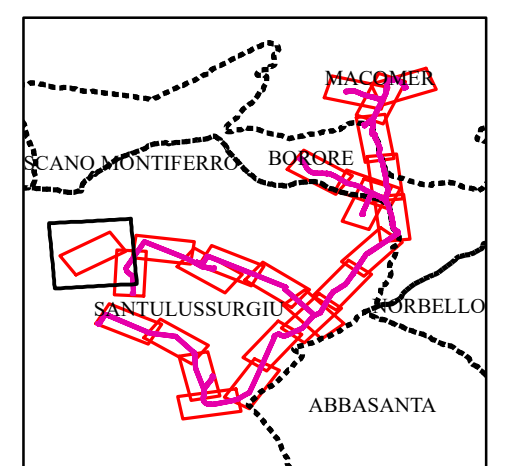


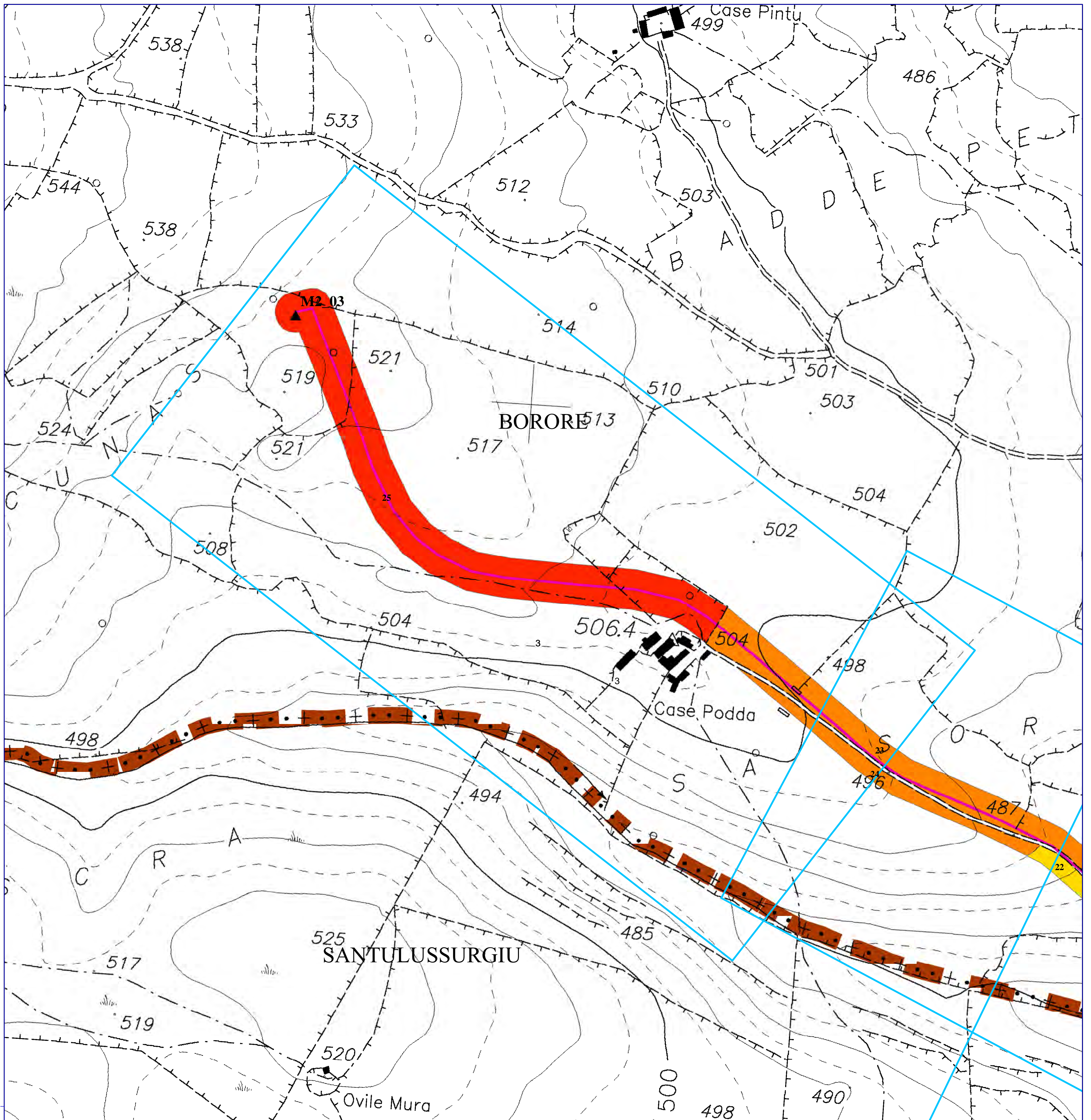


- Siti_Macomer_2
- FIUMI
- Strip Cavidotto
- Futura Stazione Elettrica (SE) di Trasformazione 380/150 kV di Terna
- SSE
- Site Camp
- ▲ WTG
- CAVIDOTTO
- Limiti Amministrativi Comunali
- Visibilità**
- Ottima
- Buona
- Media
- Scarsa
- Nulla
- Inaccessibile

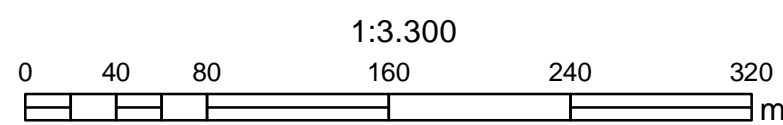


INQUADRAMENTO GENERALE

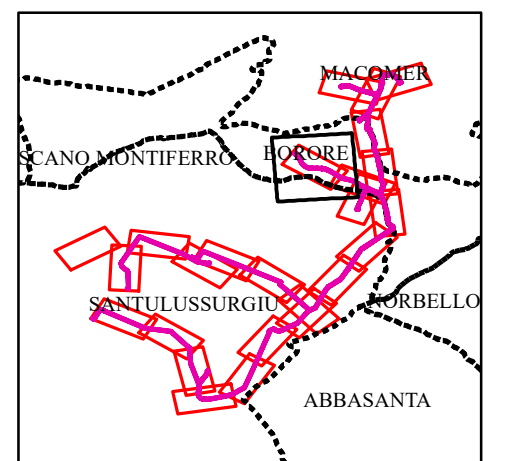


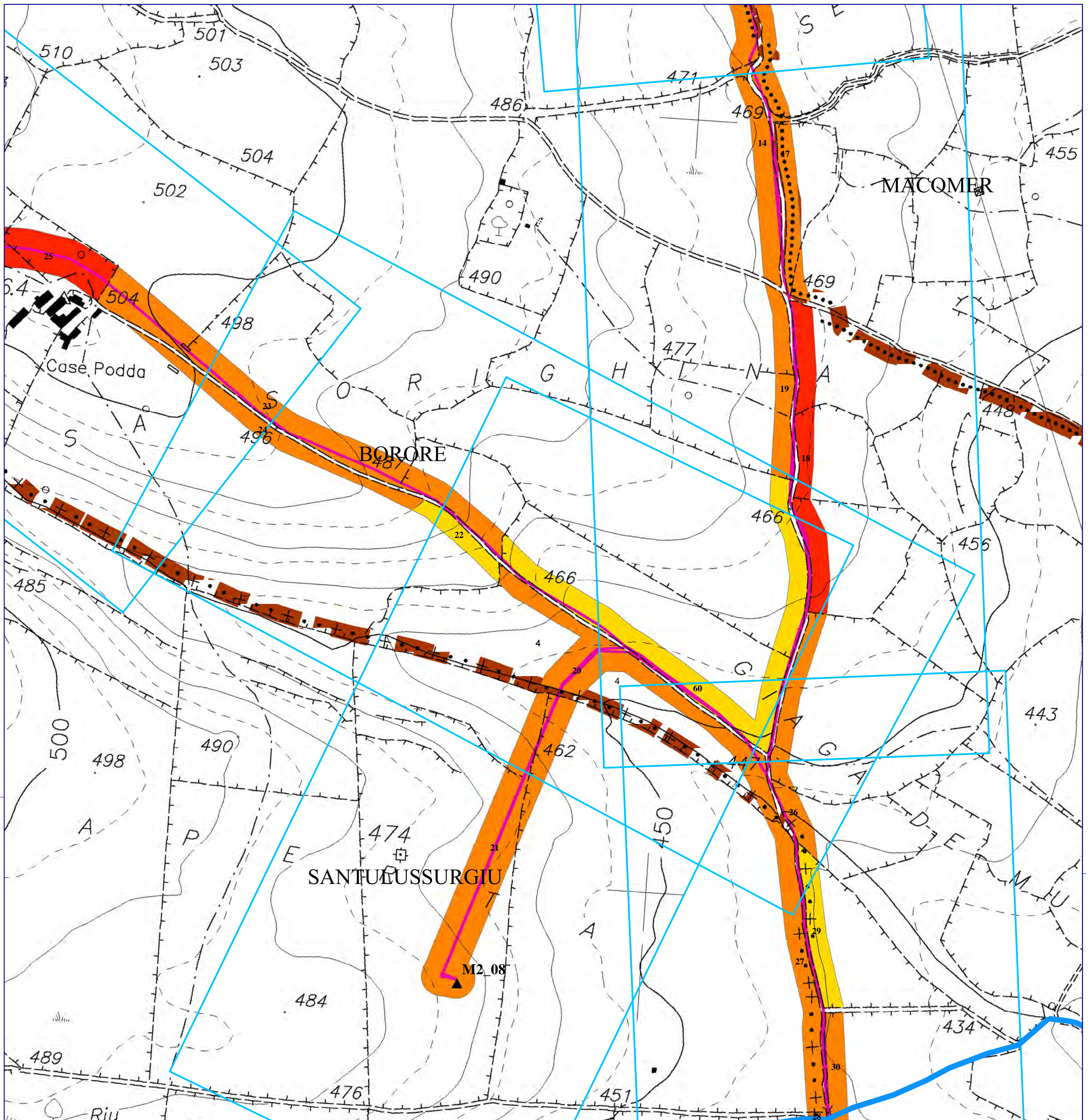


- Siti_Macomer_2
- FIUMI
- Strip Cavidotto
- Futura Stazione Elettrica (SE) di Trasformazione 380/150 kV di Terna
- SSE
- Site Camp
- ▲ WTG
- CAVIDOTTO
- Limiti Amministrativi Comunali
- Visibilità**
- Ottima
- Buona
- Media
- Scarsa
- Nulla
- Inaccessibile

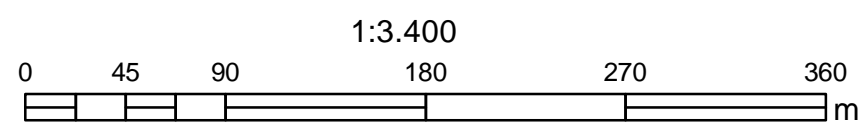


INQUADRAMENTO GENERALE

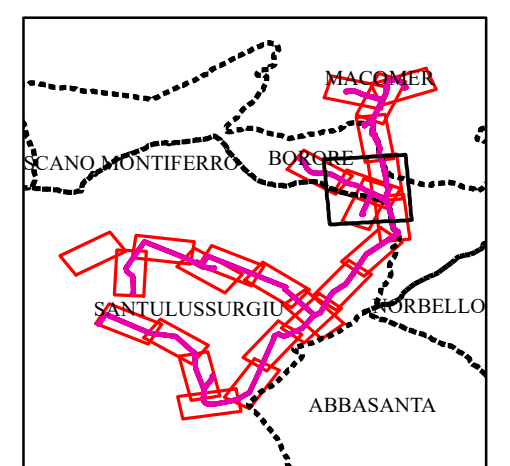


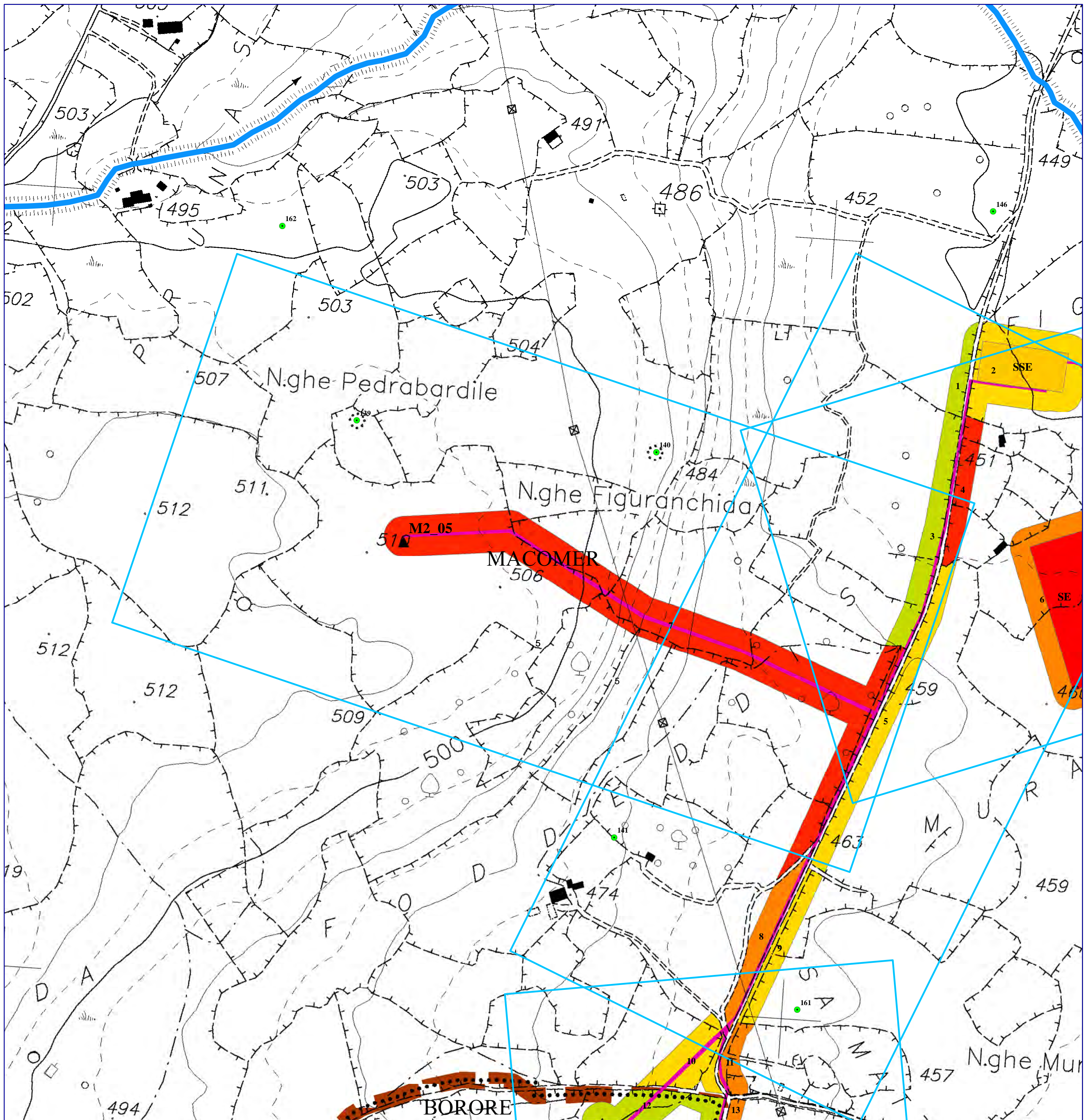


- Siti_Macomer_2
- FIUMI
- Strip Cavidotto
- Futura Stazione Elettrica (SE) di Trasformazione 380/150 kV di Terna
- SSE
- Site Camp
- ▲ WTG
- CAVIDOTTO
- Limiti Amministrativi Comunali
- Visibilità**
- Ottima
- Buona
- Media
- Scarsa
- Nulla
- Inaccessibile

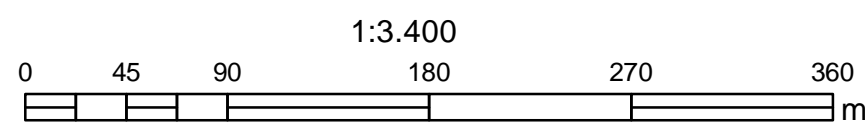


INQUADRAMENTO GENERALE

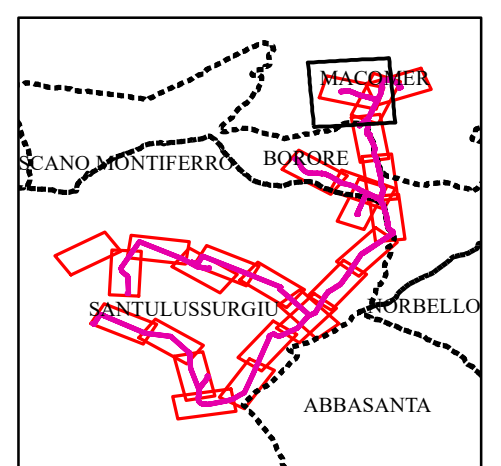


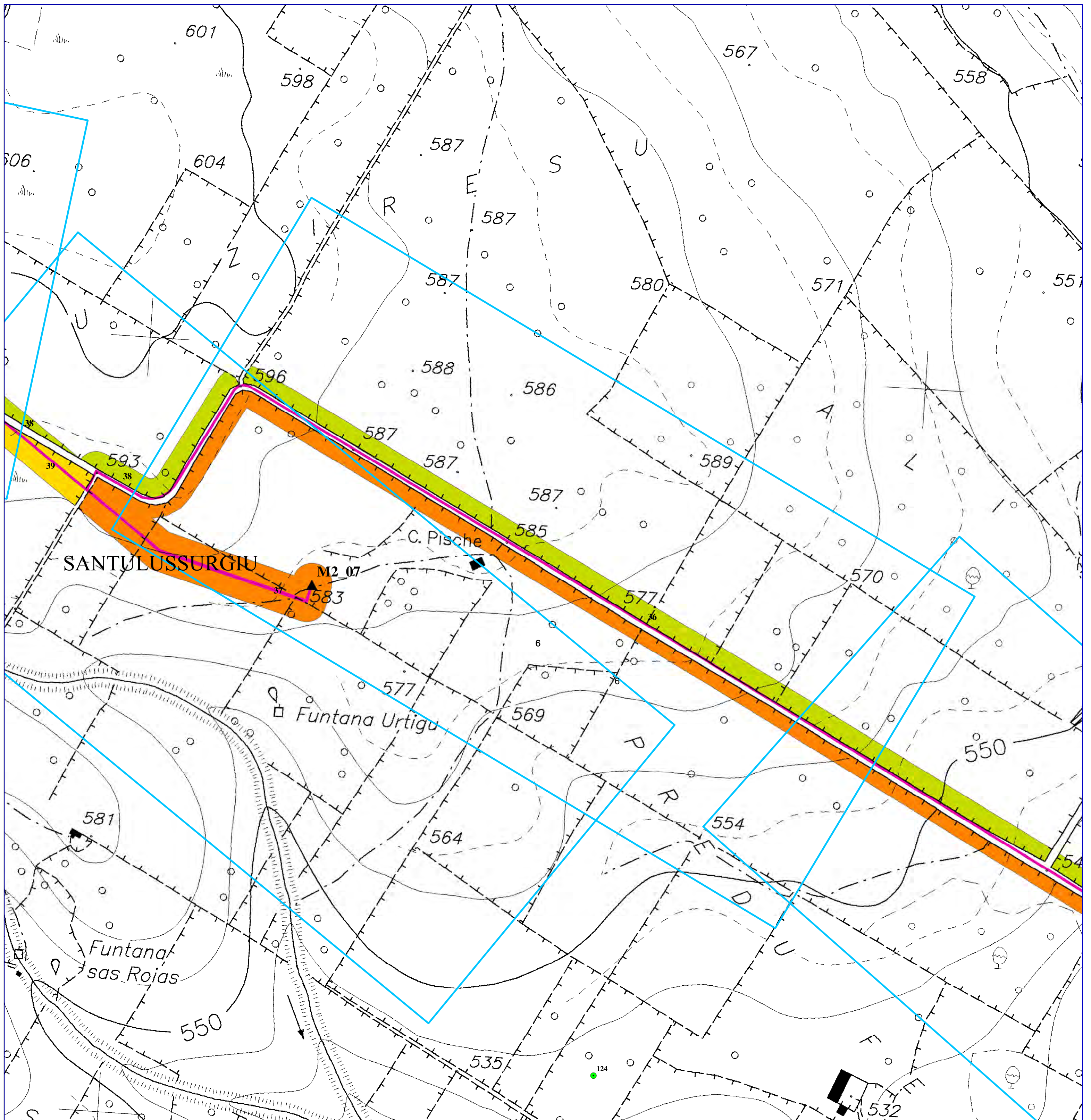


- Siti_Macomer_2
- FIUMI
- Strip Cavidotto
- Futura Stazione Elettrica (SE) di Trasformazione 380/150 kV di Terna
- SSE
- Site Camp
- ▲ WTG
- CAVIDOTTO
- Limiti Amministrativi Comunali
- Visibilità**
- Ottima
- Buona
- Media
- Scarsa
- Nulla
- Inaccessibile

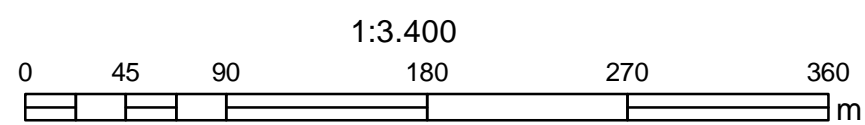


INQUADRAMENTO GENERALE

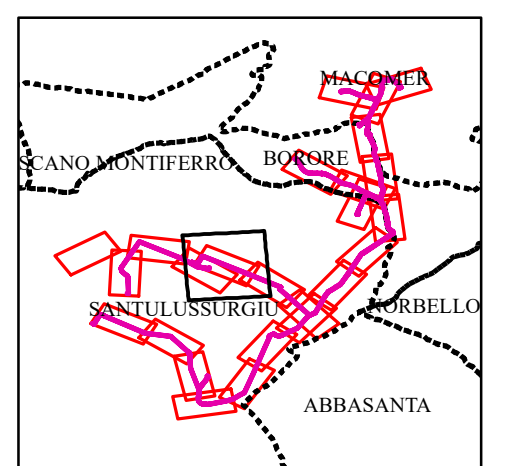


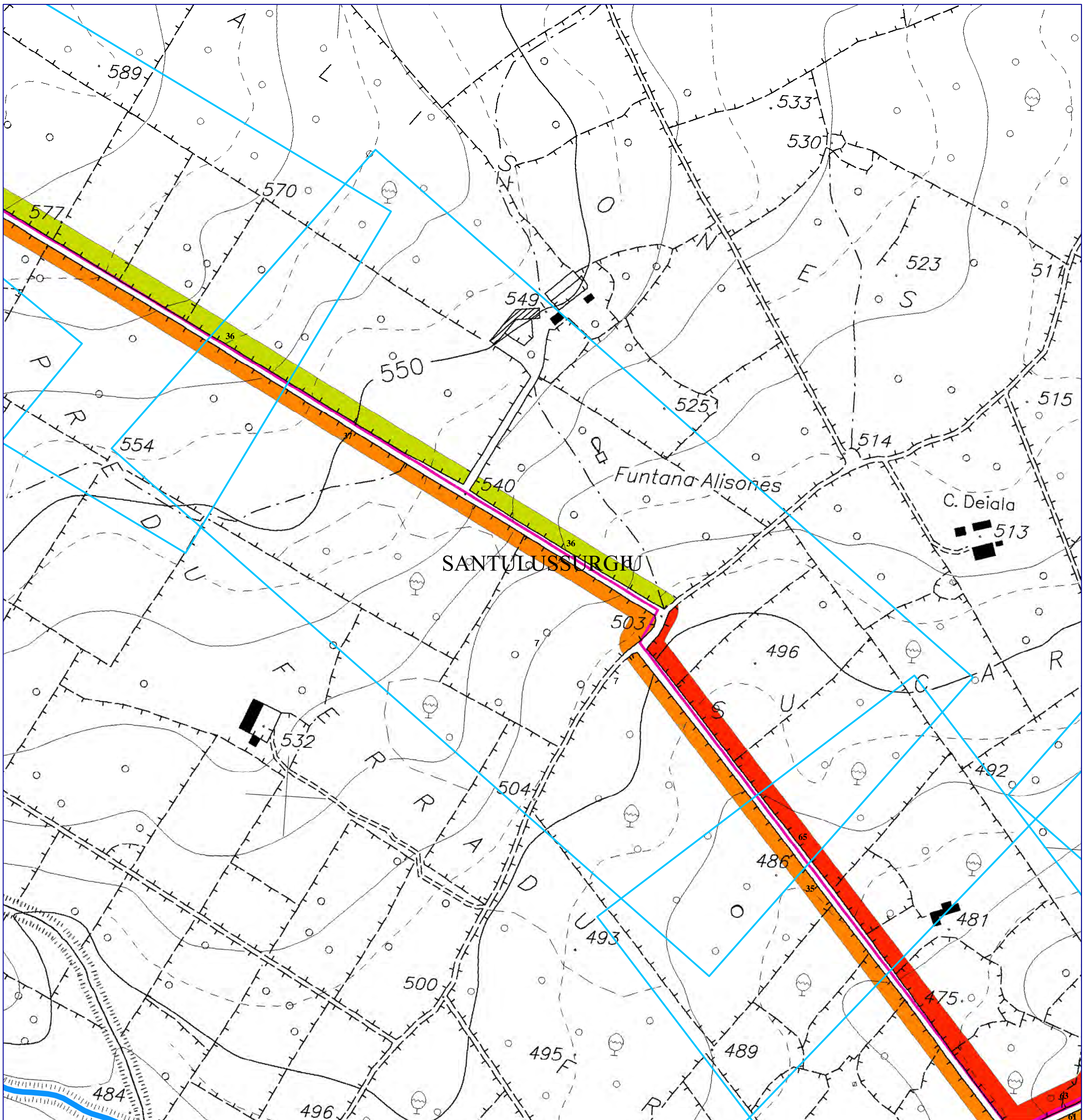


- Siti_Macomer_2
- FIUMI
- Strip Cavidotto
- Futura Stazione Elettrica (SE) di Trasformazione 380/150 kV di Terna
- SSE
- Site Camp
- ▲ WTG
- CAVIDOTTO
- Limiti Amministrativi Comunali
- Visibilità**
- Ottima
- Buona
- Media
- Scarsa
- Nulla
- Inaccessibile

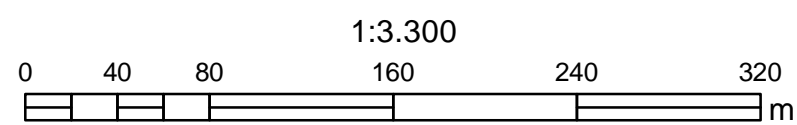


INQUADRAMENTO GENERALE

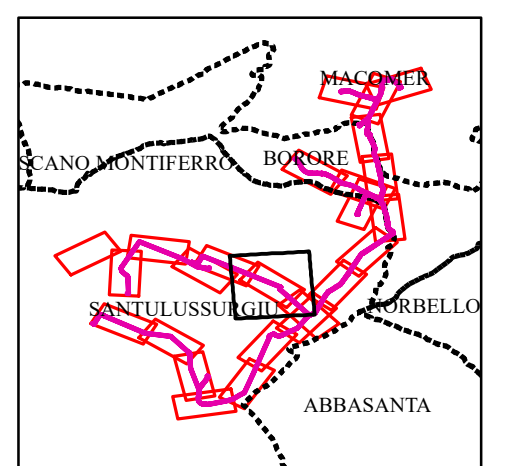


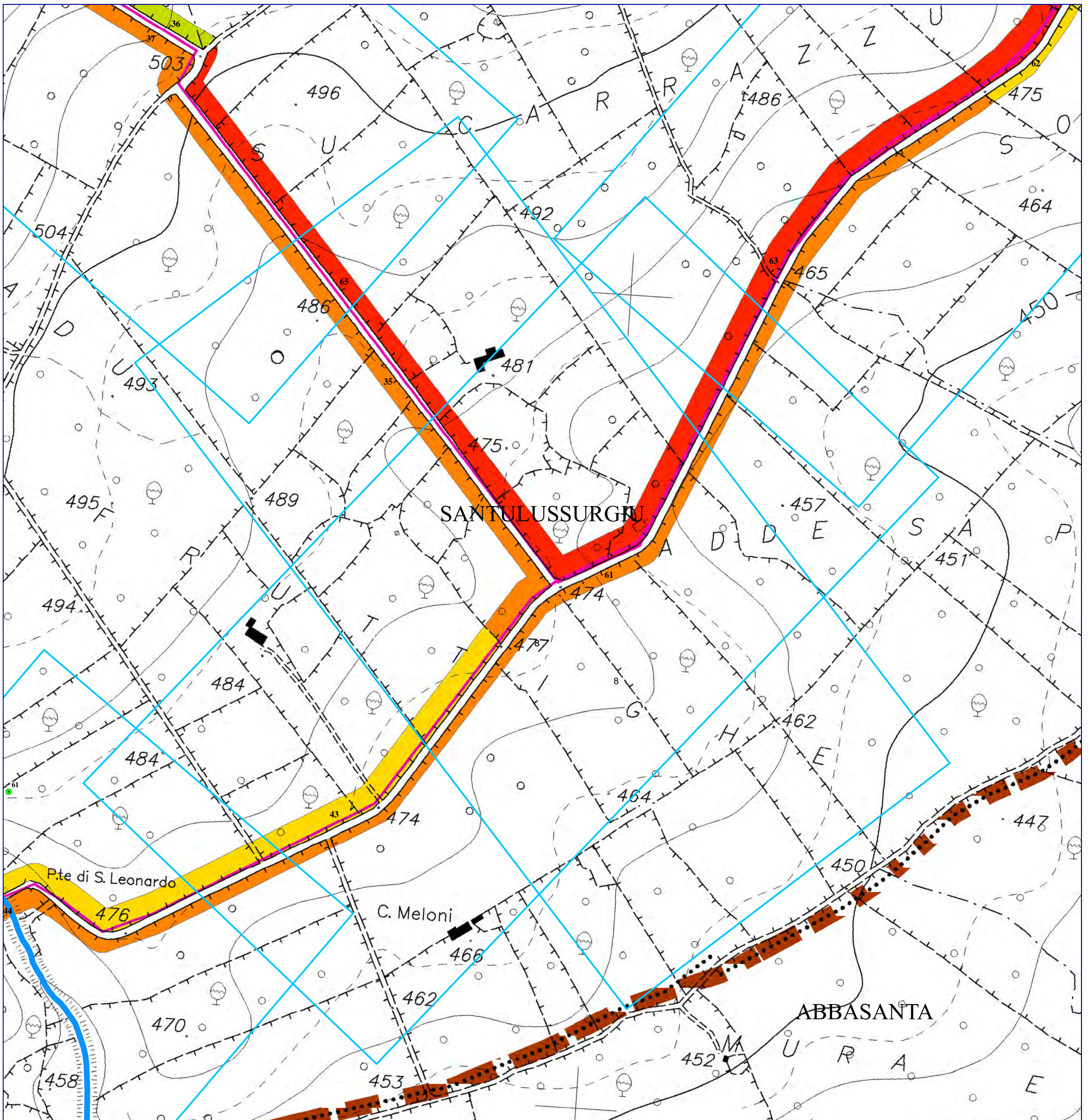


- Siti_Macomer_2
- FIUMI
- Strip Cavidotto
- Futura Stazione Elettrica (SE) di Trasformazione 380/150 kV di Terna
- SSE
- Site Camp
- ▲ WTG
- ▲ CAVIDOTTO
- Limiti Amministrativi Comunali
- Visibilità**
- Ottima
- Buona
- Media
- Scarsa
- Nulla
- Inaccessibile

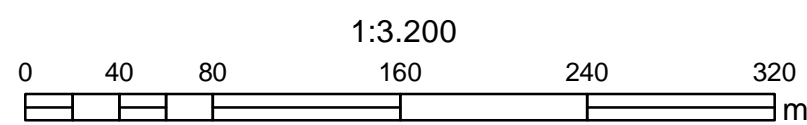


INQUADRAMENTO GENERALE

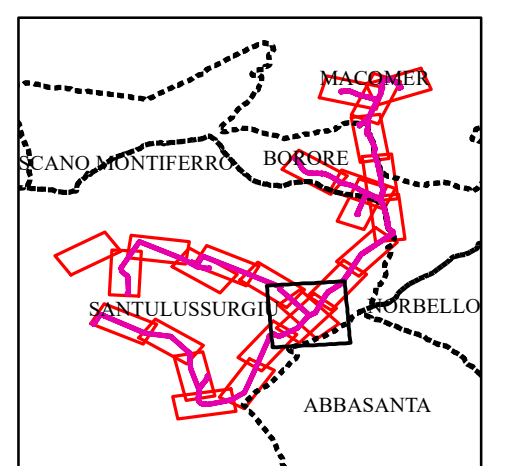


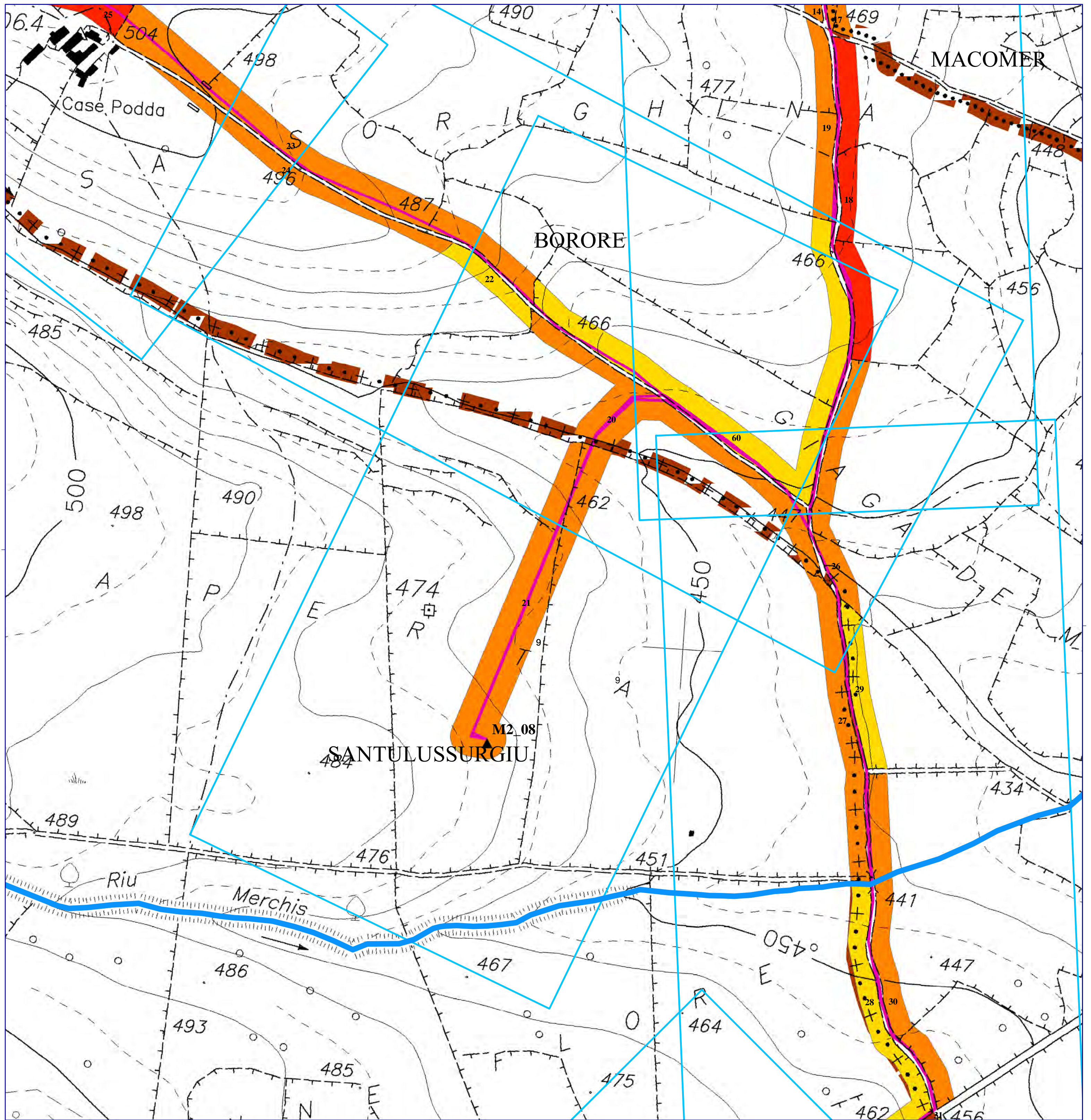


- Siti_Macomer_2
- FIUMI
- Strip Cavidotto
- Futura Stazione Elettrica (SE) di Trasformazione 380/150 kV di Terna
- SSE
- Site Camp
- ▲ WTG
- ▲ CAVIDOTTO
- Limiti Amministrativi Comunali
- Visibilità**
- Ottima
- Buona
- Media
- Scarsa
- Nulla
- Inaccessibile

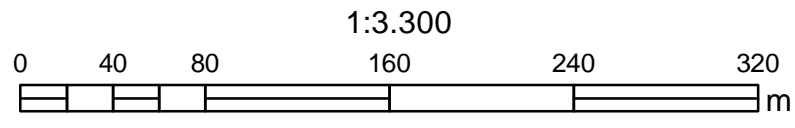


INQUADRAMENTO GENERALE

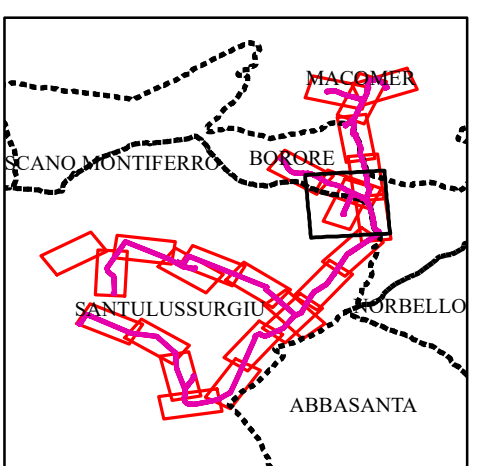


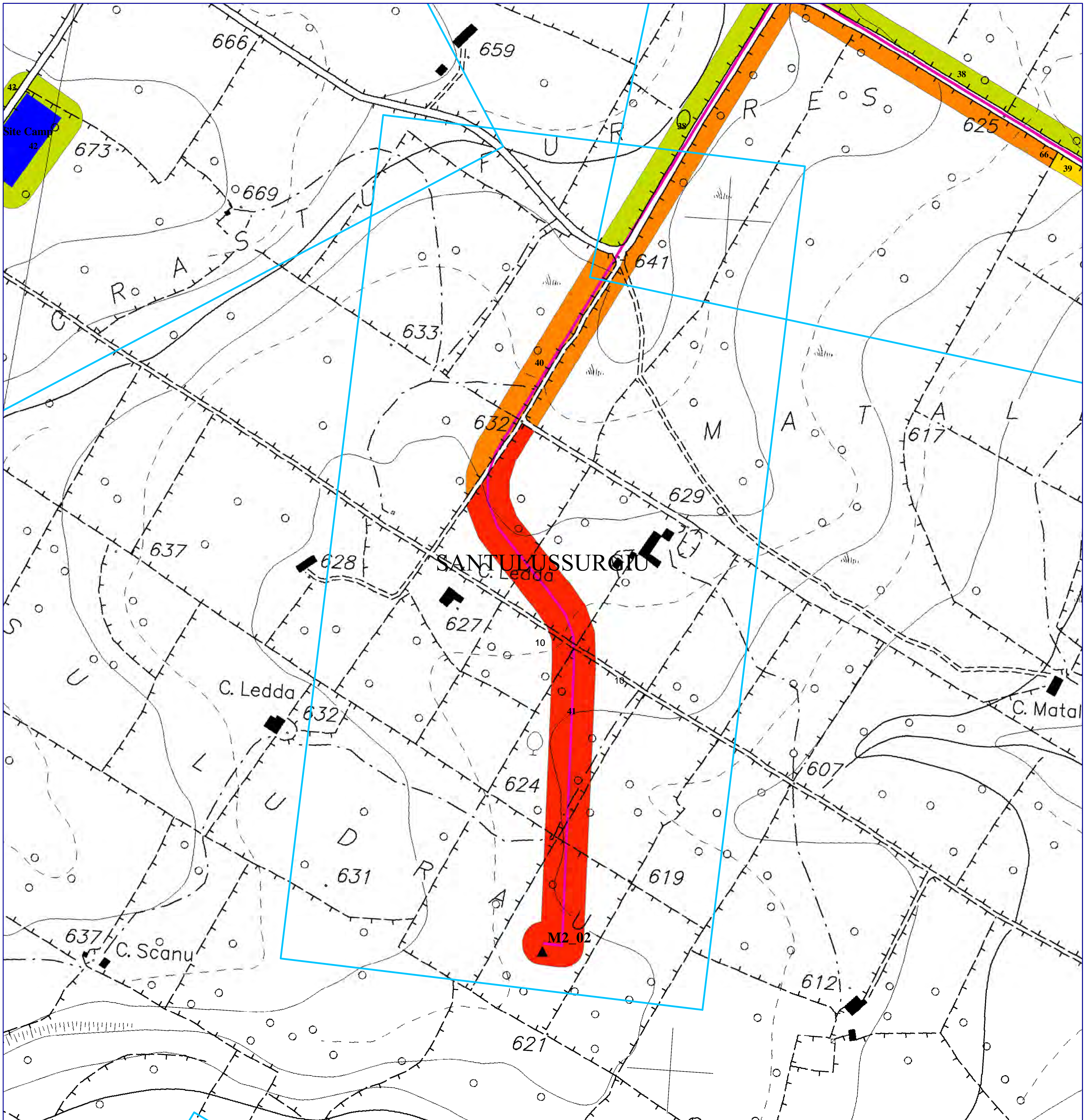


- Siti_Macomer_2
 - FIUMI
 - Strip Cavidotto
 - Futura Stazione Elettrica (SE) di Trasformazione 380/150 kV di Terna
 - SSE
 - Site Camp
 - ▲ WTG
 - CAVIDOTTO
 - Limiti Amministrativi Comunali
- Visibilità**
- Ottima
 - Buona
 - Media
 - Scarsa
 - Nulla
 - Inaccessibile

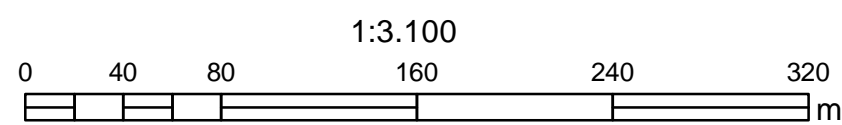


INQUADRAMENTO GENERALE

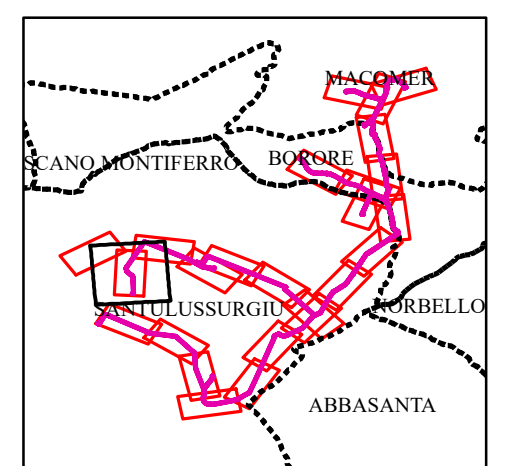


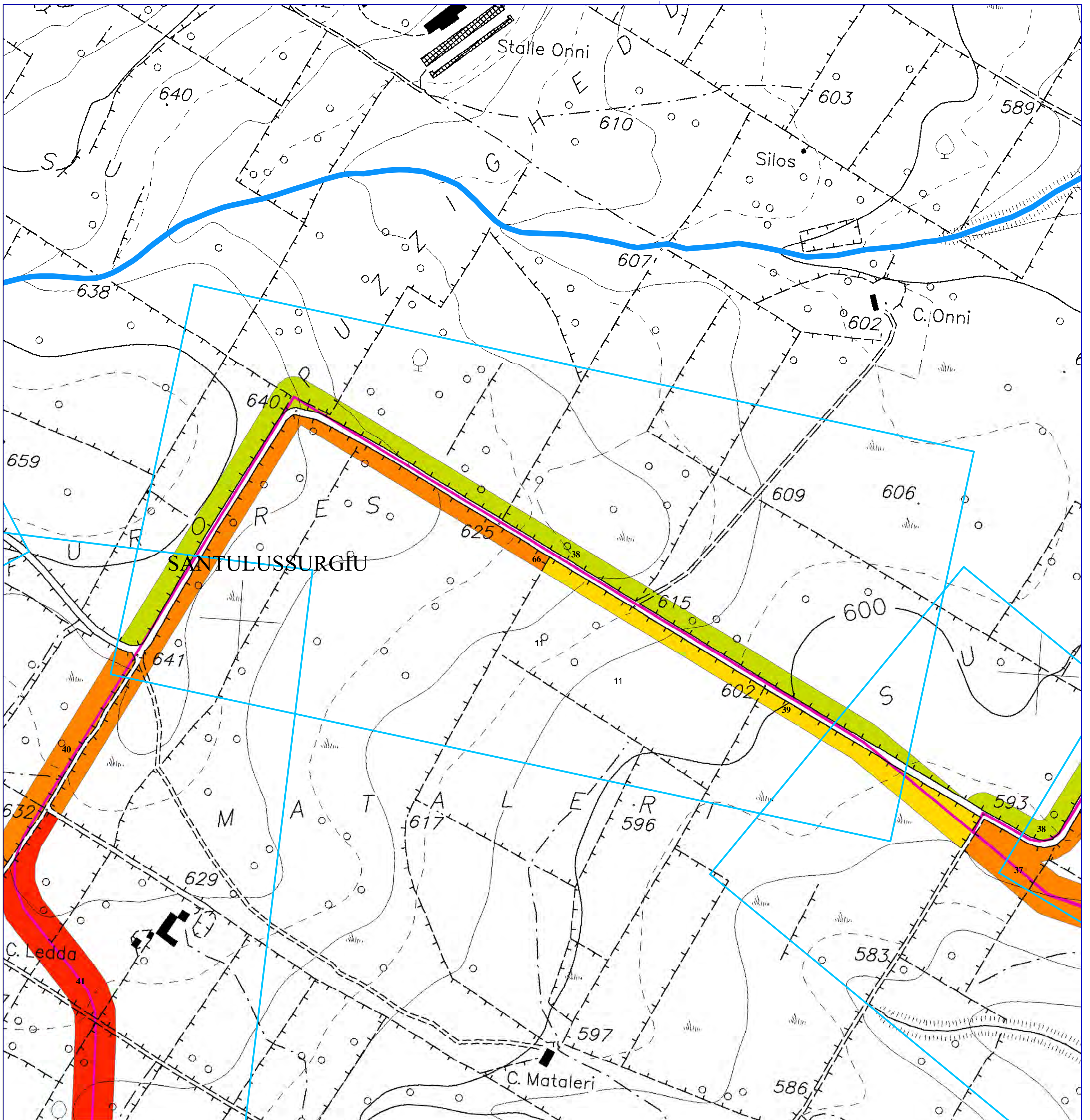


- Siti_Macomer_2
- FIUMI
- Strip Cavidotto
- Futura Stazione Elettrica (SE) di Trasformazione 380/150 kV di Terna
- SSE
- Site Camp
- ▲ WTG
- CAVIDOTTO
- Limiti Amministrativi Comunali
- Visibilità**
- Ottima
- Buona
- Media
- Scarsa
- Nulla
- Inaccessibile

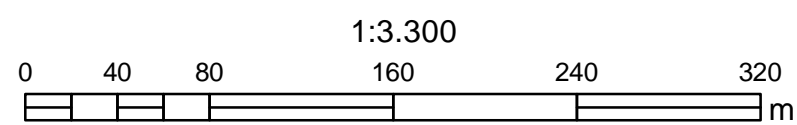


INQUADRAMENTO GENERALE

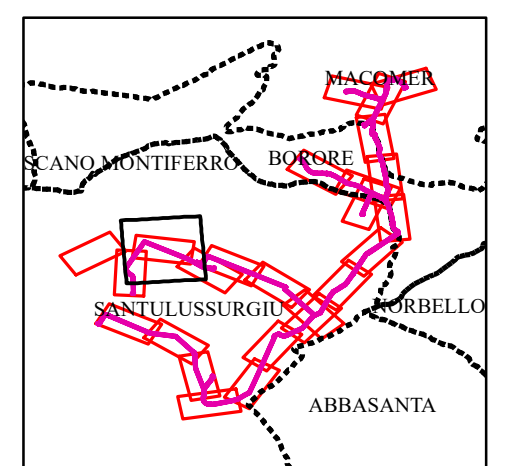


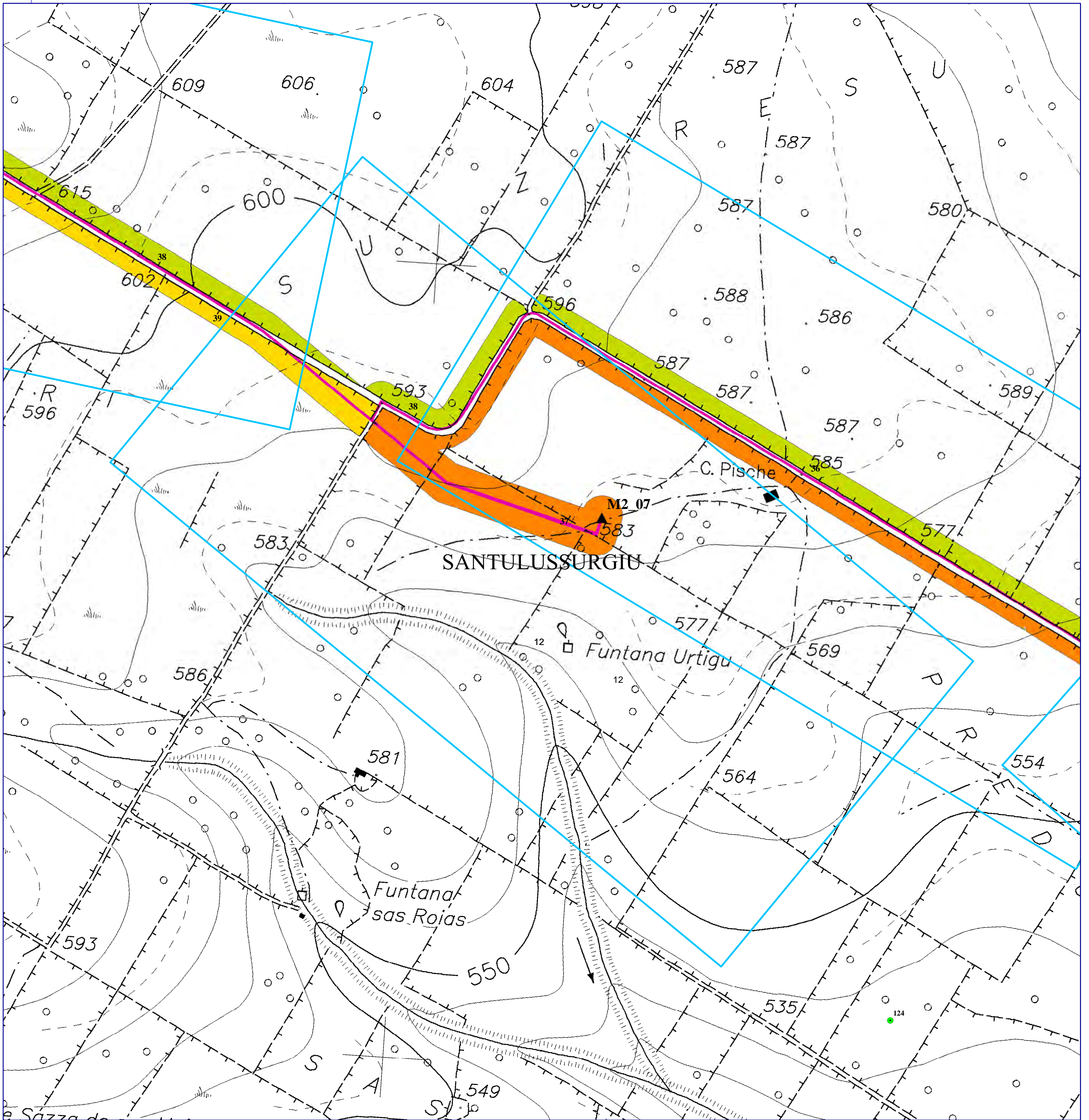


- Siti_Macomer_2
- FIUMI
- Strip Cavidotto
- Futura Stazione Elettrica (SE) di Trasformazione 380/150 kV di Terna
- SSE
- Site Camp
- ▲ WTG
- ▲ CAVIDOTTO
- Limiti Amministrativi Comunali
- Visibilità**
- Ottima
- Buona
- Media
- Scarsa
- Nulla
- Inaccessibile

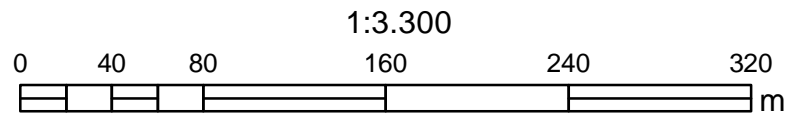


INQUADRAMENTO GENERALE

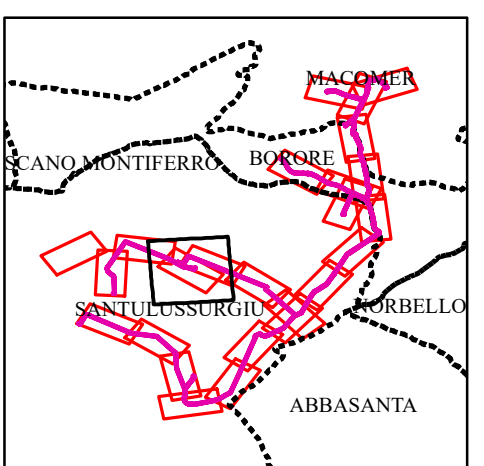


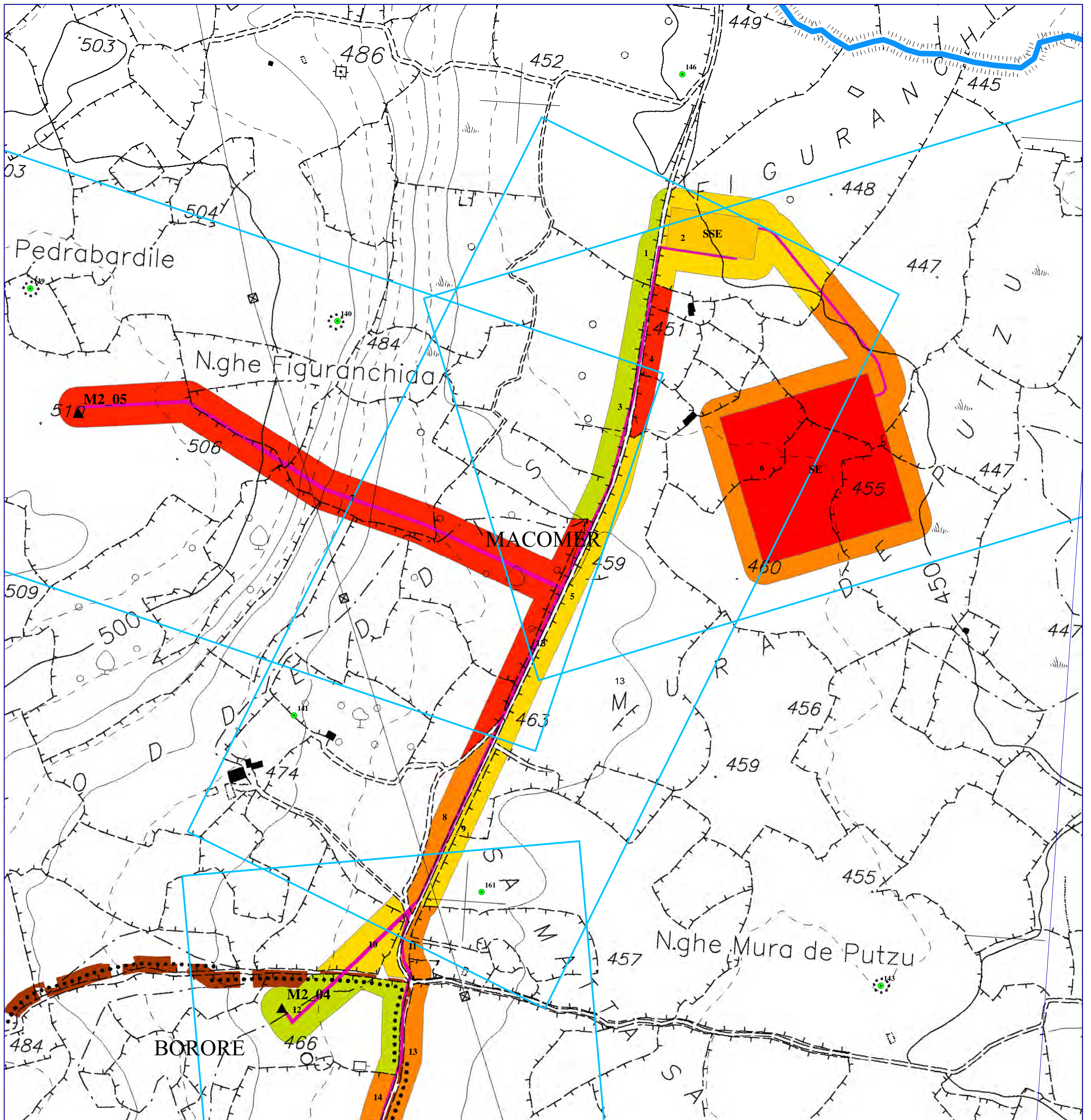


- Siti_Macomer_2
- FIUMI
- Strip Cavidotto
- Futura Stazione Elettrica (SE) di Trasformazione 380/150 kV di Terna
- SSE
- Site Camp
- ▲ WTG
- ▲ CAVIDOTTO
- Limiti Amministrativi Comunali
- Visibilità**
- Ottima
- Buona
- Media
- Scarsa
- Nulla
- Inaccessibile

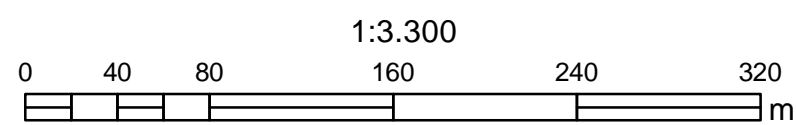


INQUADRAMENTO GENERALE

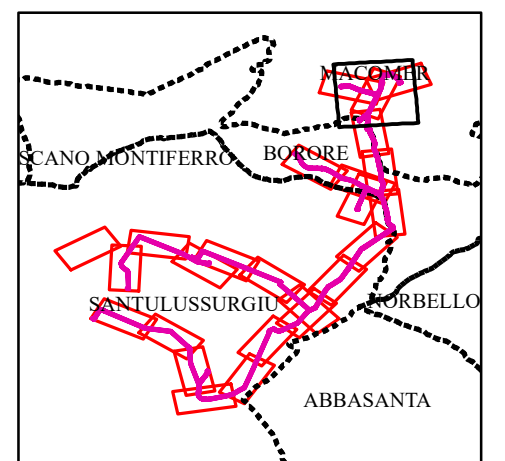




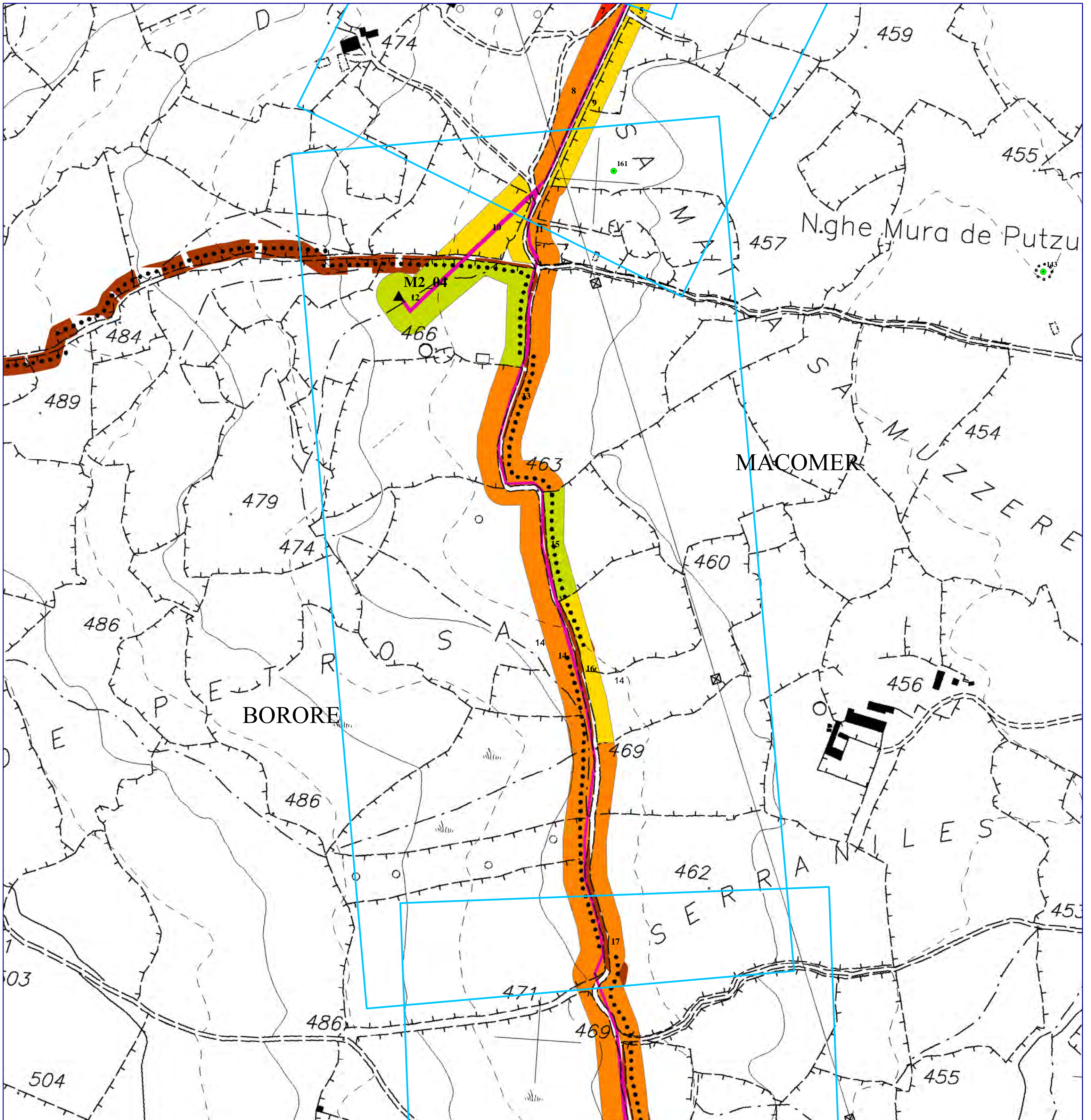
- Siti_Macomer_2
- FIUMI
- Strip Cavidotto
- Futura Stazione Elettrica (SE) di Trasformazione 380/150 kV di Terna
- SSE
- Site Camp
- ▲ WTG
- CAVIDOTTO
- Limiti Amministrativi Comunali
- Visibilità**
- Ottima
- Buona
- Media
- Scarsa
- Nulla
- Inaccessibile



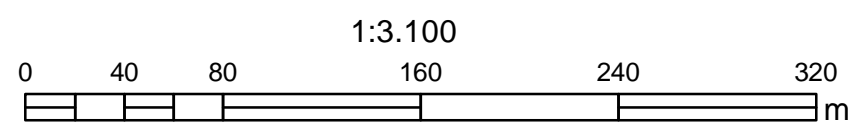
INQUADRAMENTO GENERALE



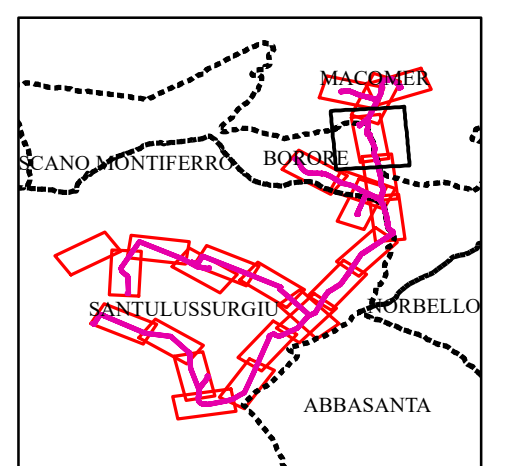
8°45'0"E

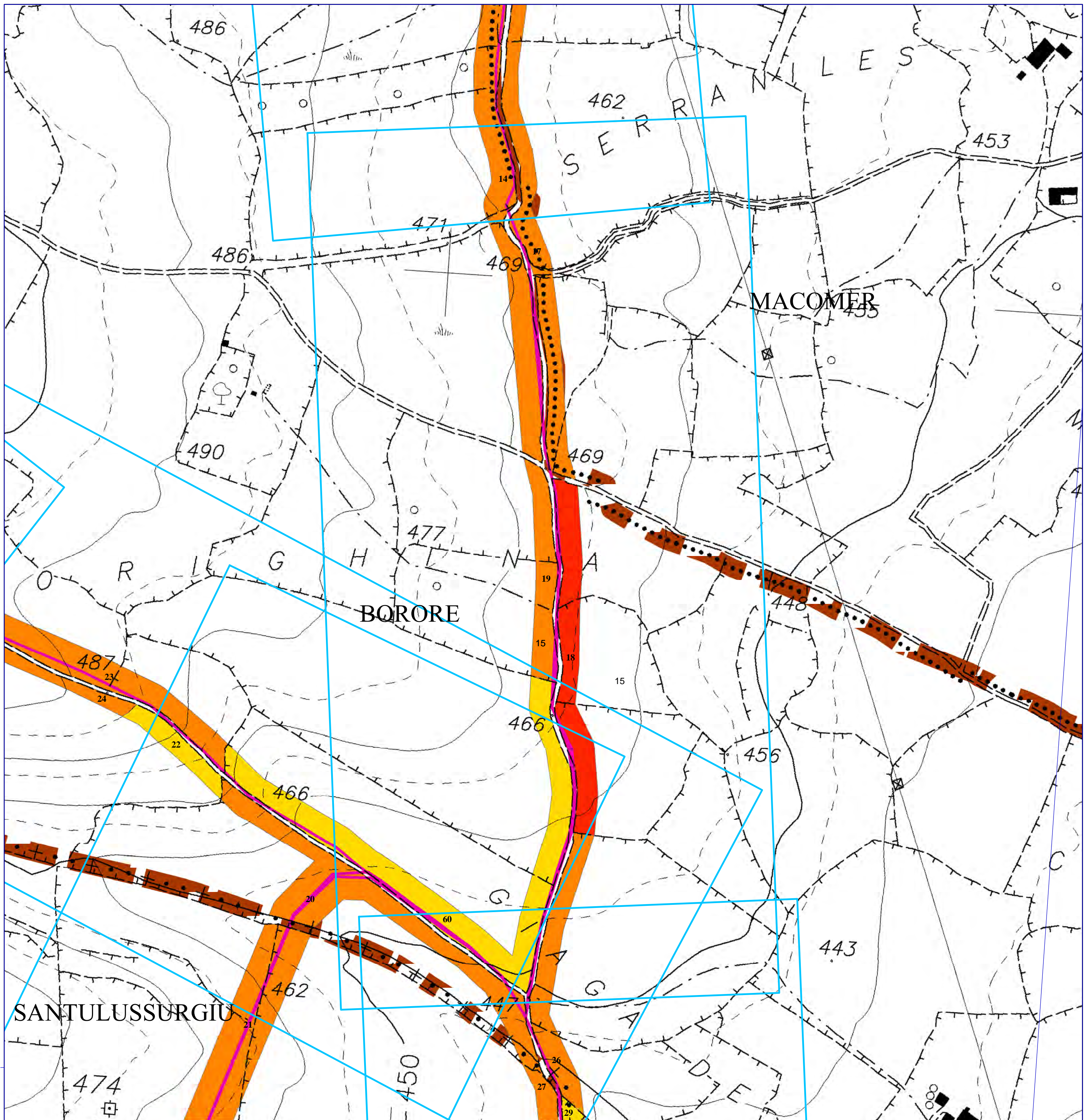


- Siti_Macomer_2
- FIUMI
- Strip Cavidotto
- Futura Stazione Elettrica (SE) di Trasformazione 380/150 kV di Terna
- SSE
- Site Camp
- ▲ WTG
- CAVIDOTTO
- Limiti Amministrativi Comunali
- Visibilità**
- Ottima
- Buona
- Media
- Scarsa
- Nulla
- Inaccessibile



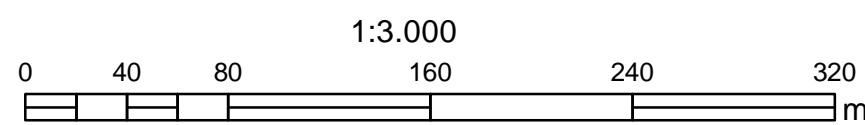
INQUADRAMENTO GENERALE



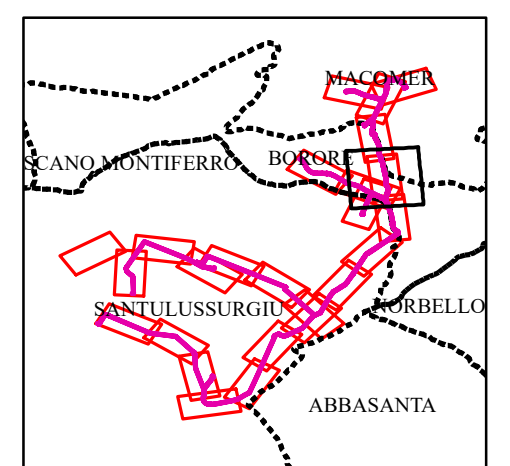


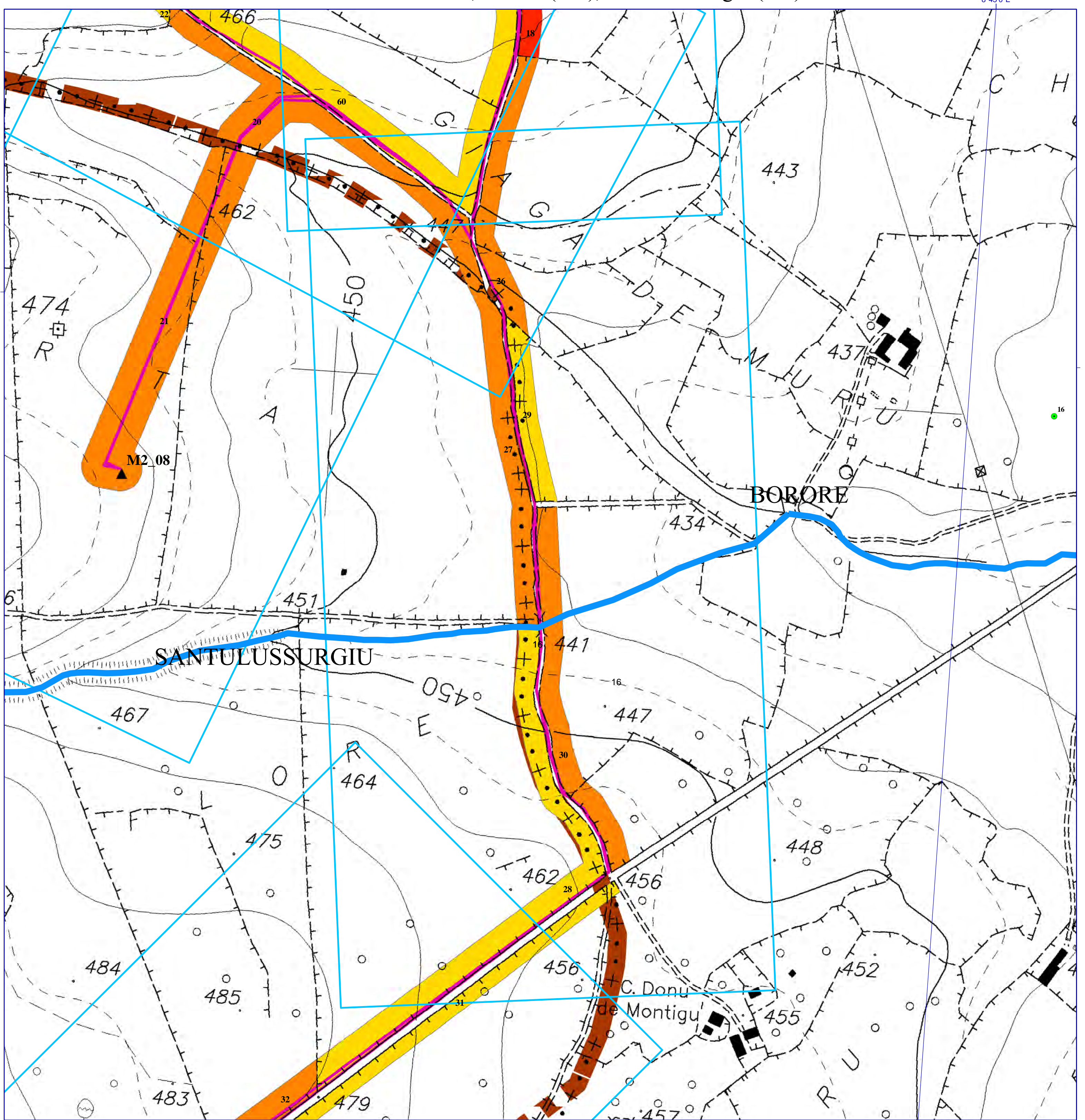
8°45'0"E

- Siti_Macomer_2
- FIUMI
- Strip Cavidotto
- Futura Stazione Elettrica (SE) di Trasformazione 380/150 kV di Terna
- SSE
- Site Camp
- ▲ WTG
- CAVIDOTTO
- Limiti Amministrativi Comunali
- Visibilità**
- Ottima
- Buona
- Media
- Scarsa
- Nulla
- Inaccessibile

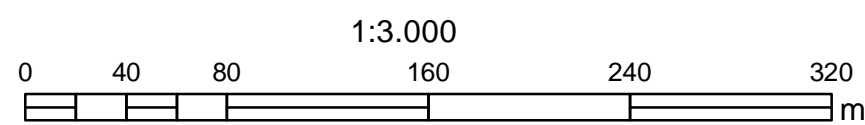


INQUADRAMENTO GENERALE

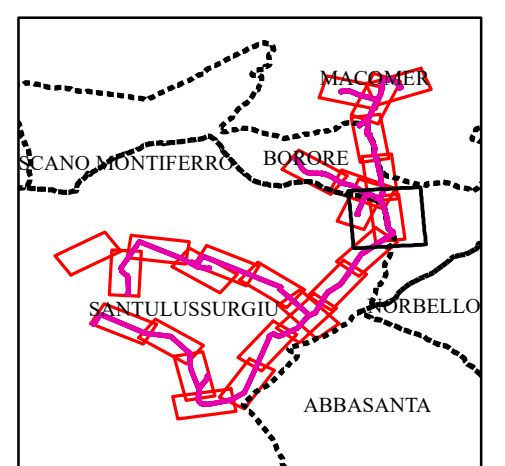


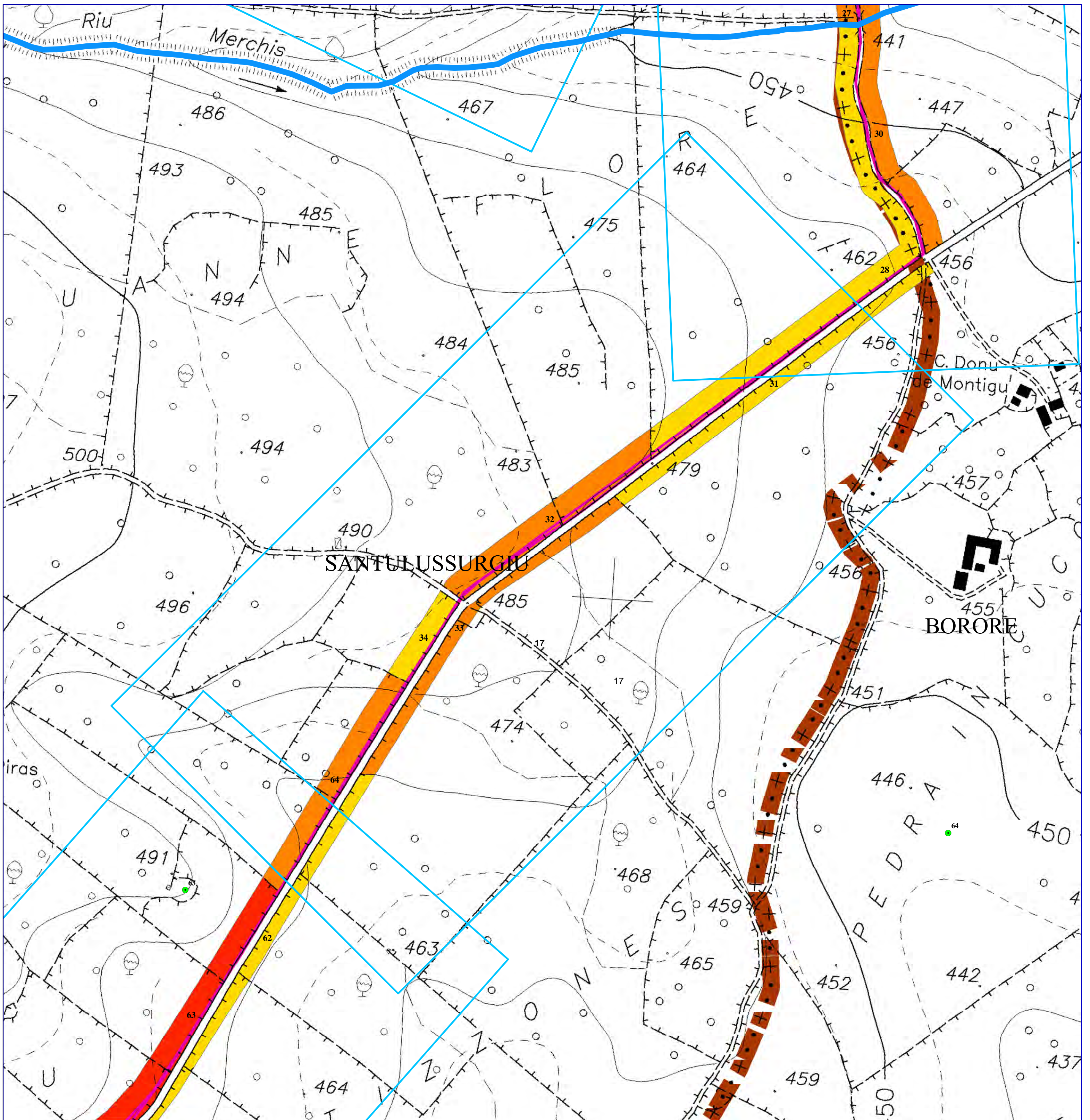


- Siti_Macomer_2
- FIUMI
- Strip Cavidotto
- Futura Stazione Elettrica (SE) di Trasformazione 380/150 kV di Terna
- SSE
- Site Camp
- ▲ WTG
- CAVIDOTTO
- Limiti Amministrativi Comunali
- Visibilità**
- Ottima
- Buona
- Media
- Scarsa
- Nulla
- Inaccessibile

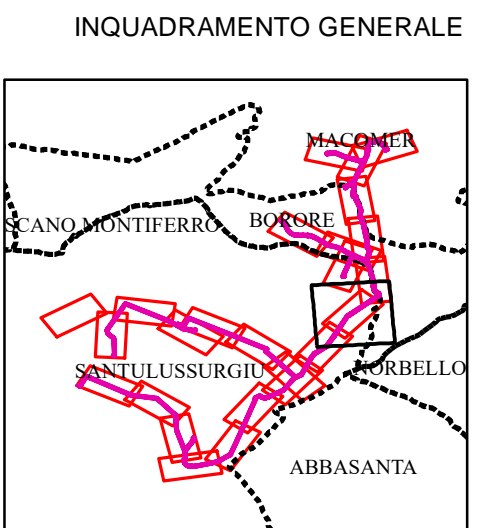
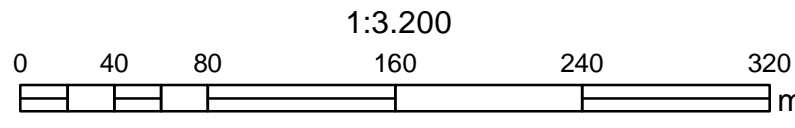


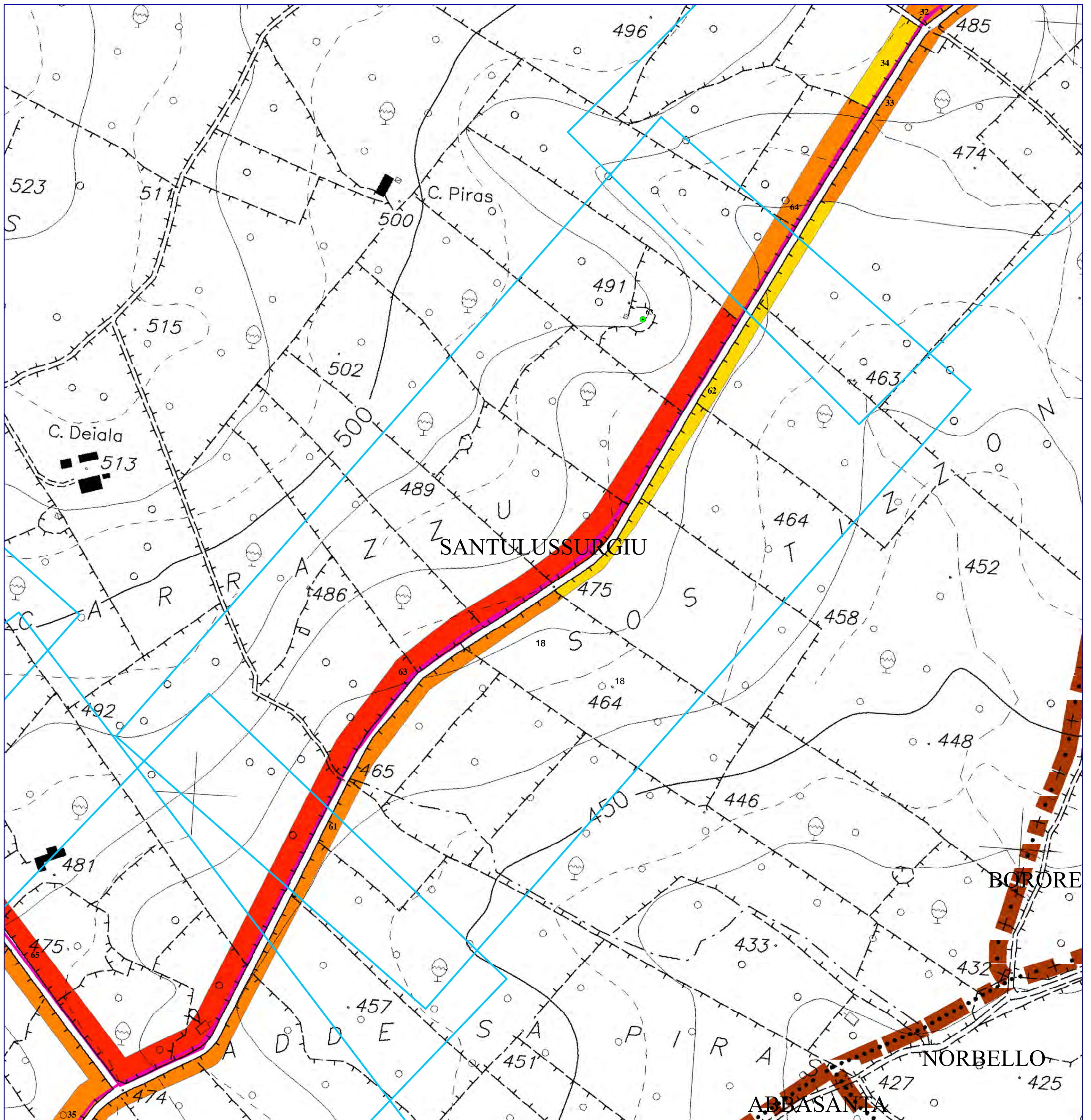
INQUADRAMENTO GENERALE



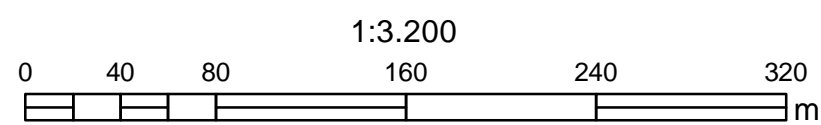


- Siti_Macomer_2
- FIUMI
- Strip Cavidotto
- Futura Stazione Elettrica (SE) di Trasformazione 380/150 kV di Terna
- SSE
- Site Camp
- ▲ WTG
- CAVIDOTTO
- Limiti Amministrativi Comunali
- Visibilità**
- Ottima
- Buona
- Media
- Scarsa
- Nulla
- Inaccessibile

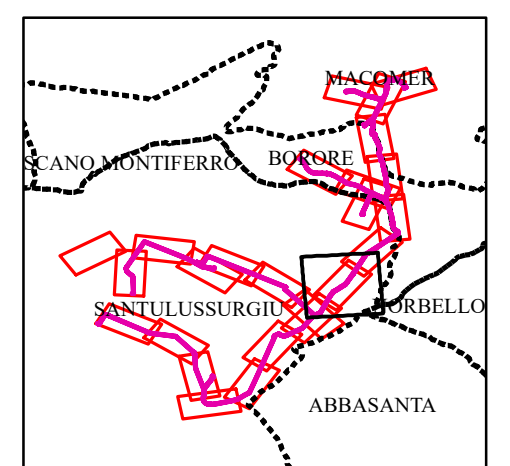


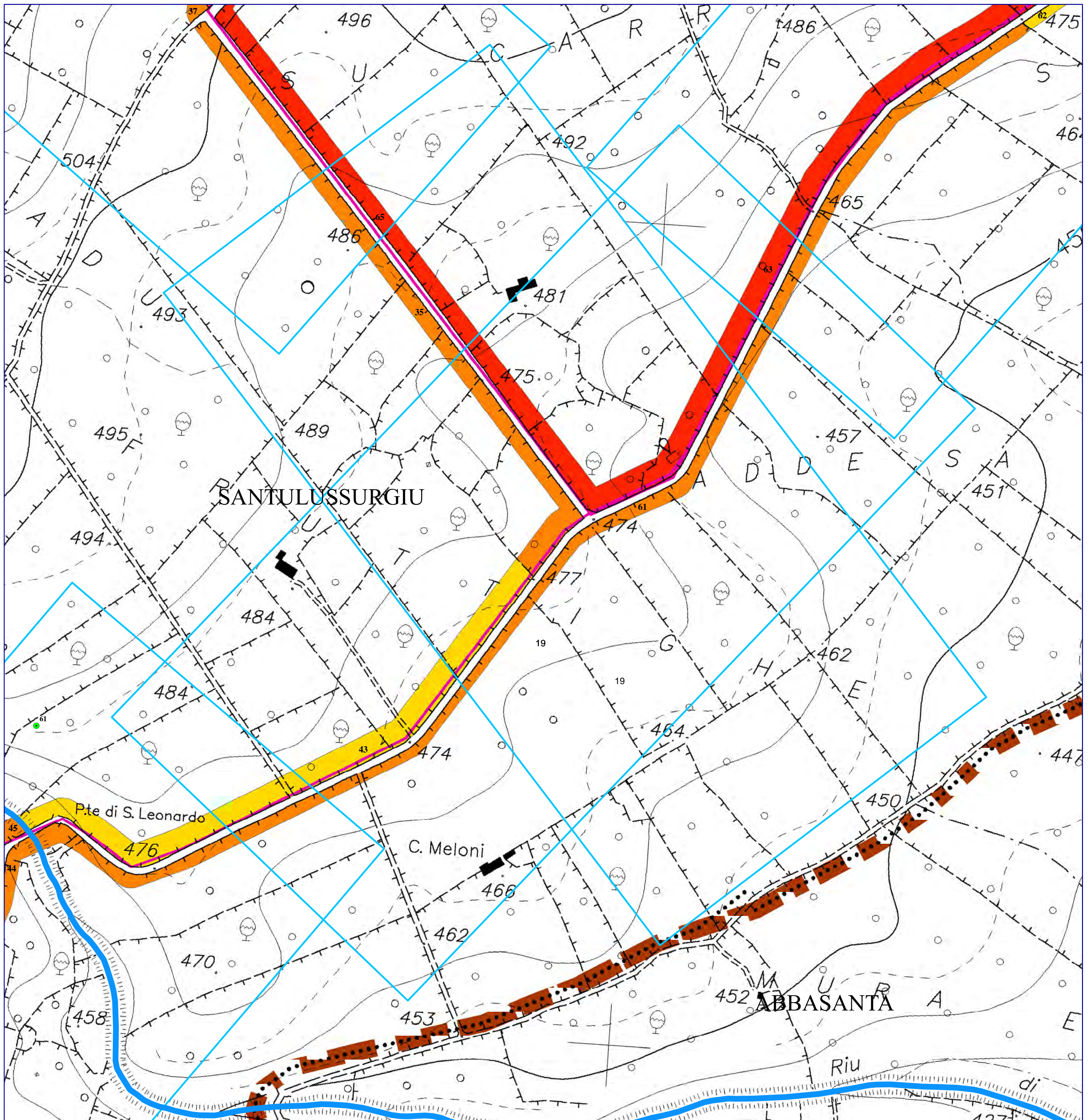


- Siti_Macomer_2
- FIUMI
- Strip Cavidotto
- Futura Stazione Elettrica (SE) di Trasformazione 380/150 kV di Terna
- SSE
- Site Camp
- ▲ WTG
- ▲ CAVIDOTTO
- Limiti Amministrativi Comunali
- Visibilità**
- Ottima
- Buona
- Media
- Scarsa
- Nulla
- Inaccessibile

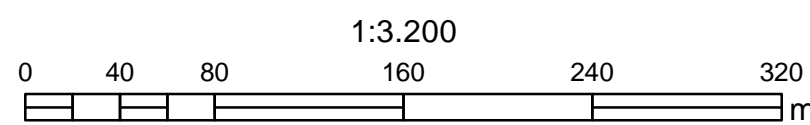


INQUADRAMENTO GENERALE

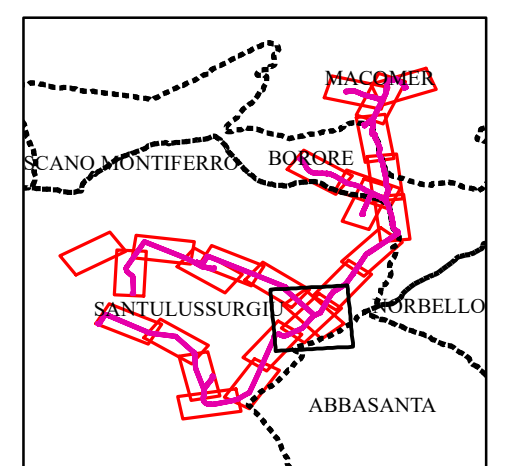


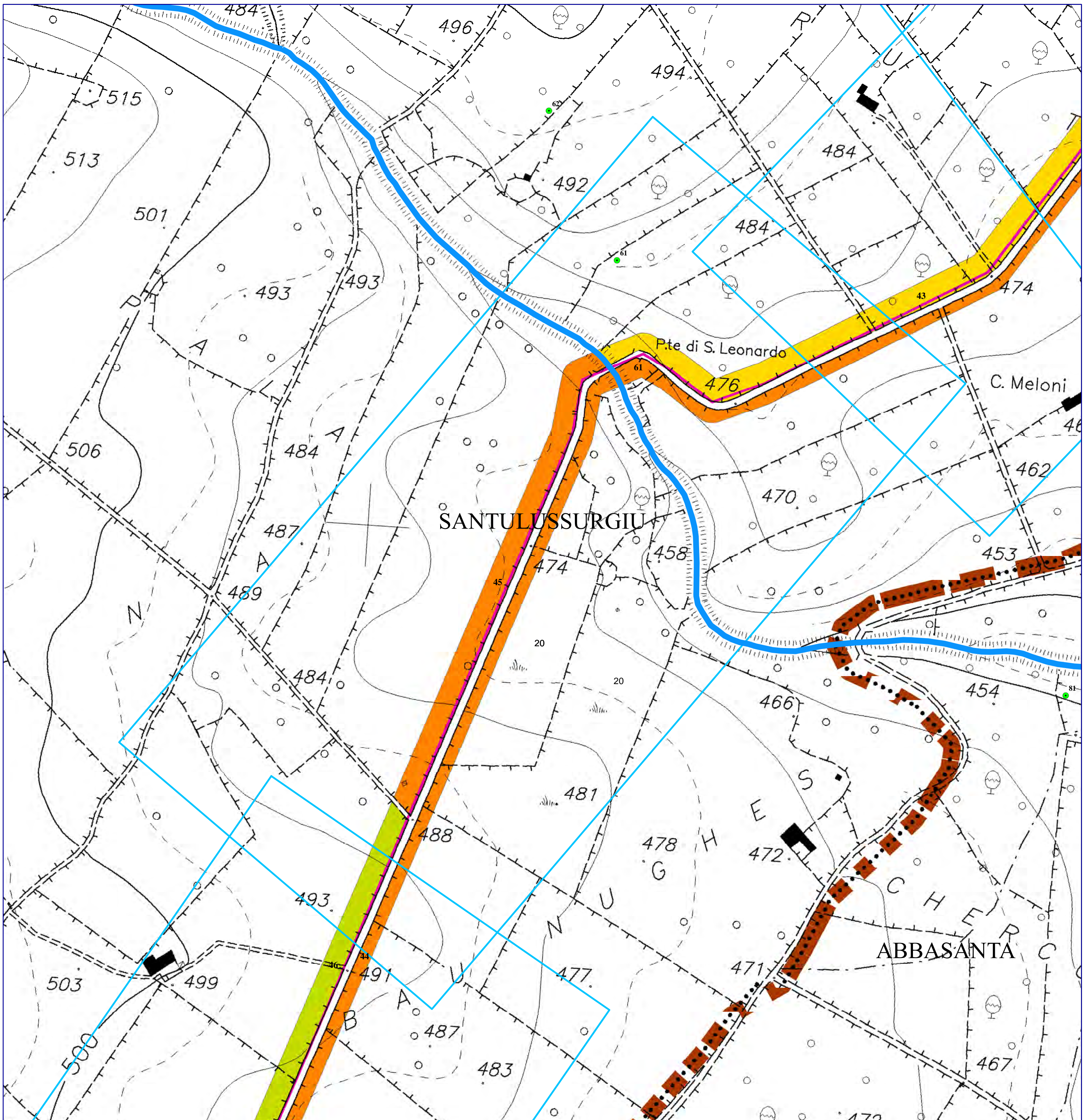


- Siti_Macomer_2
- FIUMI
- Strip Cavidotto
- Futura Stazione Elettrica (SE) di Trasformazione 380/150 kV di Terna
- SSE
- Site Camp
- ▲ WTG
- ▲ CAVIDOTTO
- Limiti Amministrativi Comunali
- Visibilità**
- Ottima
- Buona
- Media
- Scarsa
- Nulla
- Inaccessibile

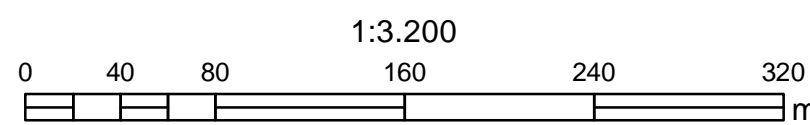


INQUADRAMENTO GENERALE

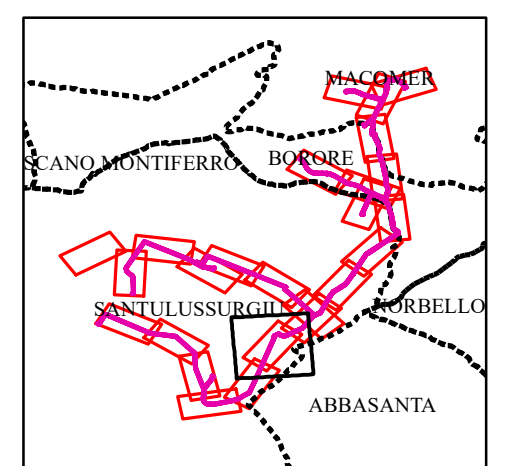


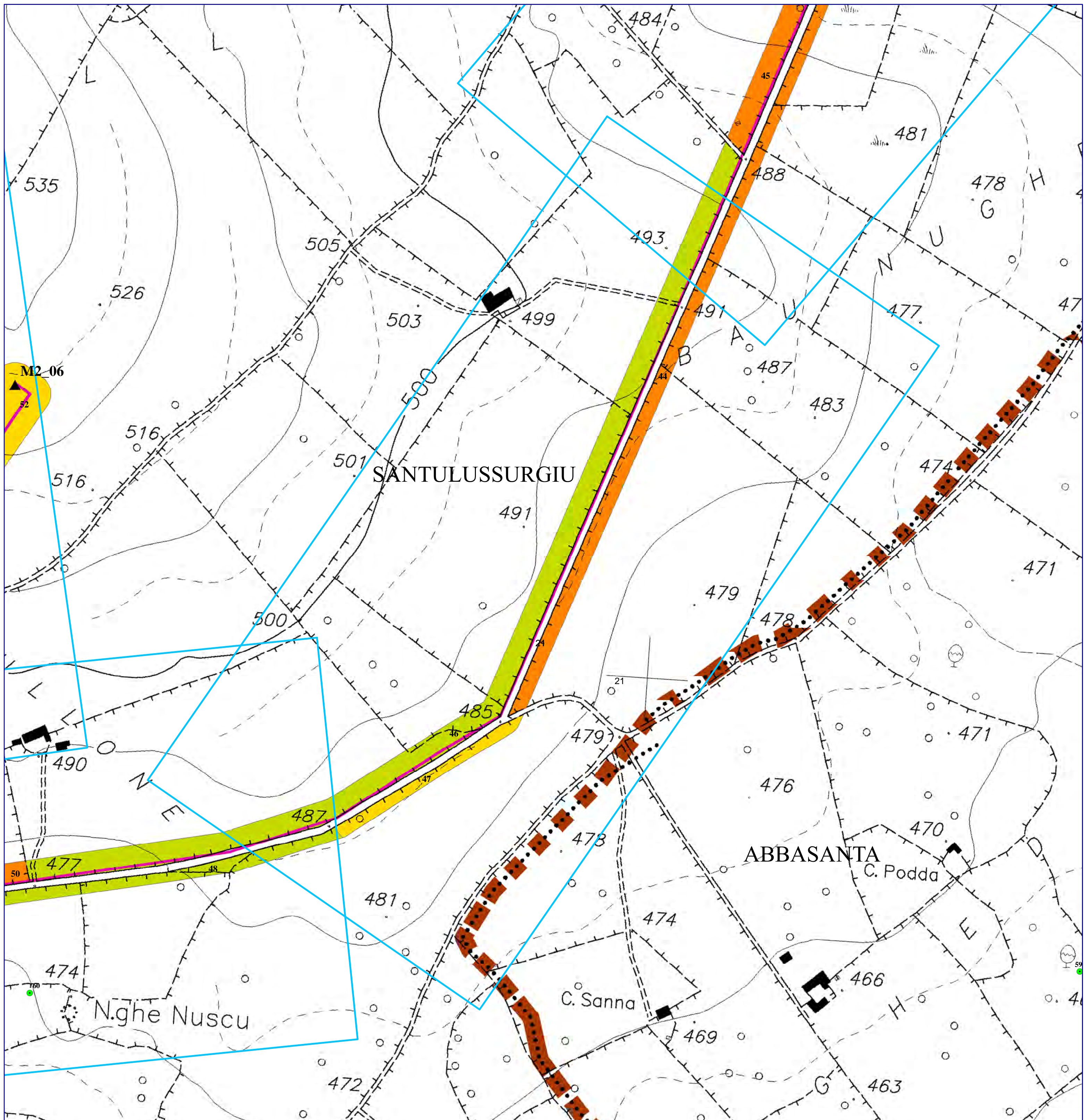


- Siti_Macomer_2
- FIUMI
- Strip Cavidotto
- Futura Stazione Elettrica (SE) di Trasformazione 380/150 kV di Terna
- SSE
- Site Camp
- ▲ WTG
- CAVIDOTTO
- Limiti Amministrativi Comunali
- Visibilità**
- Ottima
- Buona
- Media
- Scarsa
- Nulla
- Inaccessibile

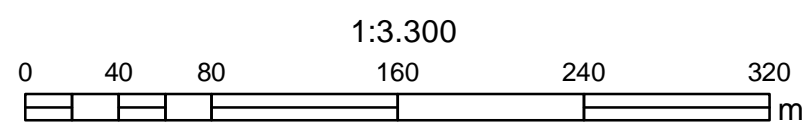


INQUADRAMENTO GENERALE

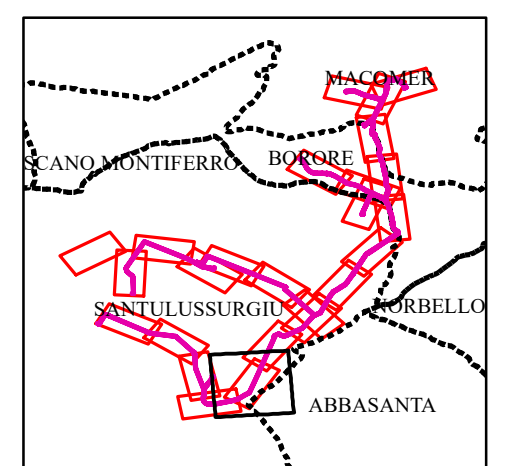


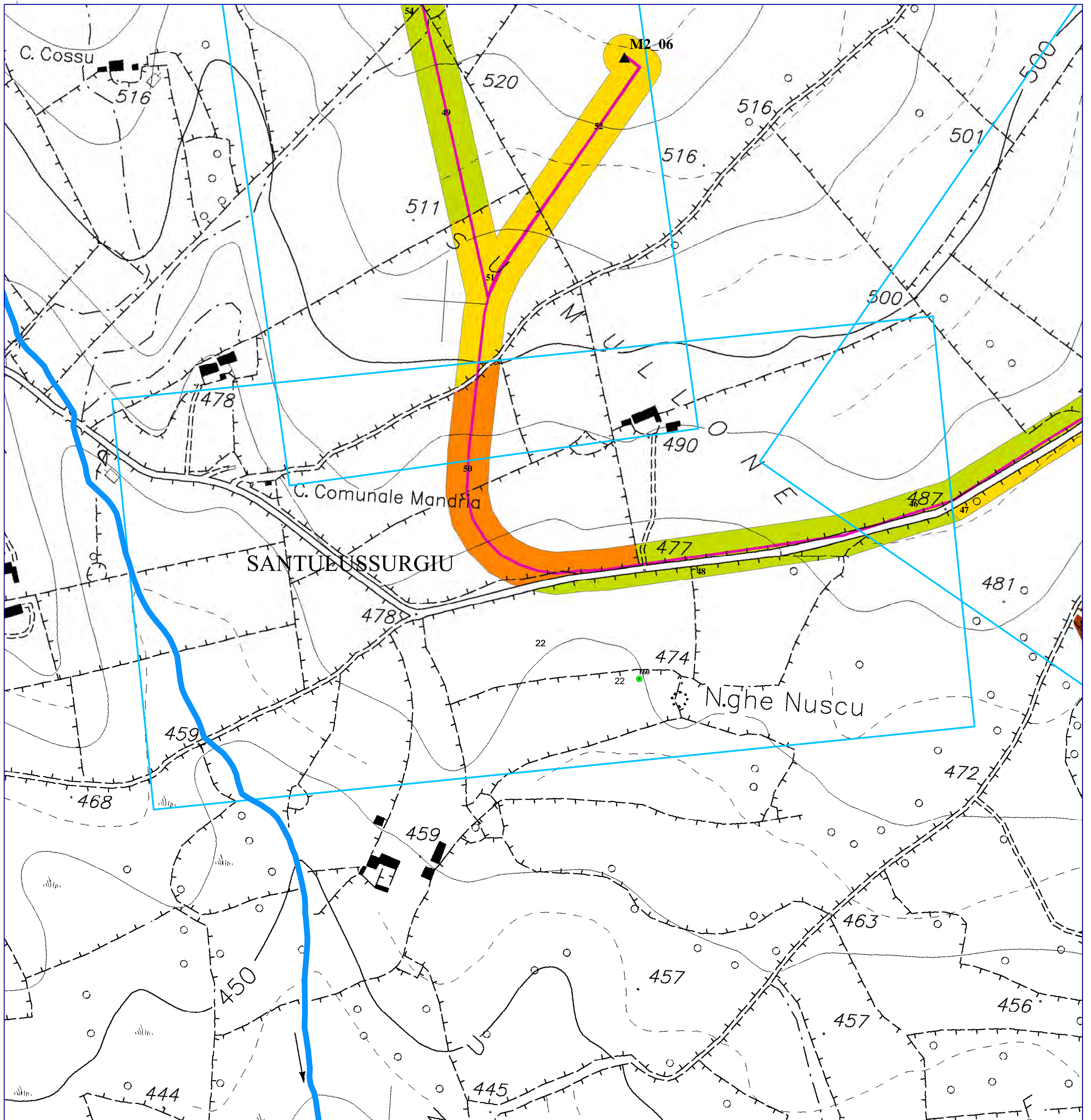


- Siti_Macomer_2
- FIUMI
- Strip Cavidotto
- Futura Stazione Elettrica (SE) di Trasformazione 380/150 kV di Terna
- SSE
- Site Camp
- ▲ WTG
- CAVIDOTTO
- Limiti Amministrativi Comunali
- Visibilità**
- Ottima
- Buona
- Media
- Scarsa
- Nulla
- Inaccessibile

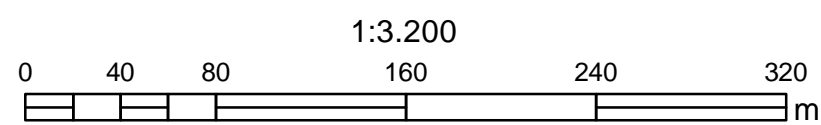


INQUADRAMENTO GENERALE

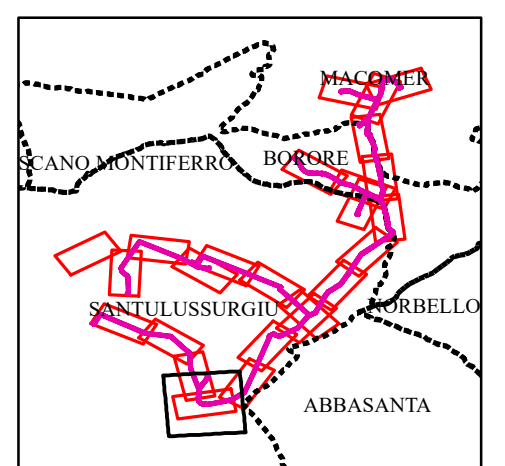


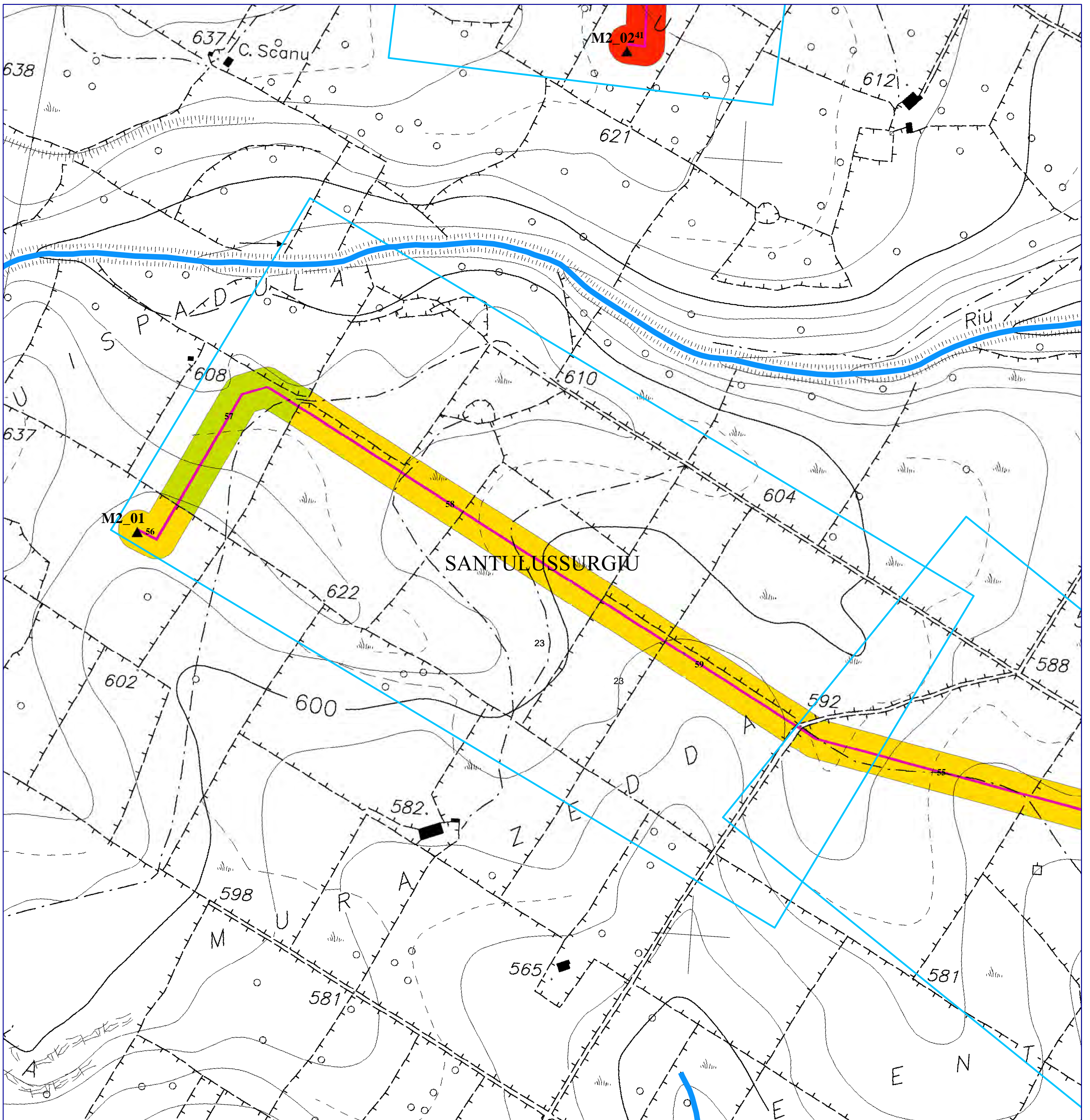


- Siti_Macomer_2
- FIUMI
- Strip Cavidotto
- Futura Stazione Elettrica (SE) di Trasformazione 380/150 kV di Terna
- SSE
- Site Camp
- ▲ WTG
- CAVIDOTTO
- Limiti Amministrativi Comunali
- Visibilità**
- Ottima
- Buona
- Media
- Scarsa
- Nulla
- Inaccessibile

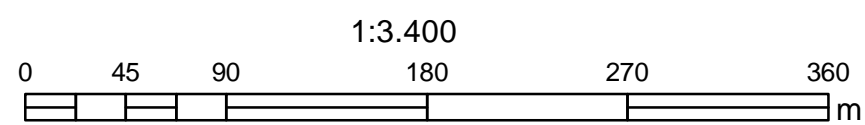


INQUADRAMENTO GENERALE

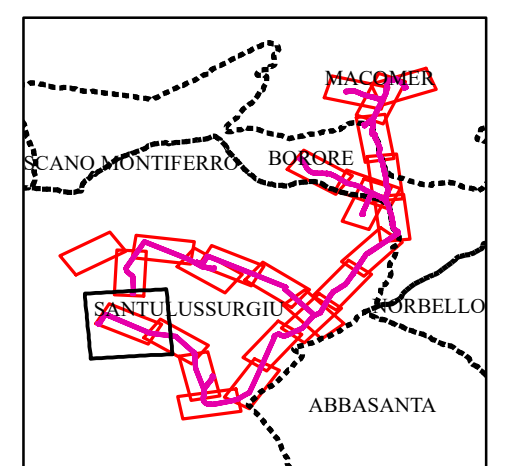


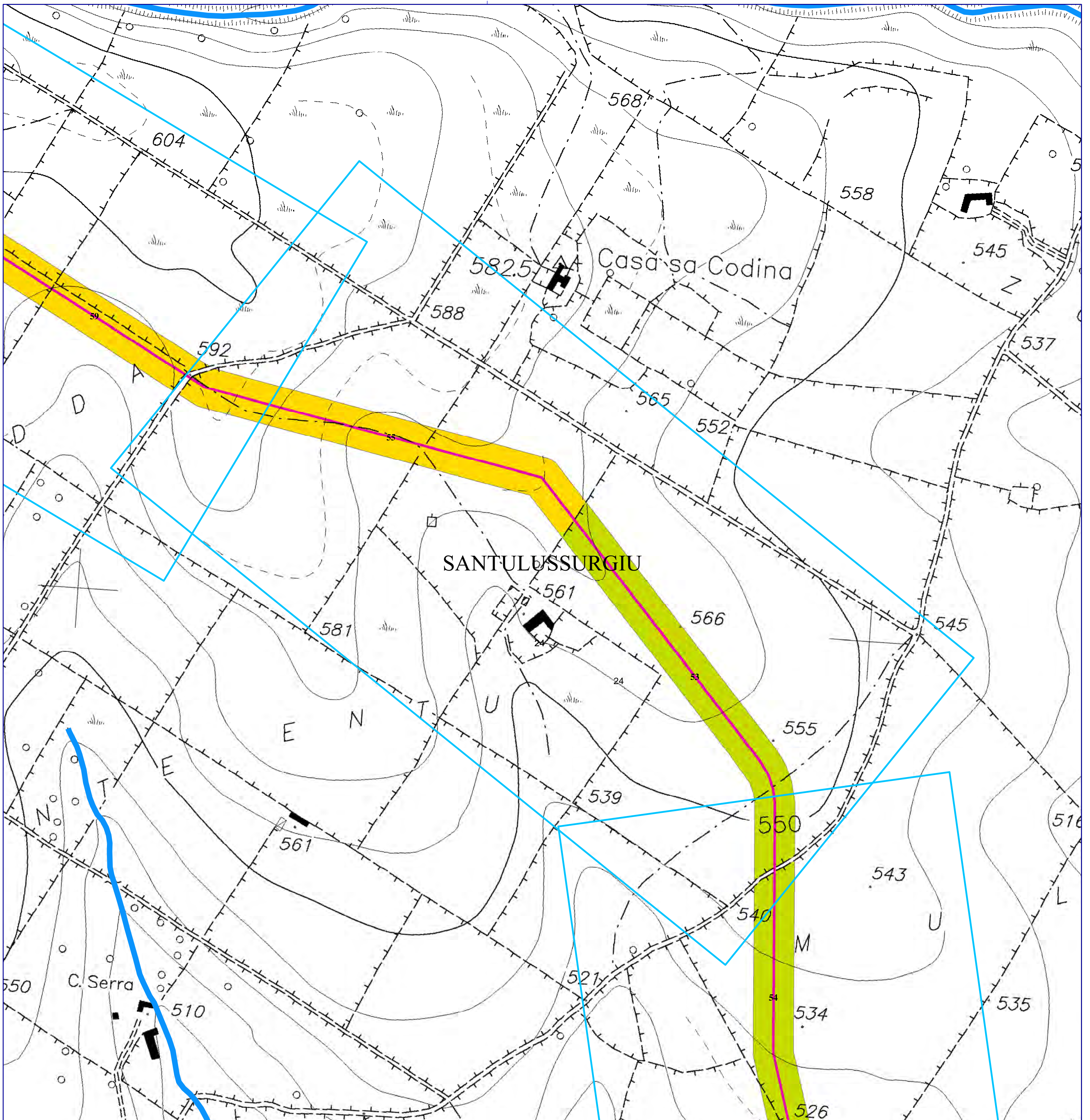


- Siti_Macomer_2
- FIUMI
- Strip Cavidotto
- Futura Stazione Elettrica (SE) di Trasformazione 380/150 kV di Terna
- SSE
- Site Camp
- ▲ WTG
- CAVIDOTTO
- Limiti Amministrativi Comunali
- Visibilità**
- Ottima
- Buona
- Media
- Scarsa
- Nulla
- Inaccessibile

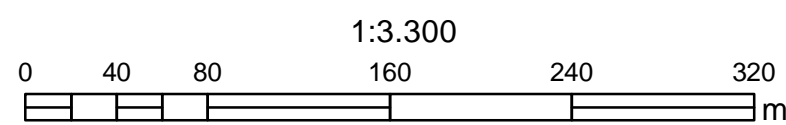


INQUADRAMENTO GENERALE

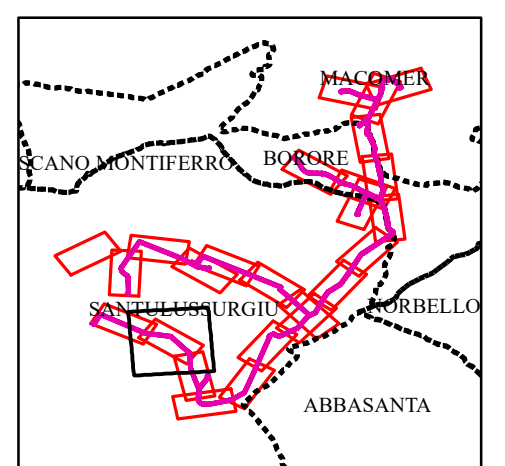


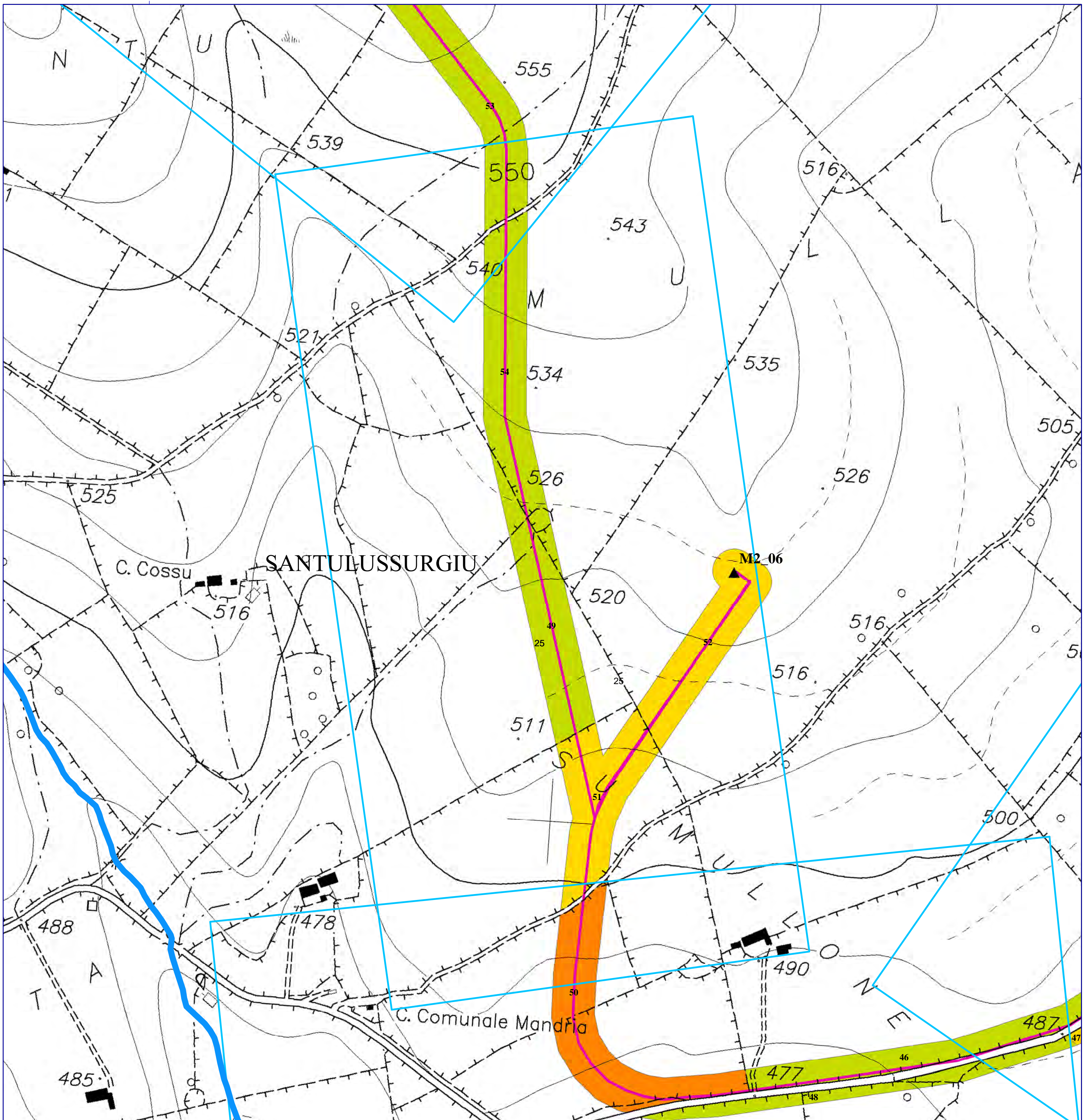


- Siti_Macomer_2
- FIUMI
- Strip Cavidotto
- Futura Stazione Elettrica (SE) di Trasformazione 380/150 kV di Terna
- SSE
- Site Camp
- ▲ WTG
- CAVIDOTTO
- Limiti Amministrativi Comunali
- Visibilità**
- Ottima
- Buona
- Media
- Scarsa
- Nulla
- Inaccessibile

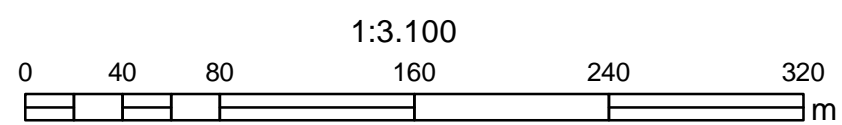


INQUADRAMENTO GENERALE





- Siti_Macomer_2
- FIUMI
- Strip Cavidotto
- Futura Stazione Elettrica (SE) di Trasformazione 380/150 kV di Terna
- SSE
- Site Camp
- ▲ WTG
- CAVIDOTTO
- Limiti Amministrativi Comunali
- Visibilità**
- Ottima
- Buona
- Media
- Scarsa
- Nulla
- Inaccessibile



INQUADRAMENTO GENERALE

