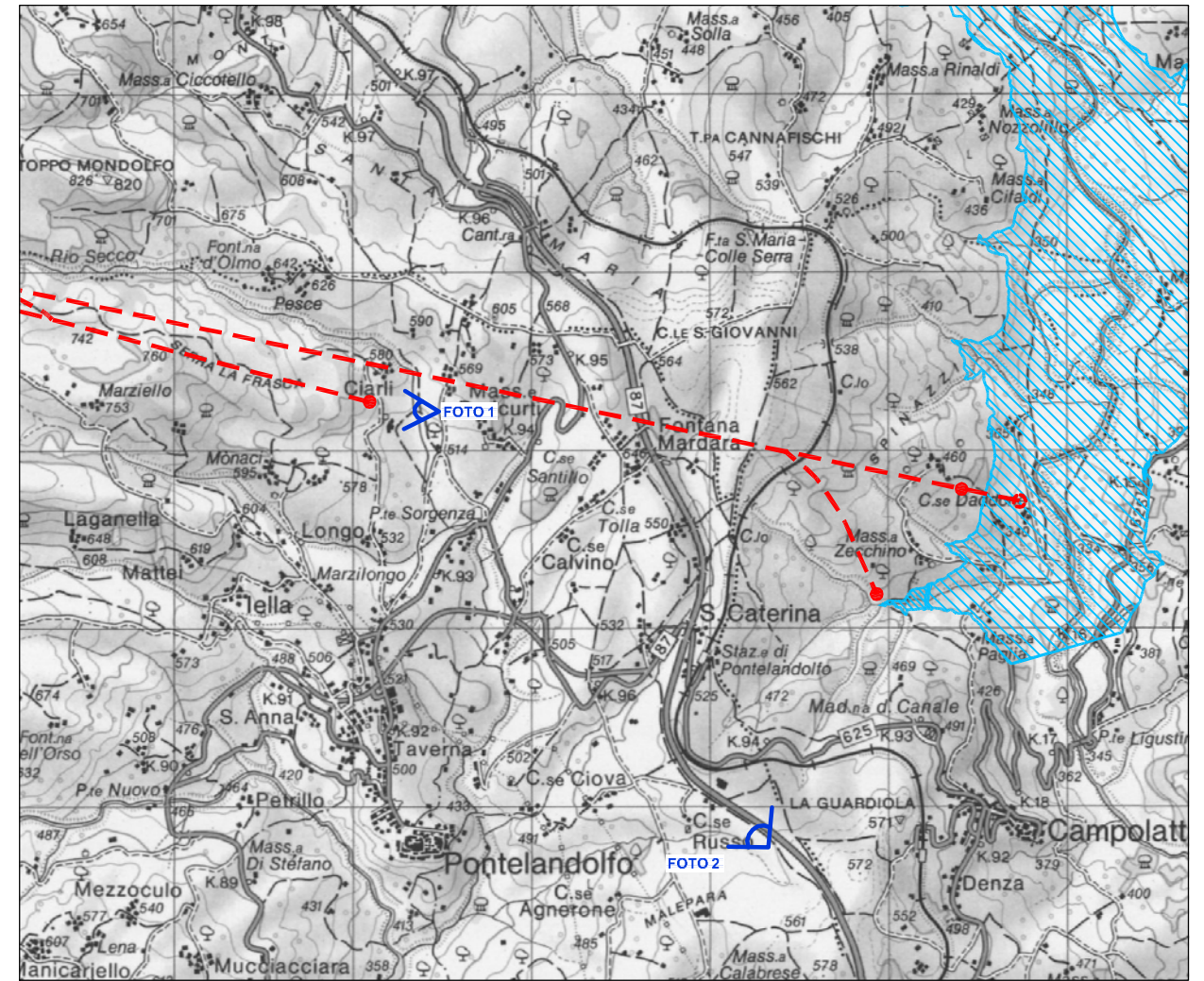





FOTO 1







FOTO 2



KEY MAP

LEGENDA

OPERE A PROGETTO

-  GALLERIE
-  OPERE IN SOTTERRANEO
-  OPERE IN SUPERFICIE
-  PUNTI DI VISTA

RIFERIMENTI

REC S.r.l., 2011, "PROGETTO DI IMPIANTO IDROELETTRICO DI REGOLAZIONE DI CAMPOLATTARO (BN), PLANIMETRIA GENERALE OPERE IN PROGETTO", ELABORATO No. 483-01E-ET-D-DA-002, SCALA 1:5,000, REV. A, 31 MARZO 2011.

REGIONE CAMPANIA, ORTOFOTO DEL 2004 - 2005, SCALA 1:5,000

SCALA

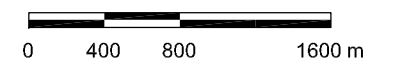


FIGURA 5.3

PAESAGGIO, PUNTI DI RIPRESA E VISIBILITÀ DELL'AREA DI ACCESSO ALLA CENTRALE