








**LEGENDA**

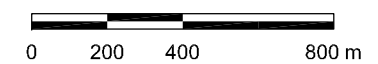
OPERE A PROGETTO

-  GALLERIE
-  OPERE IN SOTTERRANEO
-  OPERE IN SUPERFICIE

VISIBILITÀ TEORICA  
LIVELLO

-  25 %
-  50 %
-  75 %
-  100 %

**SCALA**



**RIFERIMENTI**

REC S.r.l., 2011, "PROGETTO DI IMPIANTO IDROELETTRICO DI REGOLAZIONE DI CAMPOLATTARO (BN),  
PLANIMETRIA GENERALE OPERE IN PROGETTO", ELABORATO No. 483-01E-ET-D-DA-002,  
SCALA 1:5,000, REV. A, 31 MARZO 2011.

REGIONE CAMPANIA, ORTOFOTO DEL 2004 - 2005, SCALA 1:5,000

FIGURA 9.2a

CARTA DELLA VISIBILITÀ TEORICA,  
OPERE A PROGETTO PER L'IMPIANTO  
IDROELETTRICO DI REGOLAZIONE  
BACINO DI MONTE ALTO