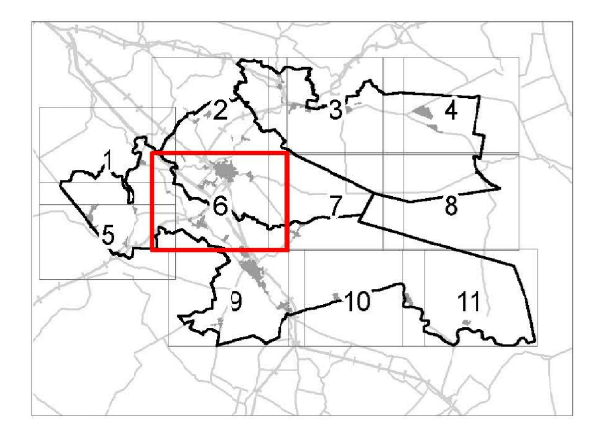
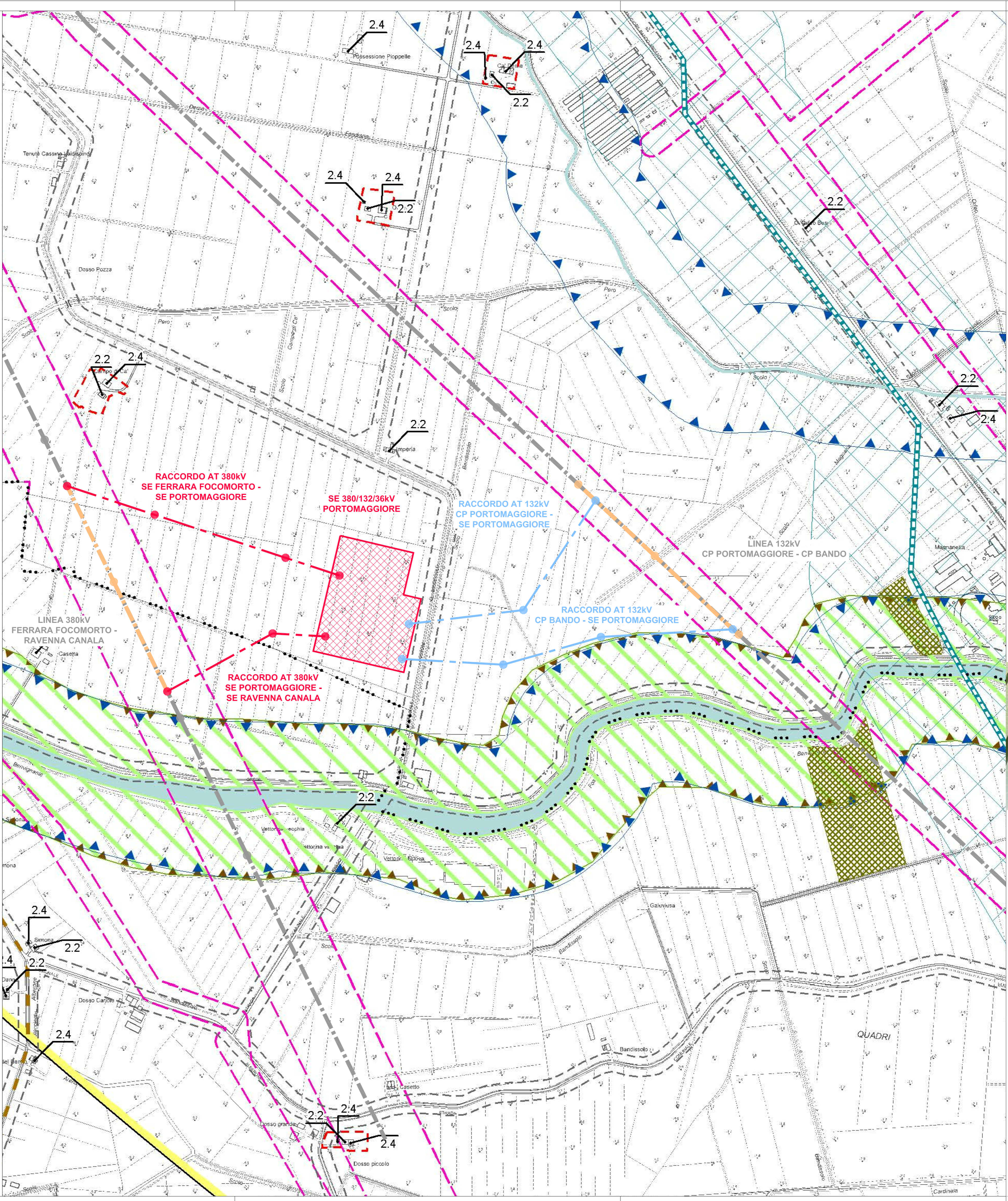


- Legenda**
- Confine comunale
  - Territorio urbanizzato
- Tutela dell'ambiente e dell'identità storico culturale**
- Tutela ambientale e paesaggistica**
- Invasi ed avari ci laghi, bacini e corsi d'acqua (PTCP)
  - Zone di tutela dei corsi d'acqua (PTCP)
  - Zona di particolare interesse paesaggistico-ambientale (PTCP)
  - Zone di tutela naturalistica (PTCP)
  - Dossi di rilevanza storico-ornamentale e paesistica (PTCP)
  - Siti di Importanza Comunitaria (SIC) e Zone di Protezione Speciale (ZPS)
  - Aree naturali
  - Oasi istituite
  - Centri storici
- Aree soggette a vincolo paesaggistico**
- Territori contigui ai laghi (D.lgs. 42/2004 art.142 lett. b)
  - Tormenti e corsi d'acqua e relative sponde per m. 150 (D.lgs. 42/2004 art.142 lett. c)
  - Parco del Delta del Po (D.lgs. 42/2004 art.142 lett. f)
  - Territori coperti da foreste e da boschi (PTCP + D.lgs. 42/2004 art.142 lett. g)
  - Zone umide - Convenzione di Ramsar (D.lgs. 42/2004 art.142 lett. i)
  - Aree interessate da specifiche disposizioni di vincolo (art. 136 D.lgs. 42/2004)
  - Complessi archeologici (PTCP + D.lgs. 42/2004 art.142 lett. m)
  - Aree di accertata e rilevante consistenza archeologica (PTCP + D.lgs. 42/2004 art.142 lett. m)
  - Aree di concentrazione di materiali archeologici (PTCP + D.lgs. 42/2004 art.142 lett. m)
- Tutela dei beni storico testimoniali e culturali**
- Edifici e complessi di interesse storico-architettonico e categoria di tutela
  - Edifici e complessi di interesse storico-architettonico e categoria di tutela con vincolo di bene culturale (D.lgs. 42/2004 art.10 e 11)
  - Edifici e complessi di interesse storico-testimoniale e categoria di tutela
  - Alberi di pregio
  - Macchine tutelati e relativa classe di tutela
    - 1 - componente complessa del paesaggio da conservare
    - 2 - componente ambientale di base
    - 2a - da conservare
    - 2b - da migliorare
    - 3 - componente storico documentata
  - Zona interessata dal sito UNESCO aree iscritte
  - Zona interessata dal sito UNESCO aree tampone
  - Siti vincolati di interesse archeologico di cui alla parte II del D.lgs. 42/2004
  - Pertinenze di edifici e complessi edilizi di interesse storico-architettonico esterne ai centri urbani
  - Corti rurali intiere
  - Viabilità storica
  - Aree peronee dal fuoco
- Tutela relative alla vulnerabilità e sicurezza del territorio**
- Zone di rispetto cimiteriale
  - Zone di rispetto dei depuratori
  - Zone di rispetto stradale
  - Zone di rispetto ferroviario
  - Fascia di rispetto degli elettrodotti
  - Zone di rispetto per installazioni militari
  - Fascia di rispetto delle stadi panoramiche
  - Zona di particolare protezione dell'inquinamento luminoso DGR 17302/15; Osservatorio astronomico Paolo Natali
  - Fascia di rispetto del condotto di ammoniacia ed etilene
  - Condotto ammoniacia ed etilene
  - Metanodotto
  - Stazione radiobase
  - Iidrovia: limite massimo d'espansione
  - Iidrovia: nuovo alveo canale navigabile
  - Fascio di pertinenza fluviale (PSAI Reno)
  - Fascio di pertinenza fluviale (PSAI Reno) in territorio urbanizzato
  - Impianto a rischio di incidenti rilevante


- LEGENDA GENERALE**
- RACCORDI AEREI 380kV
  - ASSE NUOVI SOSTEGNI LINEA 380kV
  - RACCORDI AEREI 132kV
  - ASSE NUOVI SOSTEGNI LINEA 132kV
  - LINEE AEREE TRATTE DA DEMOLIRE
  - LINEE AT ESISTENTI
  - AREA STAZIONI ELETTRICHE



**PUG 2021**

Argenta | Ostellato | Portomaggiore

Unione dei Comuni  
Piano Urbanistico Generale (PUG) L.R. 24/2017  
Tavola dei vincoli  
Tutela e vincoli ambientali e paesaggistici  
VIN-tav.1.6



**IMPIANTO FOTOVOLTAICO EG PASCOLO SRL  
E OPERE CONNESSE**  
POTENZA IMPIANTO 92,7 MWp  
COMUNE DI PORTOMAGGIORE E ARGENTA (FE)

**Proponente**  
EG PASCOLO S.R.L.  
VIA DEI PELLEGRINI 22 - 20122 MILANO (MI) - P.IVA: 12084640965 - PEC: egpascolo@pec.it

**Progettazione**  
META STUDIO S.R.L.  
Via SETTEMBRINI, 1 - 65123 PESCARA (PE)  
P.IVA: 02164240687 - PEC: metastudio@pec.it

**Collaboratori**  
Progettazione Generale: Ing. Corrado Pluchino  
Progettazione Geotecnica-Strutturale: Dott. Matteo Lana  
Progettazione Ambientale e Paesaggistica: Dott.ssa Eleonora Lamanna  
Progettazione Opere di Connessione: Brull Transmissione S.r.l.  
Progettazione Civile e Idraulica: Ing. Fabio Lassini  
Progettazione Elettrica: Ing. Andrea Fronteddu

**Coordinamento progettuale**  
META STUDIO S.R.L.  
Via SETTEMBRINI, 1 - 65123 PESCARA (PE)  
P.IVA: 02164240687 - PEC: metastudio@pec.it

**Titolo Elaborato**

INQUADRAMENTO SU PIANIFICAZIONE URBANISTICA E VINCOLI - UNIONE VALLI E DELIZIE

LIVELLO PROGETTAZIONE	CODICE ELABORATO	FILENAME	RIFERIMENTO	DATA	SCALA
					1:5.000

**Revisioni**

REV.	DATA	DESCRIZIONE	ESEGUITO	VERIFICATO	APPROVATO