







RIFERIMENTI

REC S.r.l., 2012, "PROGETTO DI ALLACCIAMENTO ALLA RTN DELL'IMPIANTO DI REGOLAZIONE SUL BACINO DI CAMPOLATTARO (BN), STAZIONI DI PONTELANDOLFO E BENEVENTO, RELAZIONE TECNICA DESCRITTIVA", DOC. No. S-R-S129-A4-01-B, REV. B, 31 MAGGIO 2012.

REC S.r.l., 2012, "PROGETTO DI ALLACCIAMENTO ALLA RTN DELL'IMPIANTO DI REGOLAZIONE SUL BACINO DI CAMPOLATTARO (BN), ELETTRODOTTI 380 KV, RELAZIONE TECNICA DESCRITTIVA", DOC. No. L-R-S129-A4-01-B, REV. B, 31 MAGGIO 2012.

ISTITUTO GEOGRAFICO MILITARE, CARTE No. 418 (PIEDIMONTE MATESE) - COD. 7640151408247
E No. 419 (SAN GIORGIO LA MOLARA) - COD. 7640151408248, SCALA 1:50,000

LEGENDA

-  ACCESSI E OPERE A PROGETTO
-  GALLERIE
-  AGGIORNAMENTO ELETTRODOTTO REC
-  AGGIORNAMENTO ELETTRODOTTO PONTELANDOLFO - BENEVENTO
-  AGGIORNAMENTO STAZIONE DI BENEVENTO - ELETTRODOTTO BENEVENTO II - FOGGIA
-  STAZIONI ELETTRICHE

SCALA

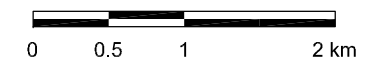


FIGURA 1.1a

INQUADRAMENTO TERRITORIALE