



Comuni di : Monteleone , Anzano e Sant'Agata
 Provincia di : Foggia
 Regione : Puglia

PROPRONENTE

I.V.P.C. S.r.l.
 Sede legale : 80121 Napoli (NA) - Via Santa Maria a Cappella Vecchio 11
 Sede Operativa : 83100 Avellino - Via Circumvallazione 108
 Indirizzo email : ivpc@ivpc.com
 Telefono : 081220351
 P.IVA : 0195548081






OPERA
PROGETTO PER IL RIFACIMENTO E POTENZIAMENTO DI UN PARCO EOLICO

OGGETTO
Intervisibilità Potenziale - SdP + Vincoli 42/2004 su Ortofoto

DATA : Settembre 2022 N°/CODICE ELABORATO : AP_07
 SCALA : 1:40.000

Tipologia : Formato : A1 Lingua : ITALIANO

I TECNICI

STUDIO INGEGNERIA ELETTRICA MEZZINA dott. ing. Antonio Via Tiberio Solis n.128 71016 San Severo (FG) Tel. 0882.228072 Fax 0882.212051 e-mail: info@studiomazzina.net web: www.studiomazzina.net	  
NOSTOI s.r.l. Dott.ssa Maria Grazia Liseno Tel. 0972.061259 Fax 0972.63694 E-Mail: mgliseno@nostoi.it	Dott. Nazario Di Lella Tel./Fax 0882.991704 cell. 328.3250902 E-Mail: gnoli.dilella@gmail.com
 Ing. Tommaso Monaco Tel. 0885.428850 Fax 0885.094045 E-Mail: ing.tommaso@studiotecnicomonaco.it	Geom. Matteo Occhiochiuso Tel. 328.5615292 E-Mail: matteo.occhiochiuso@virgilio.it
STUDIO FALCONE Ingegneria Ing. Antonio Falcone Tel. 0884.534378 Fax 0884.534378 E-Mail: antonio.falcone@studiofalcone.eu	Dott. Agr. Pasquale Fausto Milano Tel. 3478880757 E-Mail: mpfal@gmail.com

00	Settembre 2022	Emissione progetto definitivo	Studio Mezzina	IVPC s.r.l.
N° REVISIONE	DATA	OGGETTO DELLA REVISIONE	ELABORAZIONE	APPROVAZIONE

Proprietà e diritto del presente documento sono riservati - la riproduzione è vietata.

- Legenda**
- Aerogeneratori
 - Limiti Comunali Puglia
 - Limiti Comunali Campania
- Vincoli 42 / 2004**
- UCP - Geositi 100m
 - BP - Fiumi, torrenti, corsi d'acqua (150 m)
 - BP - Boschi
 - UCP - Aree Umide
 - Accadia - Deliceto
 - UCP - Valle del Cervaro, Bosco dell'Incoronata
 - BP_142_H
 - BP - Zone di Interesse Archeologico
 - UCP - Stratificazione Insediativa Rete Tratturi
 - BP - Zone gravate da Usi Civici
- Intervisibilità Stato di Progetto**
- Nessuna Intervisibilità
 - Area con Intervisibilità

