



Comuni di : Monteleone , Anzano e Sant'Agata
 Provincia di : Foggia
 Regione : Puglia

PROPRONENTE

I.V.P.C. S.r.l.
 Sede legale : 80121 Napoli (NA) - Sede Operativa : 83100 Avellino - Via Circumvallazione 108
 Indirizzo email: ivpc@ivpc.com
 Vico Santa Maria a Cappella 11 80121 Napoli
 Telefono: 0814.099548






OPERA
PROGETTO PER IL RIFACIMENTO E POTENZIAMENTO DI UN PARCO EOLICO

TITOLO ELABORATO :
INQUADRAMENTO DELL'AREA SU CTR

OGGETTO
 DATA : Settembre 2022 N° CODICE ELABORATO : SIA_04.2
 SCALA : 1:15.000

Tipologia : Formato : A1 Lingua : ITALIANO








I TECNICI

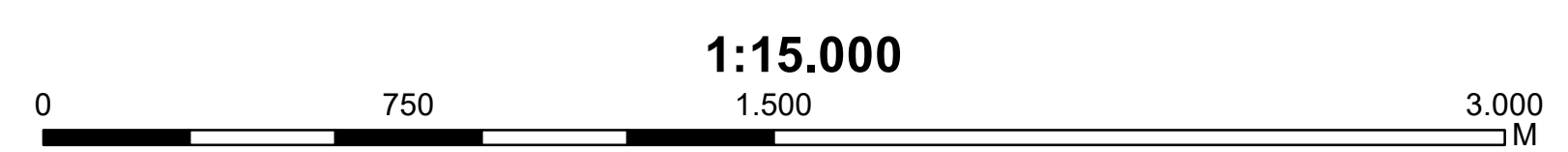
 STUDIO INGEGNERIA ELETTRICA MEZZINA dott. Ing. Antonio Via Tiberio Sola n.126 71016 San Severo (FG) Tel. 0882.228072 Fax 0882.243651 e-mail: info@studiodimezzina.net web: www.studiodimezzina.net	 Dott. Nazario Di Lella Tel./Fax: 0882.891704 cell. 328.325902 E-Mail: gdiella@gmail.com
 NOSTOI s.r.l. Dott.ssa Maria Grazia Liseno Tel. 0885.429850 Fax 0885.090485 E-Mail: mgliseno@nostoisrl.it	Geom. Matteo Occhiochiuso Tel. 328.5615292 E-Mail: matteo.occhiochiuso@virgilio.it
 STUDIO FALCONE Ingegneria Ing. Antonio Falcone Tel. 0884.534378 Fax 0884.534378 E-Mail: antonio.falcone@studiodifalcone.eu	Dott. Agr. Pasquale Fausto Milano Tel. 3478860757 E-Mail: mpfaul@gmail.com

00	Settembre 2022	Emissione progetto definitivo	Studio Mezzina	IVPC s.r.l.
N° REVISIONE	DATA	OGGETTO DELLA REVISIONE	ELABORAZIONE	APPROVAZIONE

Proprietà e diritto del presente documento sono riservati - la riproduzione è vietata.

Legenda

-  Impianto
-  Aerogeneratori
-  elettrodotto MT
-  Piste di Accesso
-  SSE esistente
-  Limiti Comunali Puglia
-  Limiti Comunali Campania



Sources: Esri, HERE, Garmin, Intermap, increment P Corp., GEBCO, USGS, FAO, NPS, NRCAN, GeoBase, IGN, Kadaster NL, Ordnance Survey, Esri Japan, METI, Esri China (Hong Kong), (c) OpenStreetMap contributors, and the GIS User Community