SEZIONE A-A' - Scala 1:50

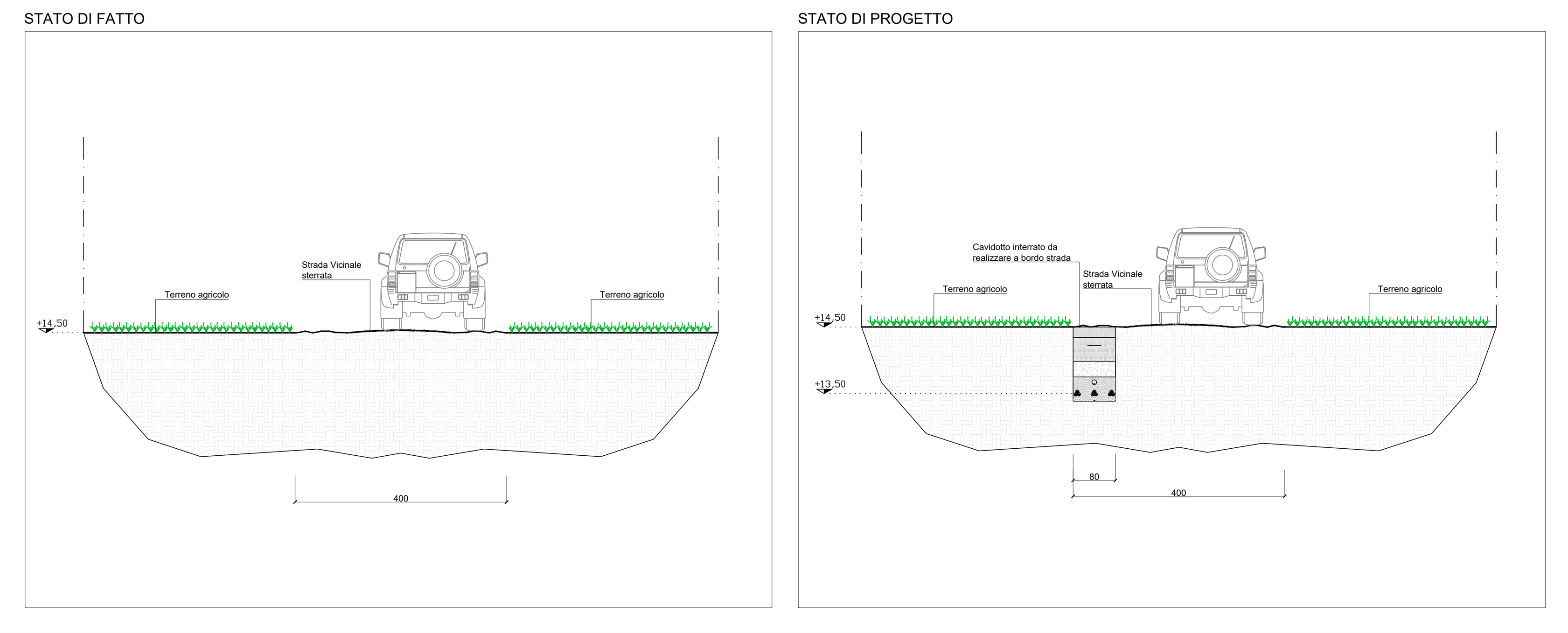

SEZIONE D-D' - Scala 1:50

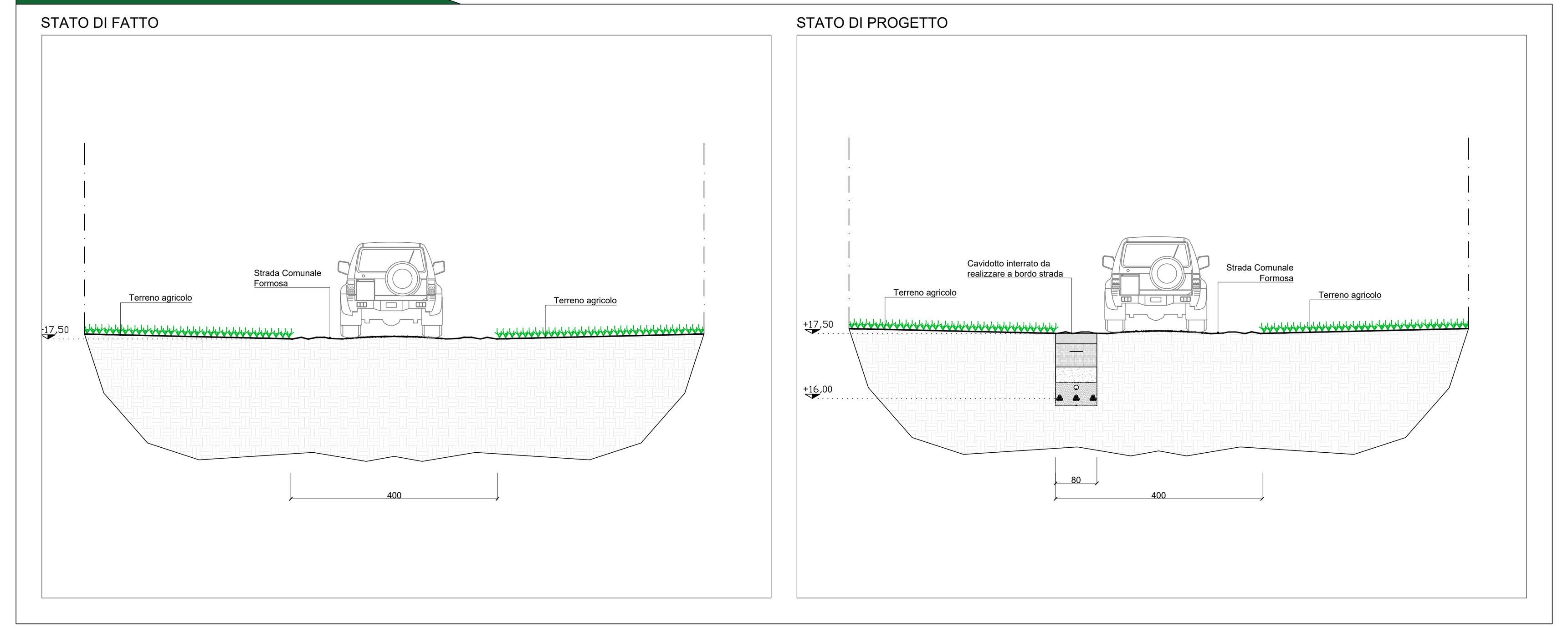

SEZIONE R-R' - Scala 1:50

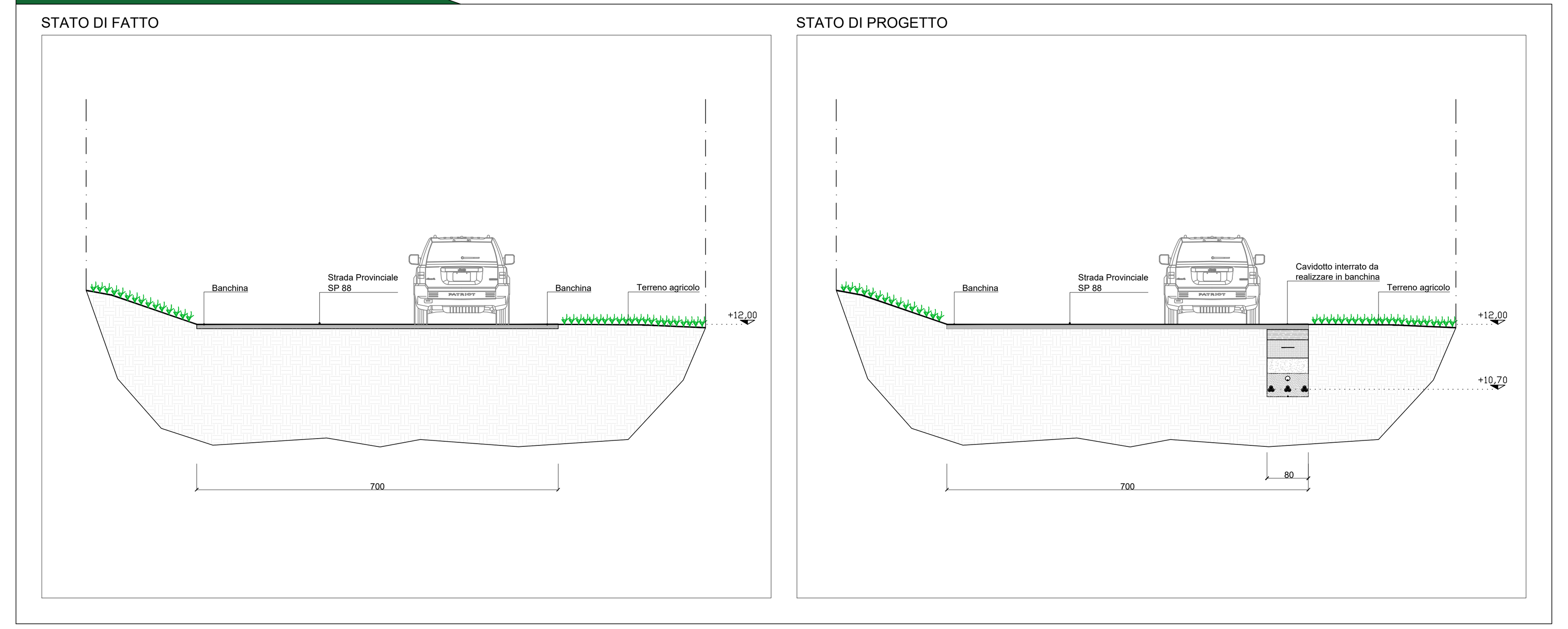

SEZIONE B-B' - Scala 1:50

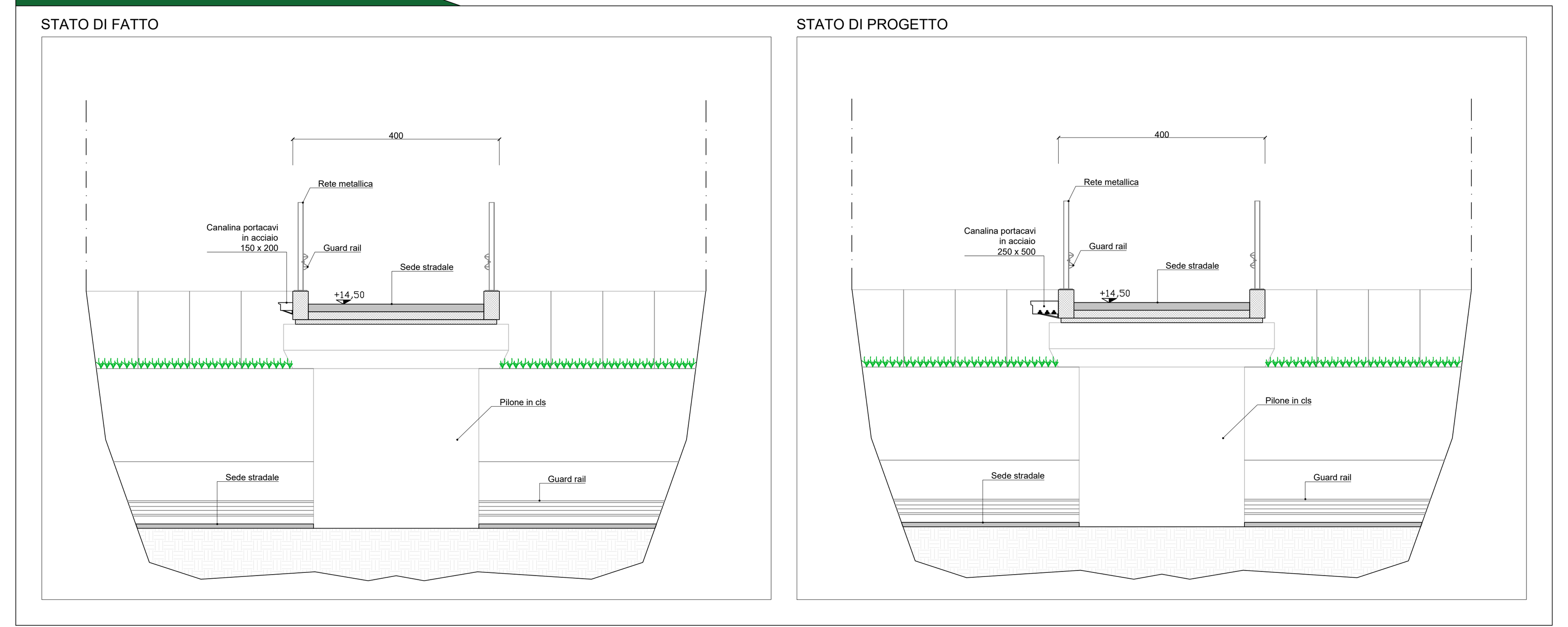

SEZIONE E-E' - Scala 1:50

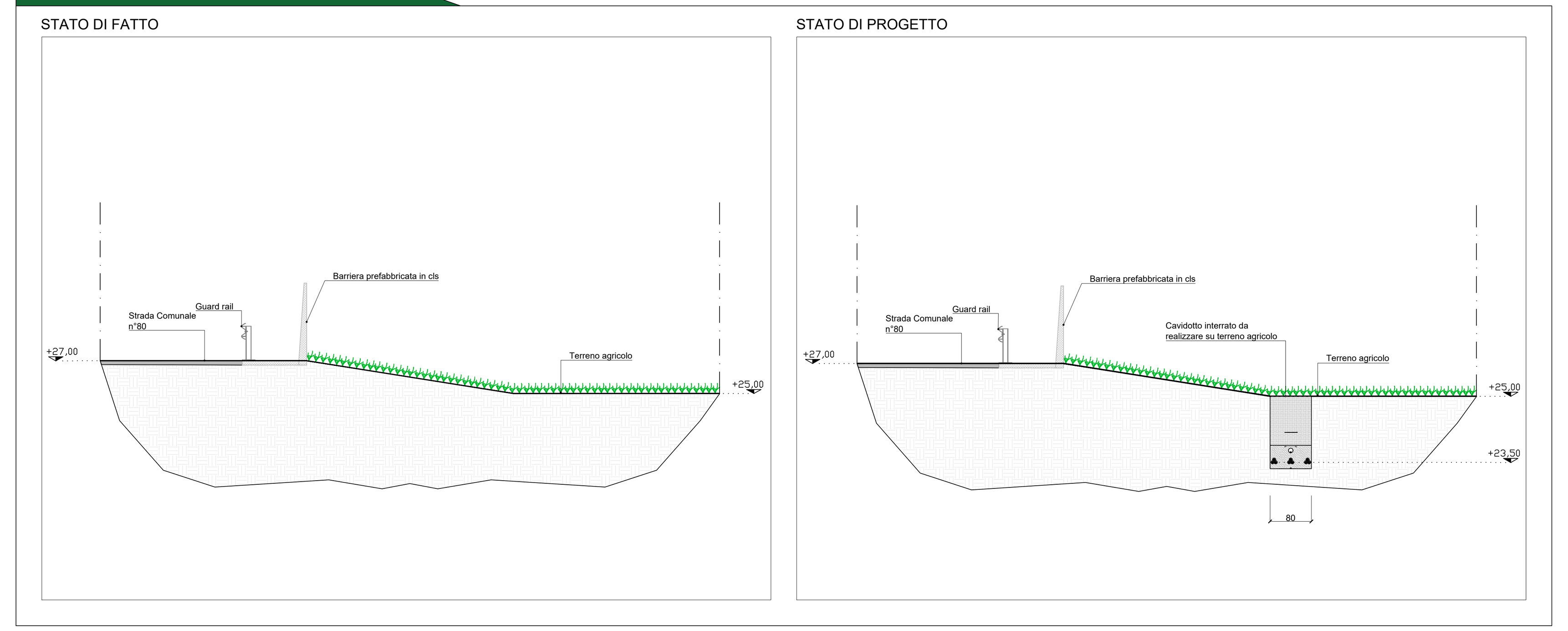

SEZIONE S-S' - Scala 1:50

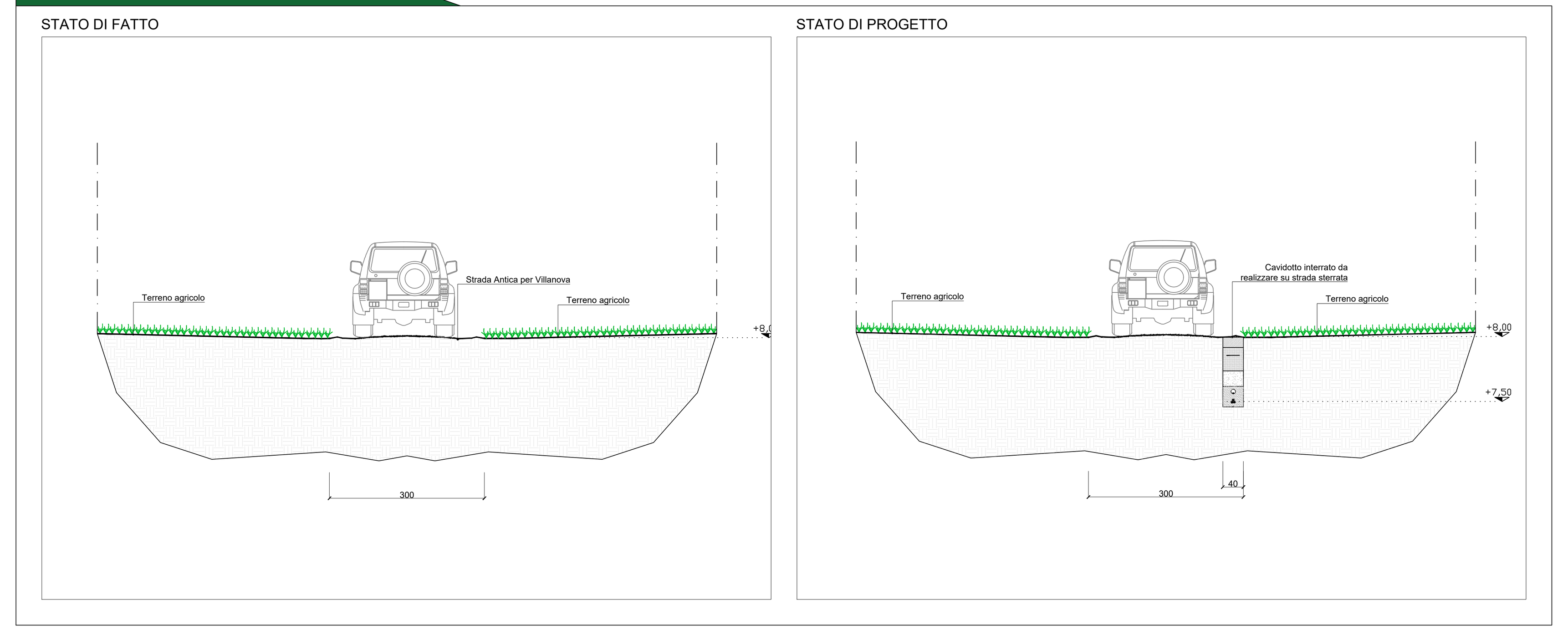

SEZIONE C-C' - Scala 1:50

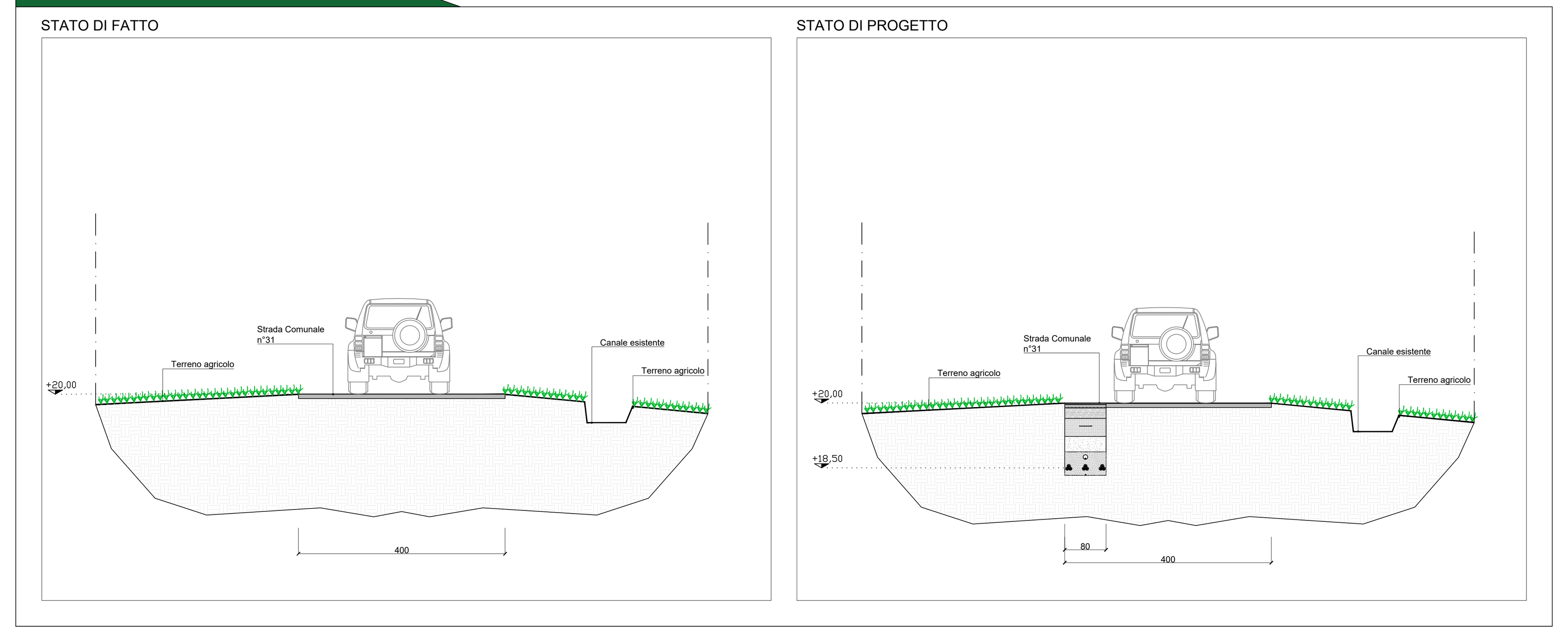

SEZIONE F-F' - Scala 1:50

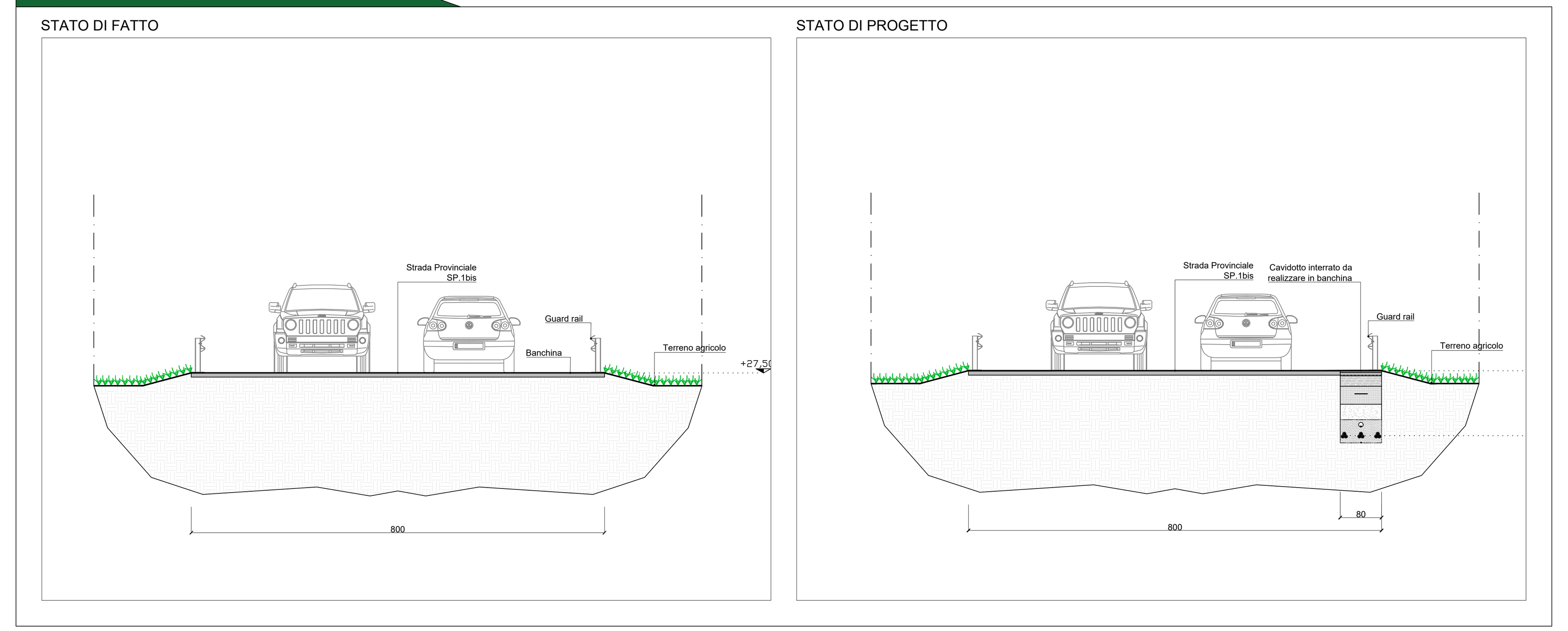

SEZIONE T-T' - Scala 1:50

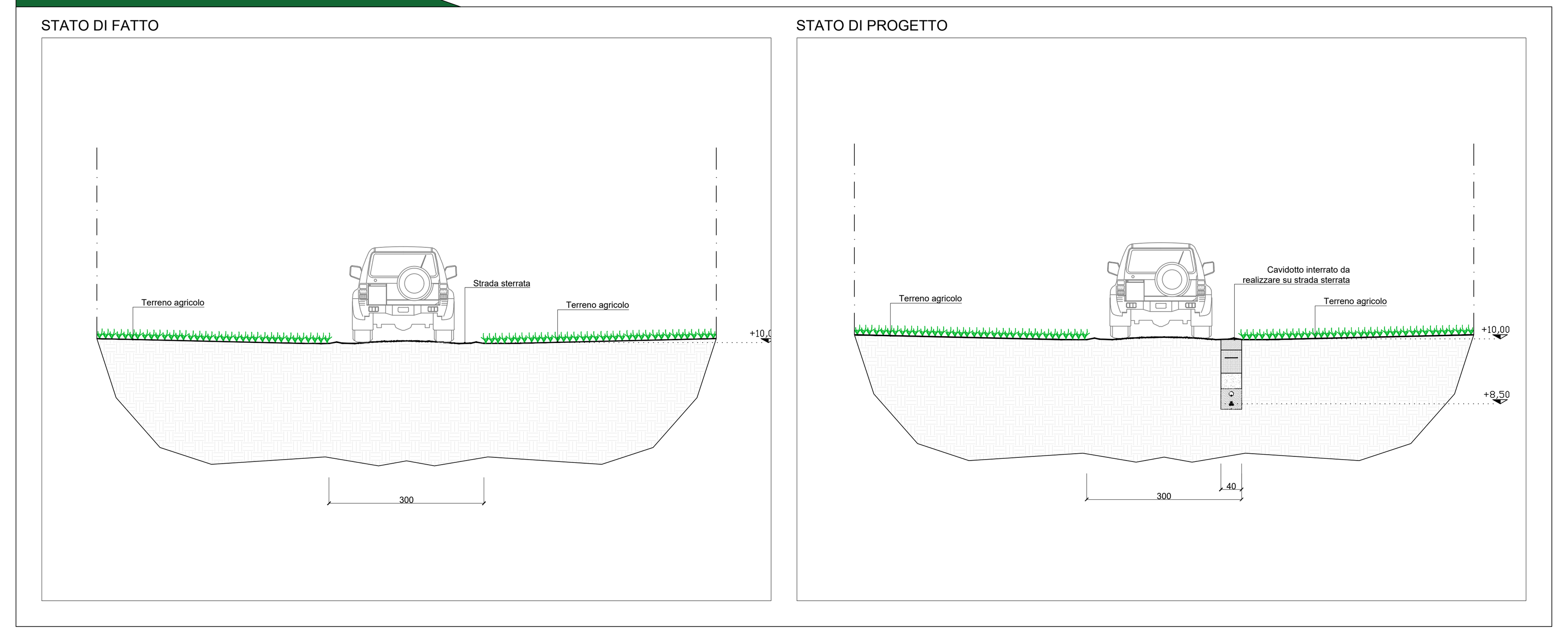

Inquadramento su base CTR - Scala 1:5.000

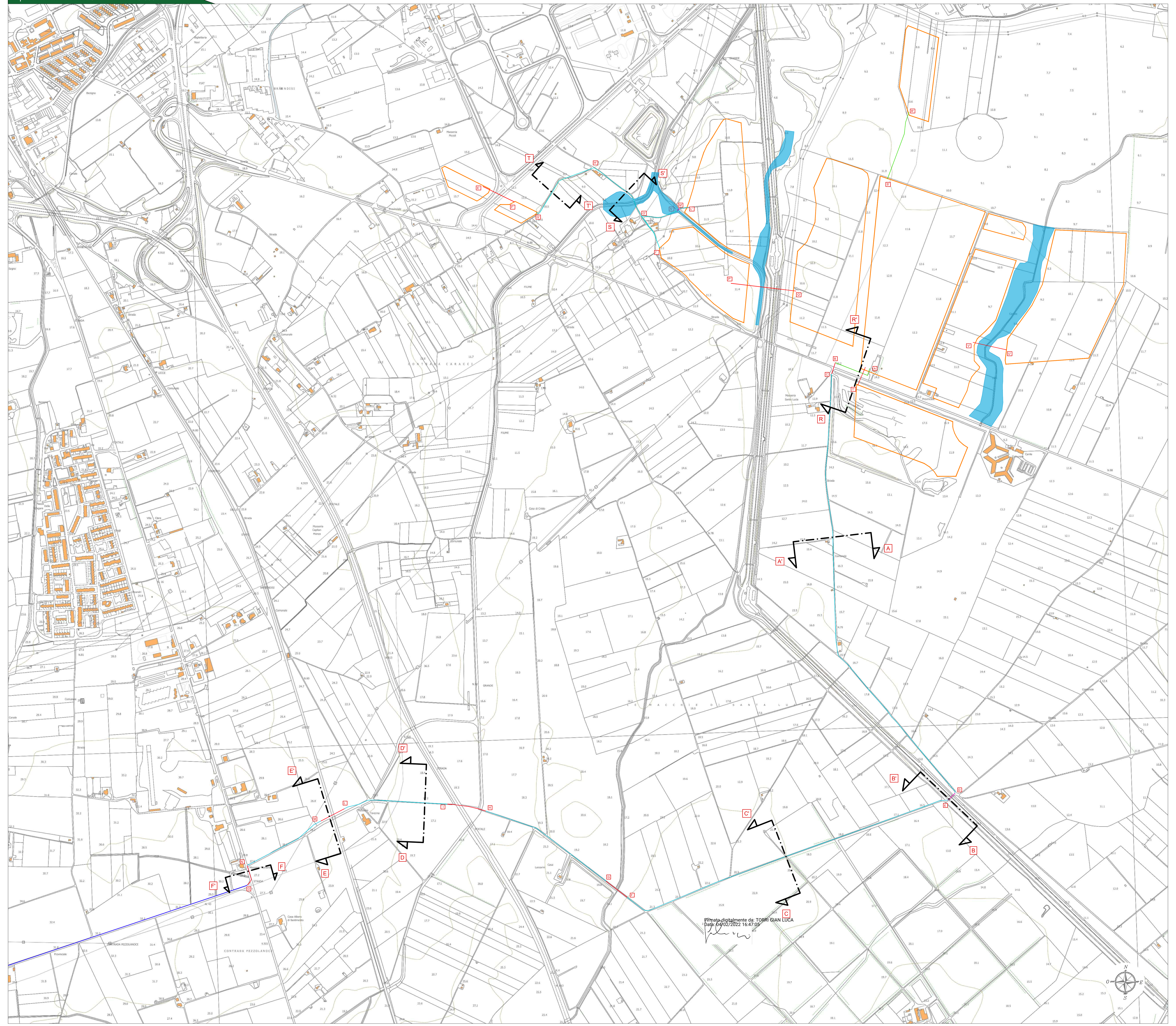

ANALISI DEL PERCORSO CAVIDOTTO MT 30 kV

Tratto	Tipologia	Denominazione	L (m)
A-B	Terreno agricolo	-	165
B-C	TOC su Strada	Provinciale SP. 88	45
C-D	Strada	Vicinale Sterrata	1780
D-E	Canalina ancorata	-	40
E-F	Strada	Comunale n. 31	1330
F-G	TOC su Strada	Comunale Formosa	100
G-H	Strada	Comunale Formosa	545
H-I	TOC su Strada	Comunale Formosa	150
I-L	Strada	Comunale Formosa	405
L-M	TOC su Terreno agricolo	-	100
M-N	Strada	Comunale n. 80	335
N-O	TOC su Strada	Provinciale SP. 1bis	85
O-P	Strada	Provinciale SP. 43	3580
P-Q	TOC su Strada	Provinciale SP. 43	100
Q-R	Strada	Provinciale SP.43	120
R-S	Strada	Comunale n. 69	165
S-T	TOC su Strada	Comunale n. 69	50
T-U	Strada	Comunale n. 69	560
U-V	Strada	Comunale n. 69	1010
V-Z	TOC su Strada	Comunale n. 69	50
Z-X	Strada	Comunale n. 69	160
X-Y	Strada	Comunale per San Donaci	125
Y-W	Terreno agricolo	-	185
W-K	Strada	Comunale per Schiavoni	60
K-A'	Terreno agricolo	-	410
A'-B'	Strada	Vicinale Sterrata	440
		Totale percorso cavidotto MT	12095

ANALISI DEL PERCORSO CAVIDOTTO DI COLLEGAMENTO

Tratto	Tipologia	Denominazione	L (m)
E'-F'	TOC su Strada	Comunale-Viale Archimede	135
G'-H'	Strada	Vicinale Sterrata	300
H'-I'	Strada	Strada Antica per Villanova	410
L'-M'	Strada	Vicinale Sterrata	30
M'-N'	Canalina ancorata	-	20
N'-O'	Strada	Vicinale Sterrata	140
O'-I'	Strada	Strada Antica per Villanova	145
P'-Q'	TOC su Terreno agricolo	-	250
R'-S'	Terreno Agricolo	-	275
U'-V'	TOC su Terreno agricolo	-	135
T'-A'	TOC su Strada	Provinciale SP. 88	80
		Totale percorso cavidotto MT	1920

ANALISI DEL PERCORSO CAVIDOTTO AT 30 kV

Tratto	Tipologia	Denominazione	L (m)
C'-D'	Terreno agricolo	-	885
		Totale percorso cavidotto MT	885

Legenda generale

- Area impianto fotovoltaioco a realizzarsi
- Cavidotto di connessione MT a realizzarsi
- Cavidotto di connessione MT tra i lotti a realizzarsi
- Cavidotto di connessione AT a realizzarsi
- Cavidotto 150 kV a realizzarsi
- Stazione elettrica Terna esistente
- Stazione Ampliamento Terna a realizzarsi
- Stazione Smistamento Terna a realizzarsi
- Stazione di elevazione MT/AT a realizzarsi
- Stallo utente a realizzarsi

Comune di BRINDISI - KeyPlan

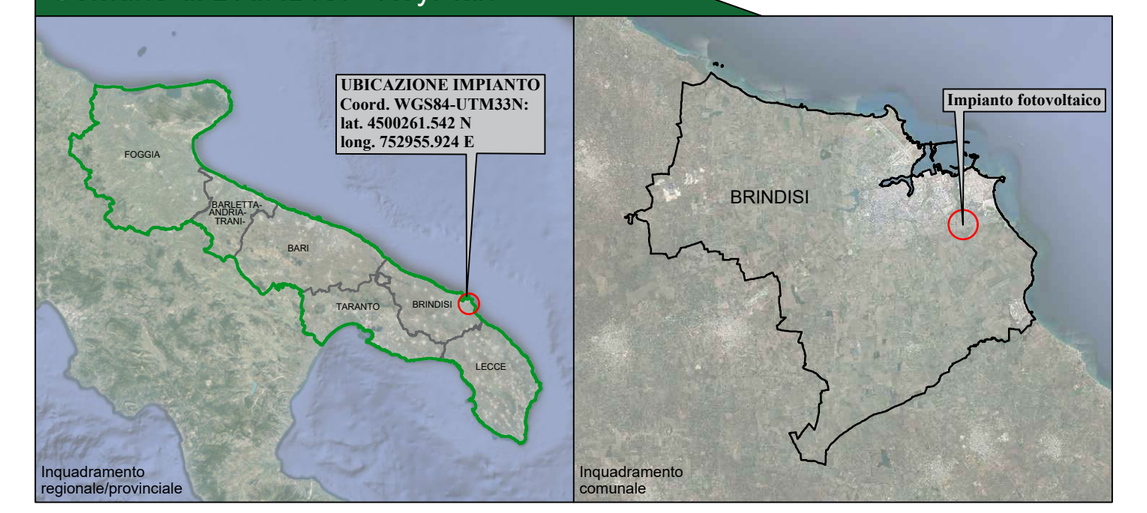

CITTA' DI BRINDISI

REGIONE PUGLIA

IMPIANTO FOTOVOLTAICO "*CONTESSA*"

della potenza di 100,00 MW in immissione e 109,46 MW in DC

PROGETTO DEFINITIVO

COMMITTENTE:
3Più Energia S.r.l.
Via Aldo Moro 28
25043 Breno (BS)
P.IVA 04230070981

PROGETTAZIONE:
TÈKNE srl
Via Vincenzo Gioberti, 11 - 76123 ANDRIA
Tel +39 0883 553714 - 552841 - Fax +39 0883 552915
www.gruppotekne.it e-mail: contatti@gruppotekne.it

PROGETTISTA:
Ing. Renato Pertuso
(Direttore Tecnico)

LEGALE RAPPRESENTANTE:
dott. Renato Mansi

PD
PROGETTO DEFINITIVO

CAVIDOTTO DI CONNESSIONE - PERCORSO ED OPERE DA REALIZZARE SU BASE CTR

Tavola:	AR07.2.2
Filename:	TKA690-PD-AR07.2-AR08-Cavidotto di connessione e Interferenze-R0.dwg
Protocollo Tekne:	TKA690

Data 1°emissione:	Redatto:	Verificato:	Approvato:	Scala:
Luglio 2021	G.PISANI	G.PERTOSO	R.PERTUSO	1:5.000 1:50
n° revisione 1				
2				
3				
4				