SEZIONE G-G' - Scala 1:50

STATO DI FATTO

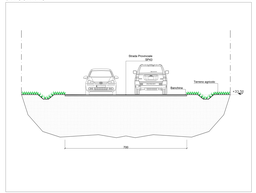

STATO DI PROGETTO

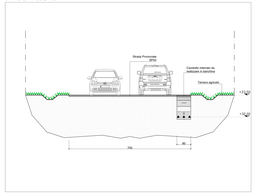

SEZIONE L-L' - Scala 1:50

STATO DI FATTO

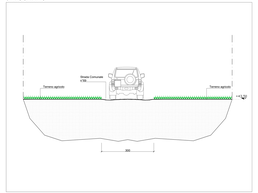

STATO DI PROGETTO

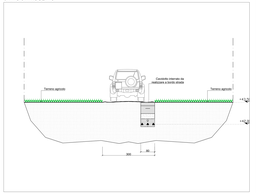

SEZIONE O-O' - Scala 1:50

STATO DI FATTO

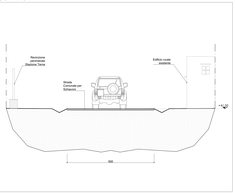

STATO DI PROGETTO

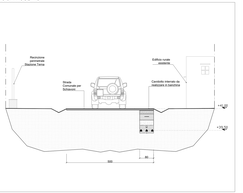

SEZIONE H-H' - Scala 1:50

STATO DI FATTO

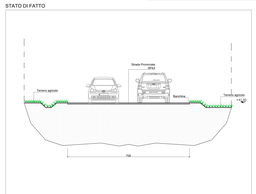

STATO DI PROGETTO

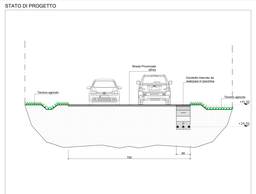

SEZIONE M-M' - Scala 1:50

STATO DI FATTO

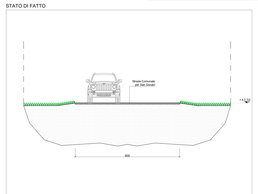

STATO DI PROGETTO

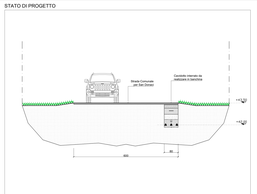

SEZIONE P-P' - Scala 1:50

STATO DI FATTO

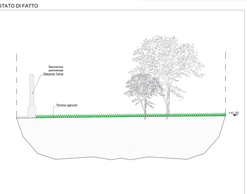

STATO DI PROGETTO

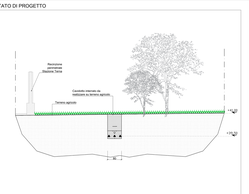

SEZIONE I-I' - Scala 1:50

STATO DI FATTO

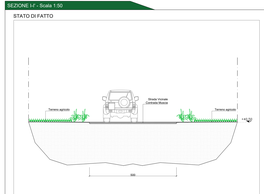

STATO DI PROGETTO

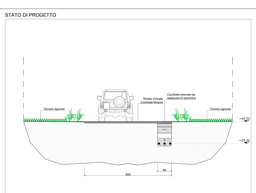

SEZIONE N-N' - Scala 1:50

STATO DI FATTO

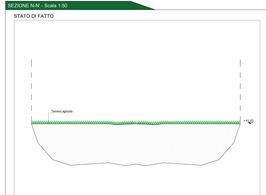

STATO DI PROGETTO

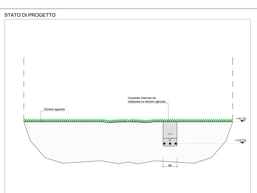

SEZIONE Q-Q' - Scala 1:50

STATO DI FATTO

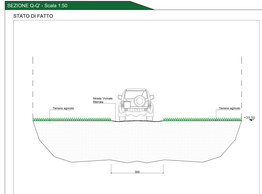

STATO DI PROGETTO

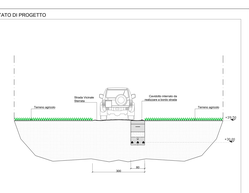

Inquadramento su base CTR - Scala 1:5.000

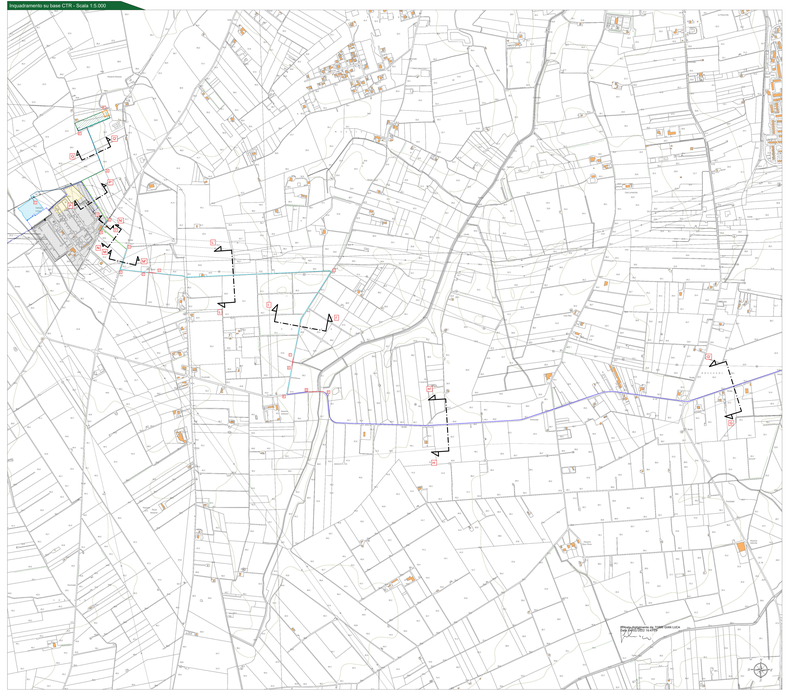

AREA DI DEL PERCORSO CAVIDOTTO 36° 36 kV

Tratto	Tipologia	Denominazione	Lung.
1-2	Terreno agricolo		88
2-3	Viottolo Rurale	Provinciale 87 - 88	70
3-4	Strada	Comale Bennola	150
4-5	Cavalca provinciale		20
5-6	Strada	Comunale n. 2	100
6-7	Strada	Comunale n. 2	100
7-8	Viottolo Rurale	Comunale Cerano	50
8-9	Strada	Comunale Cerano	100
9-10	Strada	Comunale Cerano	100
10-11	Viottolo Rurale	Comunale n. 2 - 88	50
11-12	Strada	Provinciale 87 - 88	50
12-13	Strada	Provinciale 87 - 88	50
13-14	Strada	Provinciale 87 - 88	50
14-15	Strada	Comunale n. 2 - 88	50
15-16	Strada	Comunale n. 2 - 88	50
16-17	Strada	Comunale n. 2 - 88	50
17-18	Strada	Comunale n. 2 - 88	50
18-19	Strada	Comunale n. 2 - 88	50
19-20	Strada	Comunale n. 2 - 88	50
20-21	Strada	Comunale n. 2 - 88	50
21-22	Strada	Comunale n. 2 - 88	50
22-23	Terreno agricolo		50
23-24	Strada	Comunale per Brindisi	50
24-25	Terreno agricolo		200
25-26	Terreno agricolo		200
26-27	Strada	Comale Bennola	50
		Totale percorso cavidotto 36° kV	2.000

AREA DI DEL PERCORSO CAVIDOTTO COLLEGAMENTO

Tratto	Tipologia	Denominazione	Lung.
27-28	27-28	Terreno agricolo	50
28-29	28-29	Strada	Comunale Fiale Antonucci	50
29-30	29-30	Strada	Comale Bennola	50
30-31	30-31	Strada	Strada Anita per Mesagne	50
31-32	31-32	Strada	Comale Bennola	50
32-33	32-33	Cavalca provincia		20
33-34	33-34	Strada	Comale Bennola	50
34-35	34-35	Strada	Strada Anita per Mesagne	50
35-36	35-36	100 m Strada	Comunale Cerano	100
36-37	36-37	Terreno agricolo		50
37-38	37-38	100 m Terreno agricolo		100
38-39	38-39	Strada	Comunale n. 2 - 88	50
39-40	39-40	100 m Strada	Provinciale 87 - 88	50
40-41	40-41	Strada	Provinciale 87 - 88	50
41-42	41-42	Strada	Comunale n. 2 - 88	50
42-43	42-43	Strada	Comunale n. 2 - 88	50
43-44	43-44	Strada	Comunale n. 2 - 88	50
44-45	44-45	Strada	Comunale n. 2 - 88	50
45-46	45-46	Strada	Comunale n. 2 - 88	50
46-47	46-47	Strada	Comunale per San Donato	50
47-48	47-48	Terreno agricolo		50
48-49	48-49	Strada	Comunale per Brindisi	50
49-50	49-50	Terreno agricolo		200
50-51	50-51	Terreno agricolo		200
51-52	51-52	Strada	Comale Bennola	50
		Totale percorso cavidotto 36° kV	1.500

AREA DI DEL PERCORSO CAVIDOTTO 36° kV

Tratto	Tipologia	Denominazione	Lung.
53-54	Terreno agricolo		50
		Totale percorso cavidotto 36° kV	50

Legenda generale

- Area impianto fotovoltaico a realizzare
- Cavidotto di connessione MT a realizzare
- Cavidotto di connessione MT tra cabina a realizzare
- Cavidotto di connessione AT a realizzare
- Cavidotto 150 kV a realizzare
- Stazione elettrica Terna esistente
- Stazione Ampliamento Terna a realizzare
- Stazione Stralciamento Terna a realizzare
- Stazione di elevazione MT/AT a realizzare
- Area cantiere a realizzare
- Sorgente

Comune di BRINDISI - Key Plan

CITTA' DI BRINDISI

REGIONE PUGLIA

IMPIANTO FOTOVOLTAICO "CON TESSA"

DI POTENZA DI 100 MW DC E POTENZA DI 100 MW AC IN DC

PROGETTO DEFINITIVO

ENI Energy S.r.l.
Piazza Ezio Vanoni, 1
20097 San Donato Milanese
(MI) - Italy

PROGETTAZIONE

TEKNE Società di Ingegneria S.r.l.
Via Ugo Bassi, 4 - 24122 Bergamo
P. IVA 03811410163 - REA - Bg 394843
www.tekne.it - info@tekne.it

PROGETTISTA
Ing. Giovanni Lo Monaco
Ordine Ingegneri Bergamo n. 2100

LEGALE RAPPRESENTANTE
Ing. Nicola Venuti

PD

PROGETTO DEFINITIVO

CAVIDOTTO DI CONNESSIONE - PERCORSO ED OPERE DA REALIZZARE SU BASE CTR

AR07.2.3

Rif. Cartografico: Foglio 2021

Scala	Data	Aggiornamento	Aggiornamento	Aggiornamento
1:5.000	0-Emissione	1-Aggiornamento	2-Aggiornamento	3-Aggiornamento

Data: 1:5.000 - 1:200

Formato: 420x594 (A2)

Rif. Elaborato: TKA690

Rev. Codice Data Descrizione Redatto Verificato Approvato
0 0 0 0
1 1 1 1
2 2 2 2
3 3 3 3