TERNA S.p.A.

Viale Egidio Galbani, 70 - 00156 Roma

REALIZZAZIONE DI OPERE PER LA CONNESSIONE ALLA RTN
DEGLI IMPIANTI DI PRODUZIONE DI ENERGIA ELETTRICA
DA FONTE SOLARE PER COMPLESSIVI 36 MW
UBICATI IN COMUNE DI SAN NICOLO' D'ARCIDANO (OR) SARDEGNA SUD
alle Contrade: Terra Ziringonis, Snc; Coddu Fagoni, Snc.

PROGETTO DEFINITIVO
POTENZIAMENTO LINEA RTN 150 kV
GUSPINI - PABILLONIS
dal Sostegno n. 25 al sostegno n. 40 alla nuova CP Pabillonis in cavo interrato

Codice Pratica: 090016685

Tipo: PLANIMETRIA CASTALE
con fasce DPA e APA

Scala 1: 2000

Elaborato:
TAV. 02

Formato: 297x4383

Foglio: 1

Richiedente:

GC SNARC S.r.l.
Piazza Walther Von Vogelweide
8 - 39100 Bolzano

Ingegneria elettrica:

Giovanni Barlotti

Ing. Giovanni BARLOTTI
Via C. Carducci, 33
84047- Capaccio (SA)
g.barlotti@yahoo.it
giovanni.barlotti@ordingsa.it

ORDINE DEGLI INGEGNERI PROVINCIA DI SALERNO
INGEGNERE
GIOVANNI
BARLOTTI
ALBO N.
2905

Estremi per il benestare di Terna:

Terna Rete Italia
TERNA GROUP

Rev. n°	Data	Descrizione	Redatto	Controllato	Approvato
00	24.05.2021	1ª Emissione - presentazione per benestare Terna	Giovanni Barlotti		
01	19.03.2022	Revisione - benestare Terna	Giovanni Barlotti		

⊸○	Confine comunale
—	Asse linea (potenziamento elettrodotto)
◎	Sostegno invariato
◎—	Elettrodotto da demolire
☒	Nuovo sostegno
—	Linea MT E-Distr.
DPA DPA	Vedi relazione CEM
◎	TR (...) vecchia numerazione

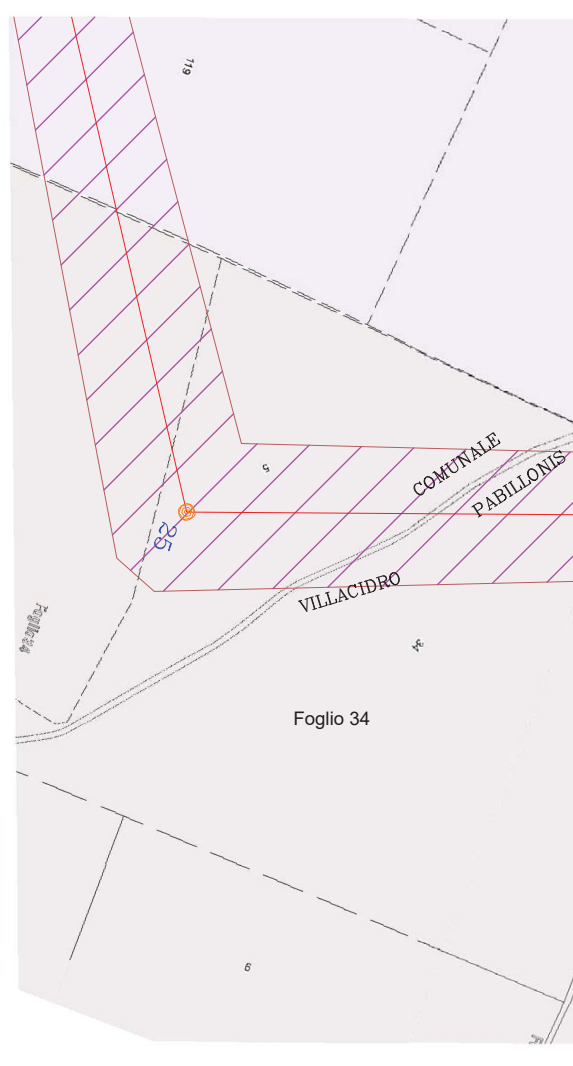
119
5
COMUNALE
PABILLONIS
25
VILLACIDRO
34
Foglio 34
8

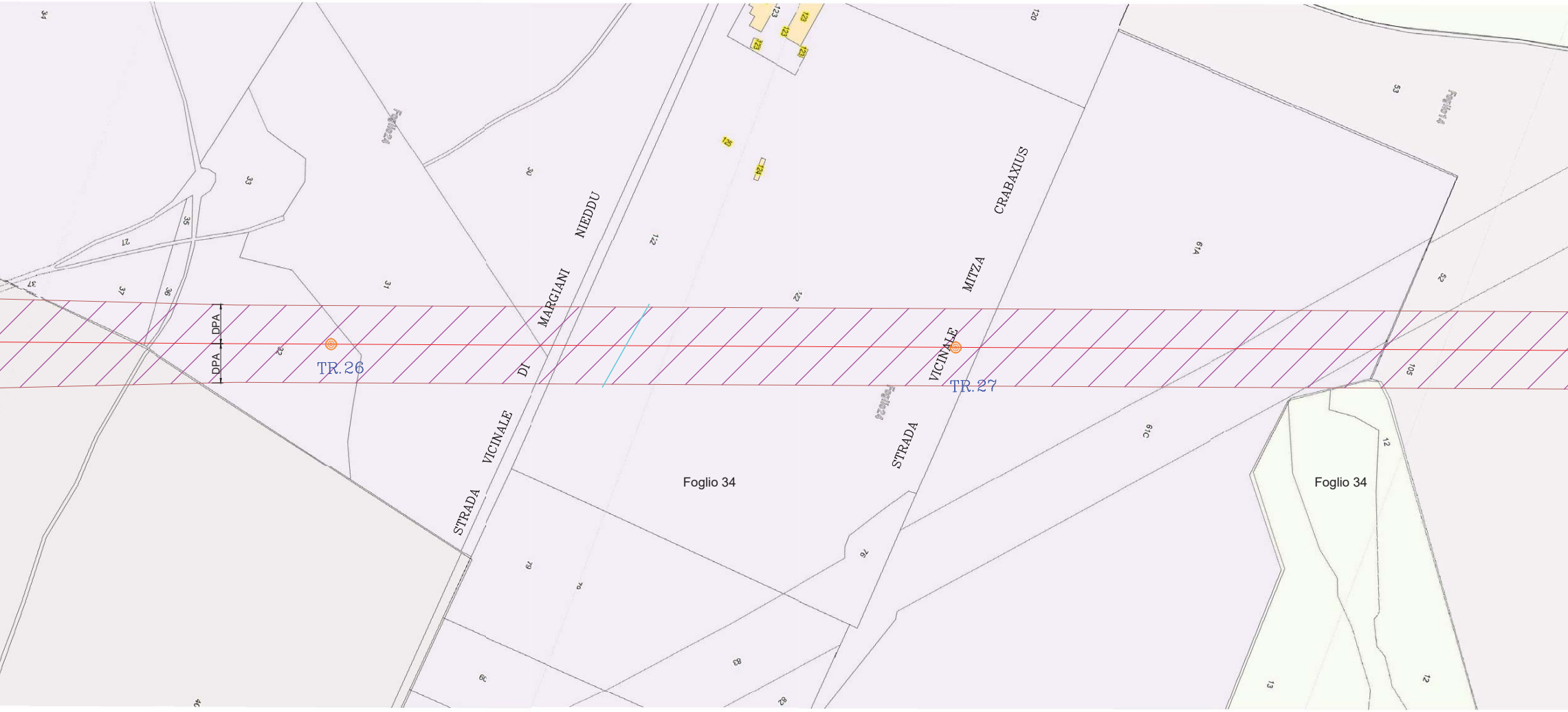
34
Foglio24
33
35
27
37
36
37
31
30
STRADA VICINALE DI MARGIANI NIEDDU
32
DPA
DPA
TR.26
123
123
123
123
125
124
122
122
120
STRADA VICINALE MITZA CRABAXIUS
TR.27
Foglio24
Foglio 34
Foglio 34
53
Foglio14
61A
52
105
61C
12
12
13
76
79
78
83
82
88
40

COMUNE DI S. GAVINO

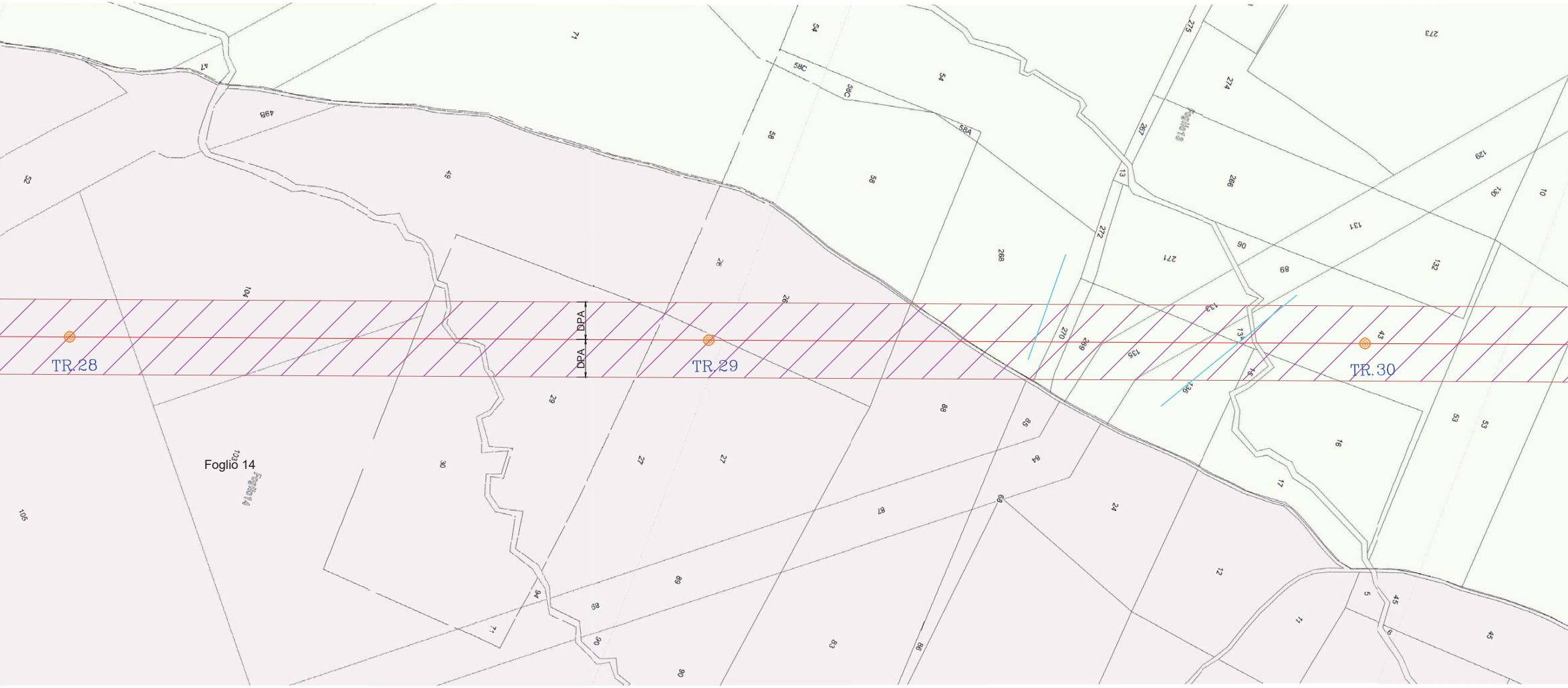
TR.28
TR.29
TR.30
DPA
DPA
Foglio 14
Foglio 14
Foglio 15

COMUNE DI S. GAVINO

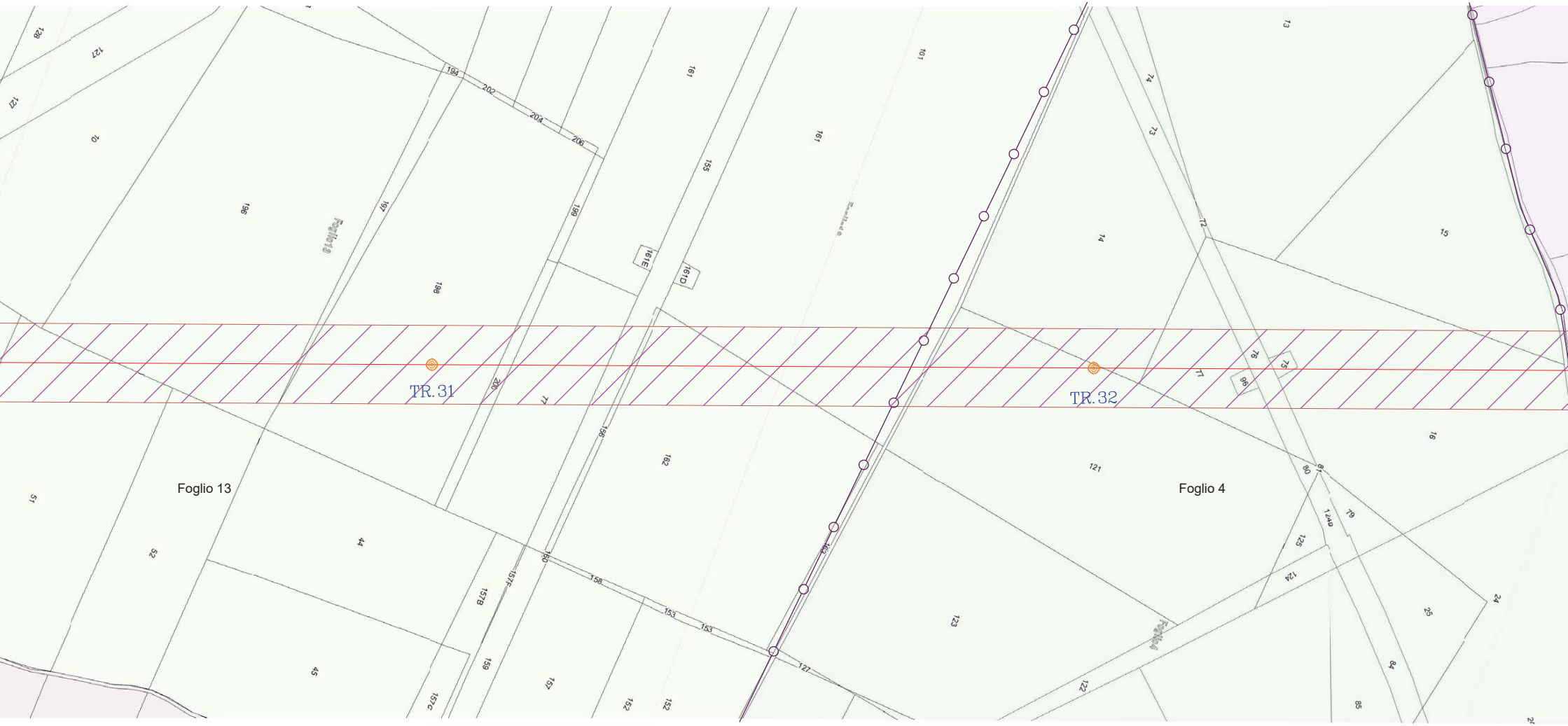
TR.31
TR.32
Foglio 13
Foglio 4

COMUNE DI S. GAVINO SCALA 1:2000

COMUNE DI PABILLONIS SCALA 1:2000

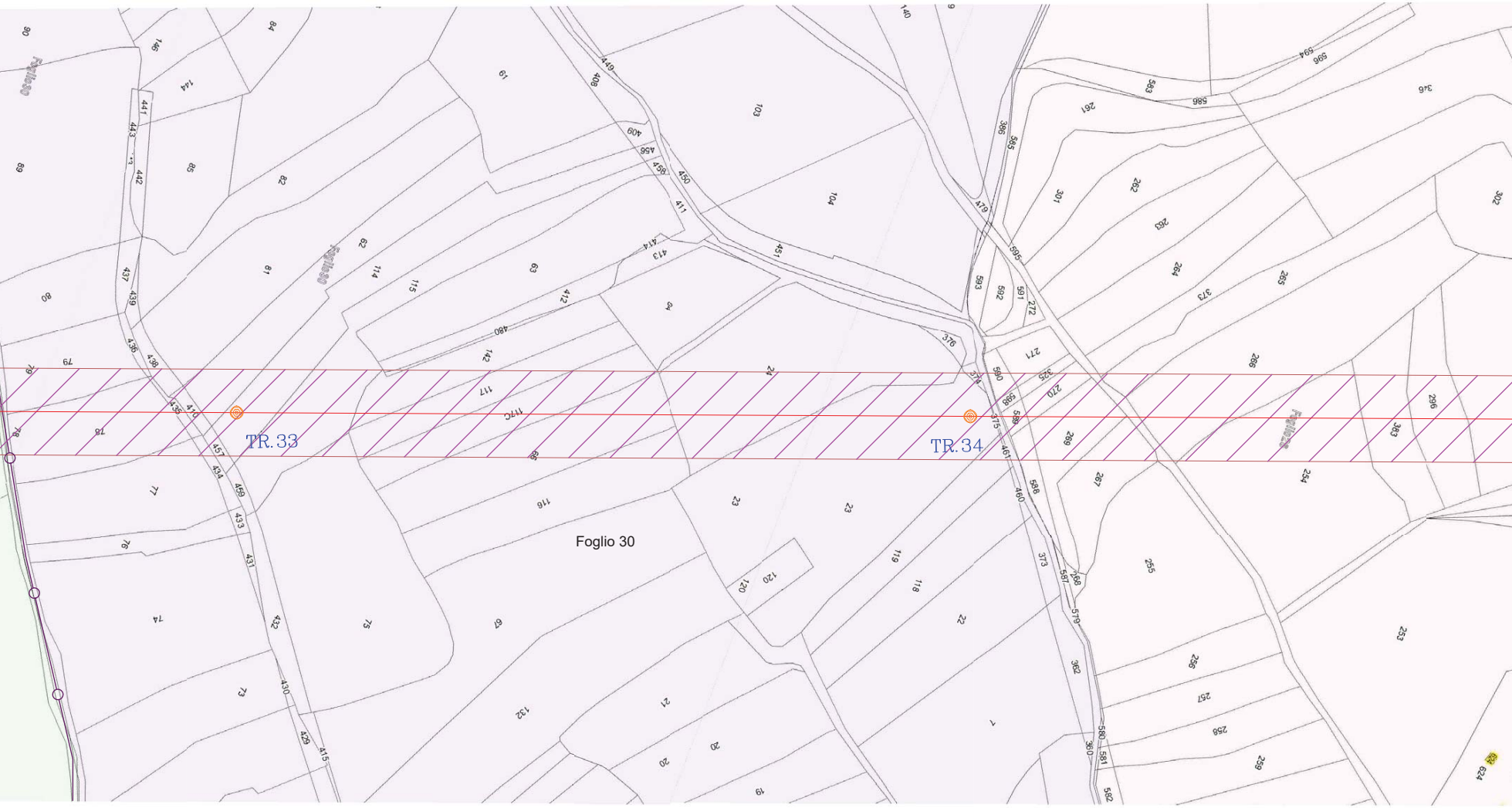
TR.33
TR.34
Foglio 30

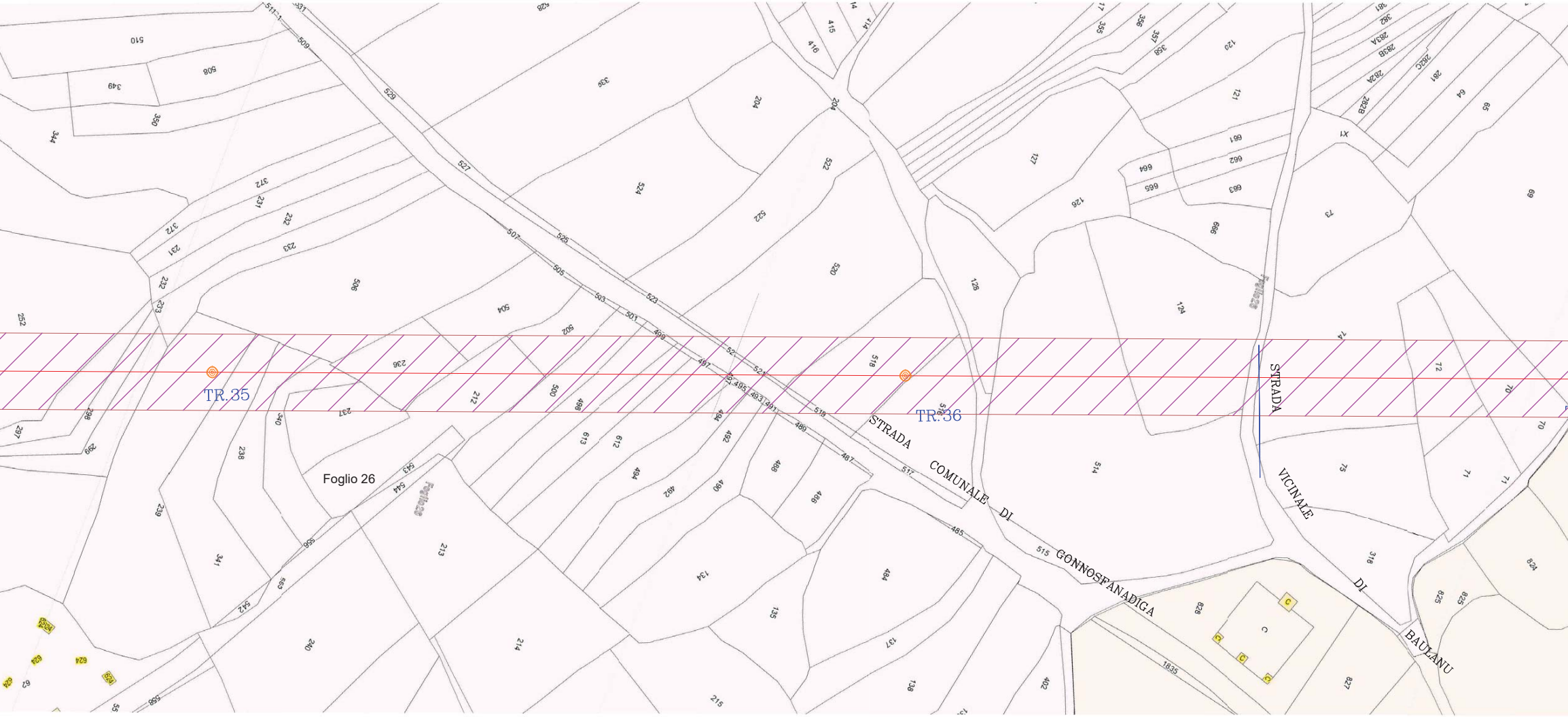
TR.35
TR.36
Foglio 26
STRADA COMUNALE DI GONNOSFANADIGA
STRADA VICINALE DI BAULANU
510
508
349
350
344
372
231
232
233
252
506
504
502
500
498
236
237
212
238
239
240
340
341
298
299
297
213
214
215
613
612
494
492
490
488
486
484
134
135
136
137
138
402
509
529
527
525
507
505
503
501
499
497
495
493
491
489
487
485
523
521
519
517
515
513
516
518
520
522
524
526
528
530
204
414
415
416
127
126
128
124
120
121
661
662
663
664
665
666
355
356
357
358
381
382
283A
283B
282A
282B
282C
281
64
65
69
73
74
72
70
71
75
318
824
825
827
828
1835
543
544
542
556
563
558
C

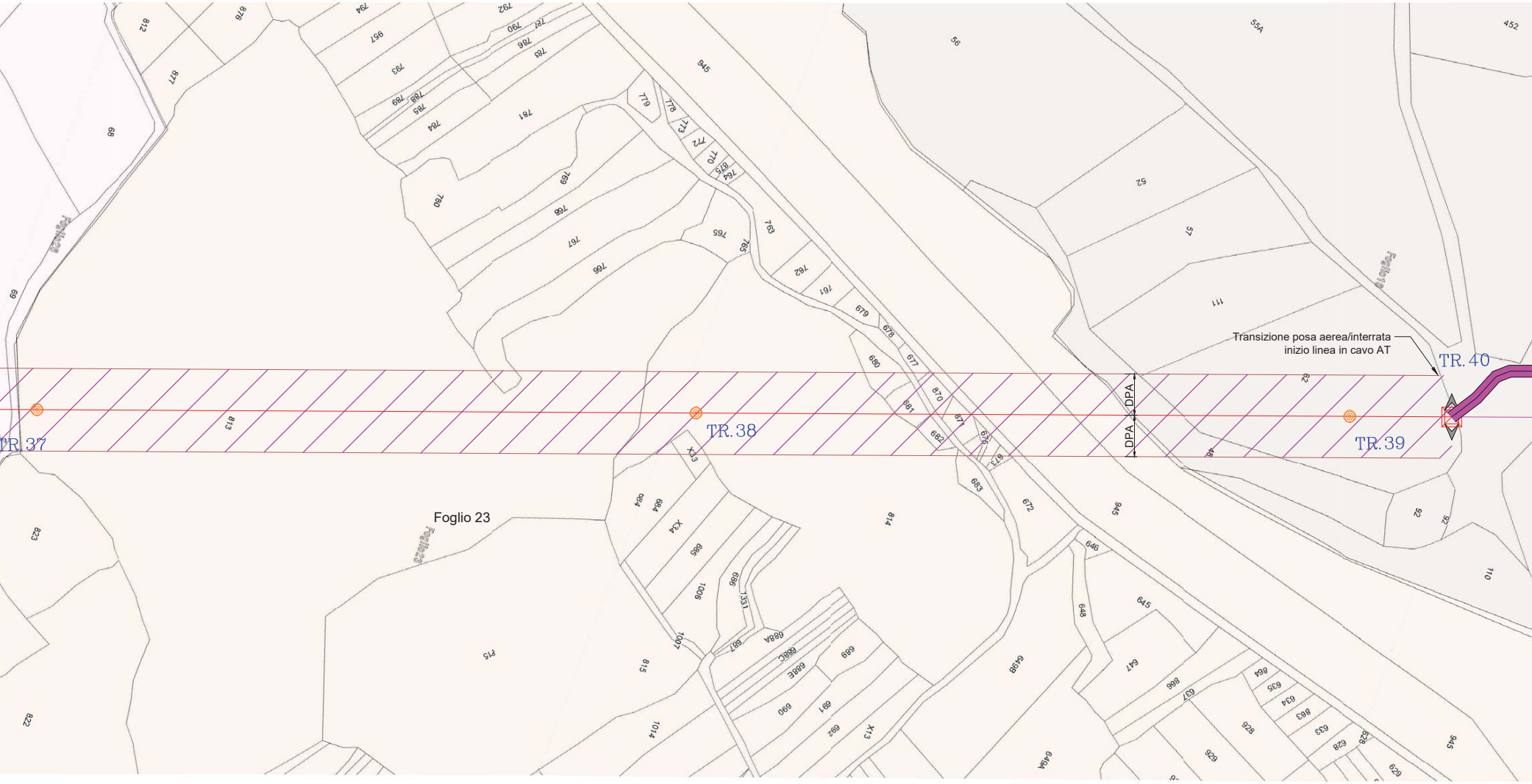
Transizione posa aerea/interrata
inizio linea in cavo AT
TR. 37
TR. 38
TR. 39
TR. 40
DPA
DPA
Foglio 23
Foglio 23
Foglio 23
Foglio 9
813
814
815
945
56
55A
452
52
57
111
92
110
779
778
773
772
770
875
764
763
762
761
765
766
767
768
769
780
781
784
785
788
789
793
957
790
786
783
787
792
794
876
812
877
68
69
823
822
679
678
677
680
681
870
871
682
676
673
683
672
646
645
648
647
684
X33
X34
685
1006
686
1331
1007
687
688A
688C
688E
689
690
691
692
X13
1014
F15
649B
649A
866
637
928
929
664
635
634
863
633
628
629

COMUNE DI PABILLONIS

SCALA 1:2000

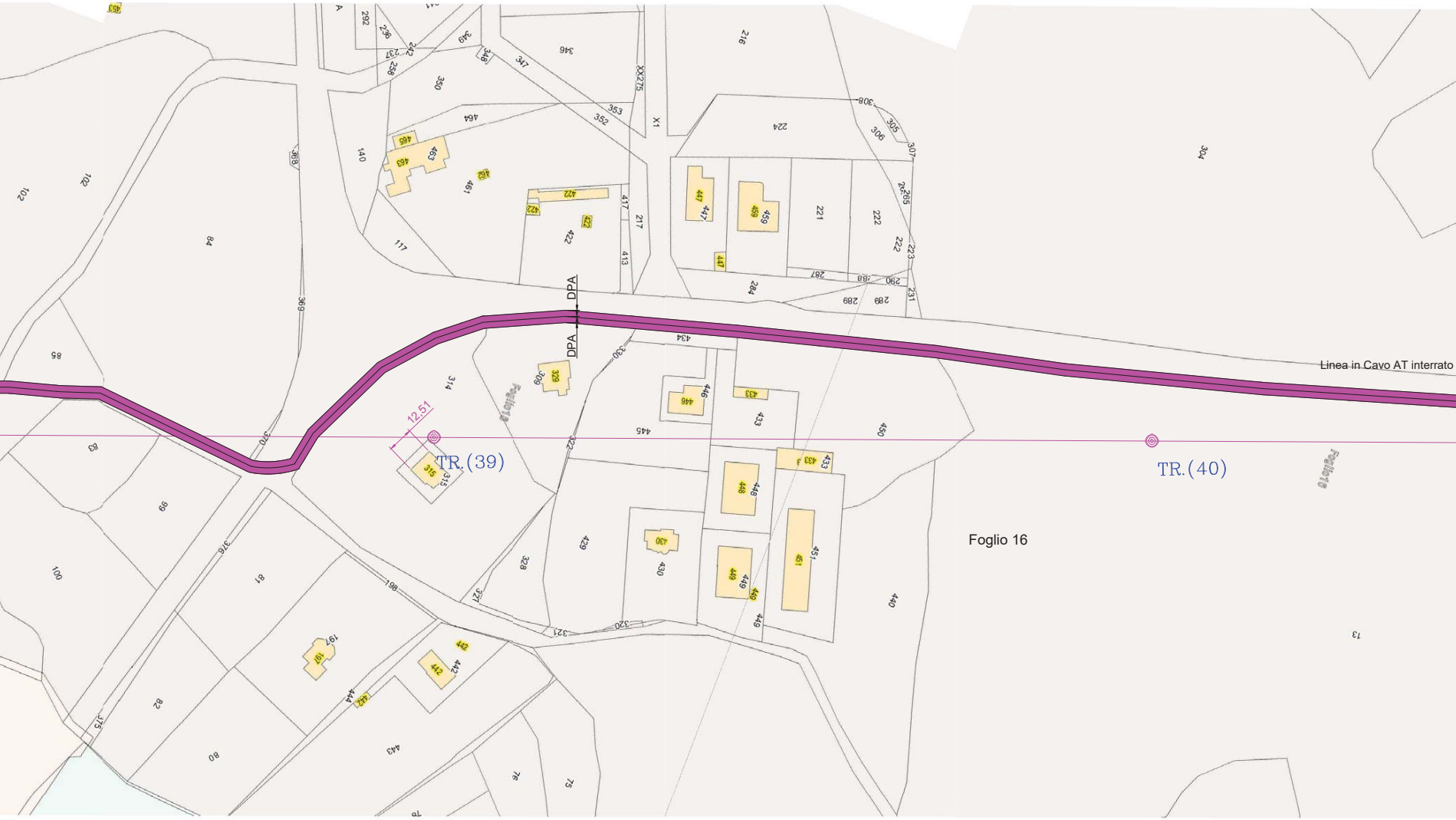
DPA
DPA
12.51
TR.(39)
TR.(40)
Linea in Cavo AT interrato
Foglio 16
Foglio 8
Foglio 15

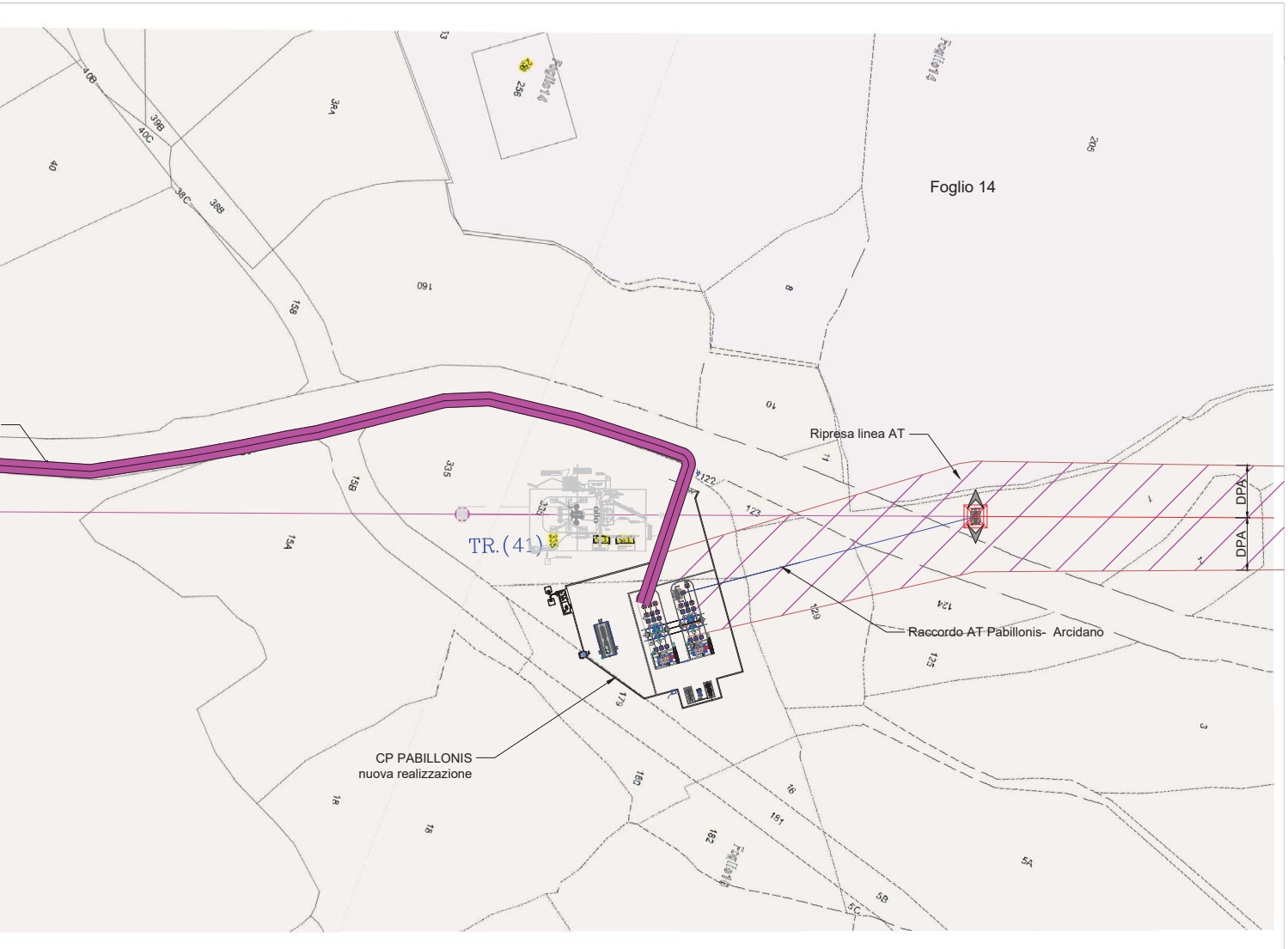
Foglio 14
Ripresa linea AT
DPA
DPA
Raccordo AT Pabillonis- Arcidano
TR.(41)
CP PABILLONIS
nuova realizzazione
Foglio14
Foglio14
Foglio18
256
206
160
158
15B
15A
335
40
40B
40C
39B
38C
38B
3RA
8
10
11
122
123
124
125
129
179
180
181
182
16
5A
5B
5C
3
18