TERNA S.p.A.

Viale Egidio Galbani, 70 - 00156 Roma

REALIZZAZIONE DI OPERE PER LA CONNESSIONE ALLA RTN
DEGLI IMPIANTI DI PRODUZIONE DI ENERGIA ELETTRICA
DA FONTE SOLARE PER COMPLESSIVI 36 MW
UBICATI IN COMUNE DI SAN NICOLO' D'ARCIDANO (OR) SARDEGNA SUD
alle Contrade: Terra Ziringonis, Snc; Coddu Fagoni, Snc.

PROGETTO DEFINITIVO
POTENZIAMENTO LINEA RTN 150 kV
GUSPINI - PABILLONIS
dal Sostegno n. 5 al sostegno n. 25

Codice Pratica: 090016685

Tipo: PLANIMETRIA CASTALE
con fasce:
API - Area Potenzialmente Impegnata
AI - Area Impegnata

Scala 1: 2000
Elaborato:
TAV. 09
Formato: 297x4383
Foglio: 1

Richiedente:

GREEN CITY

GC SNARC S.r.l.
Piazza Walther Von Vogelweide
8 - 39100 Bolzano

Ingegneria elettrica:

Giovanni Barlotti

Ing. Giovanni BARLOTTI
Via C. Carducci, 33
84047- Capaccio (SA)
g.barlotti@yahoo.it
giovanni.barlotti@ordingsa.it

ORDINE DEGLI INGEGNERI PROVINCIA DI SALERNO
INGEGNERE
GIOVANNI
BARLOTTI
ALBO N.
2905

Estremi per il benestare di Terna:

Terna Rete Italia
TERNA GROUP

Rev. n°	Data	Descrizione	Redatto	Controllato	Approvato
00	24.05.2021	1ª Emissione - presentazione per benestare Terna	Giovanni Barlotti		
01	19.03.2022	Revisione - benestare Terna	Giovanni Barlotti		

—○—	Confine comunale
——	Asse linea (potenziamento elettrodotto)
◎	Sostegno invariato
—◎—	Elettrodotto da demolire
☒	Nuovo sostegno
◎	Sostegno da demolire nn 16-17-18 (vecchia numerazione)
API	Area potenzialmente impegnata
AI	Area impegnata
—⊖—	Linea MT/BT E-Distr.

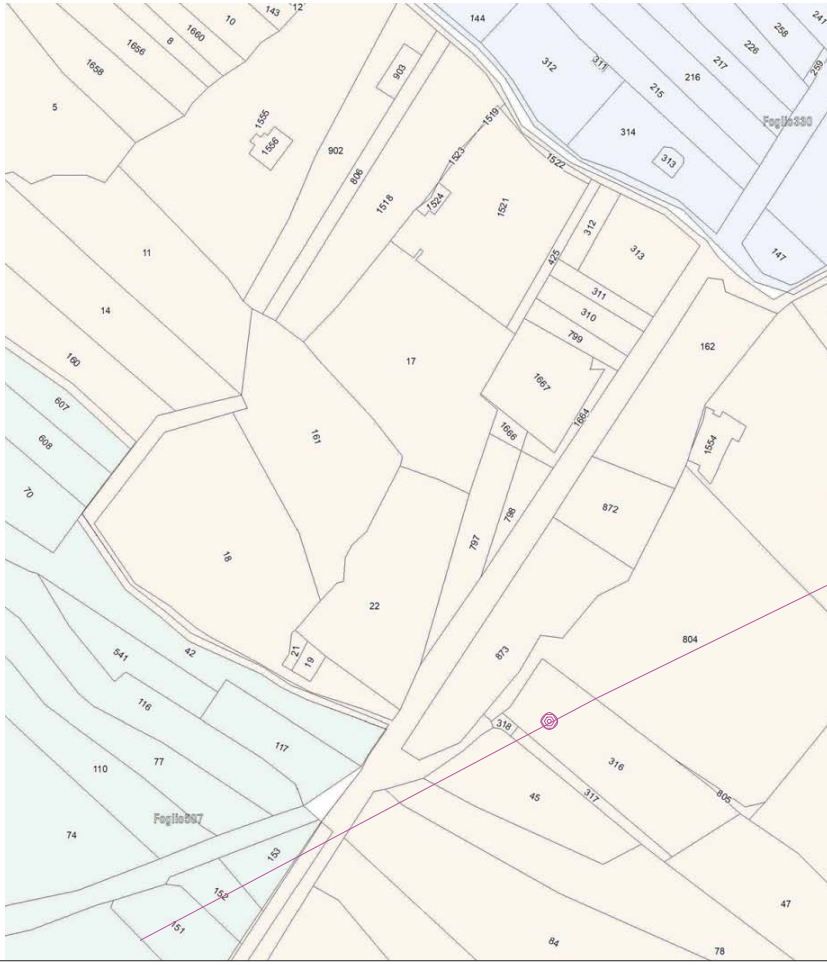

144
902
17
22
162
314
216
872
804

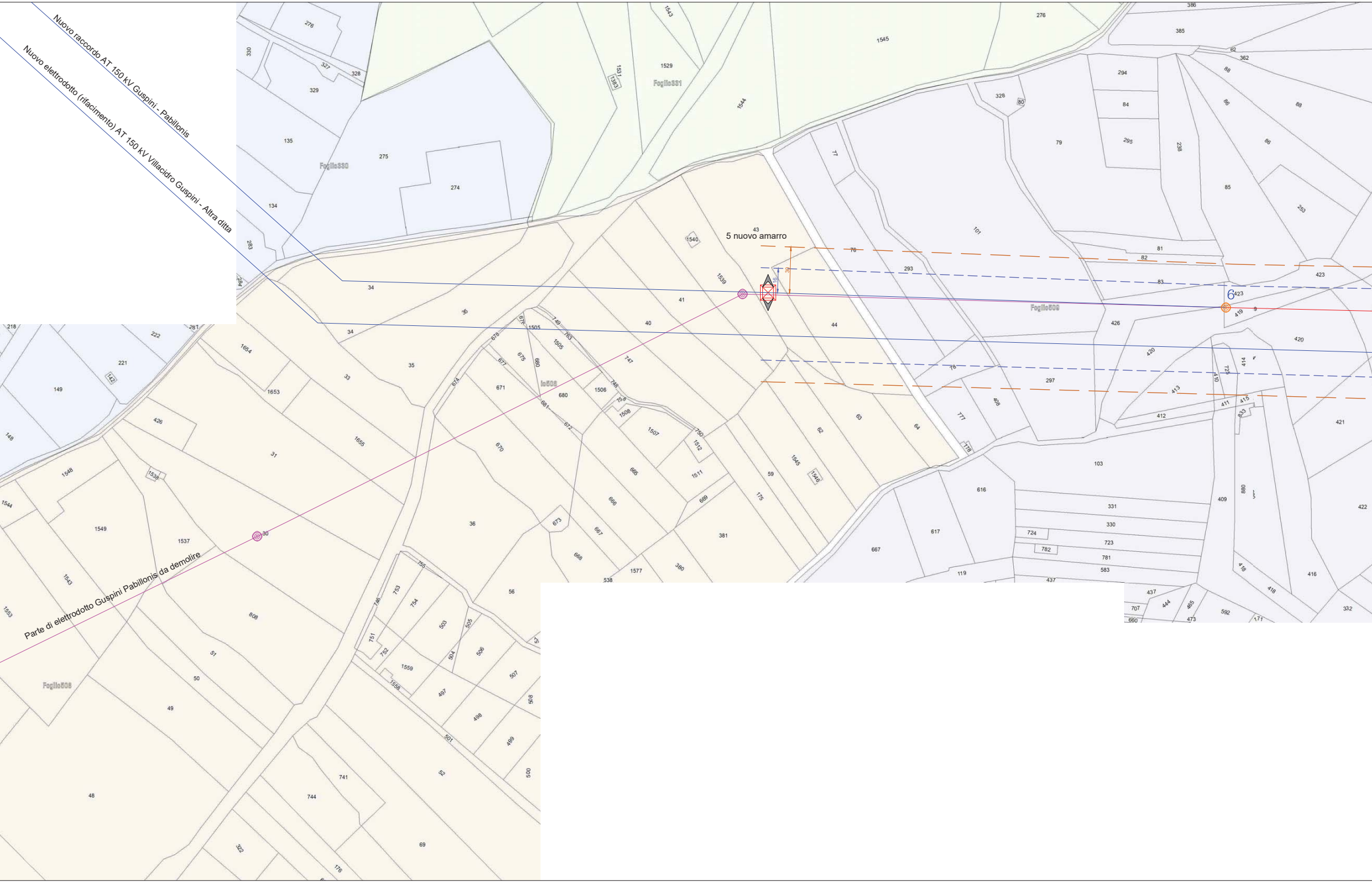
Nuovo raccordo AT 150 kV Guspini - Pabillonis
Nuovo elettrodotto (rifacimento) AT 150 kV Villacidro Guspini - Altra ditta
5 nuovo amarro
6
Parte di elettrodotto Guspini Pabillonis da demolire
Foglio330
Foglio331
Foglio509
Foglio508
30
16
30

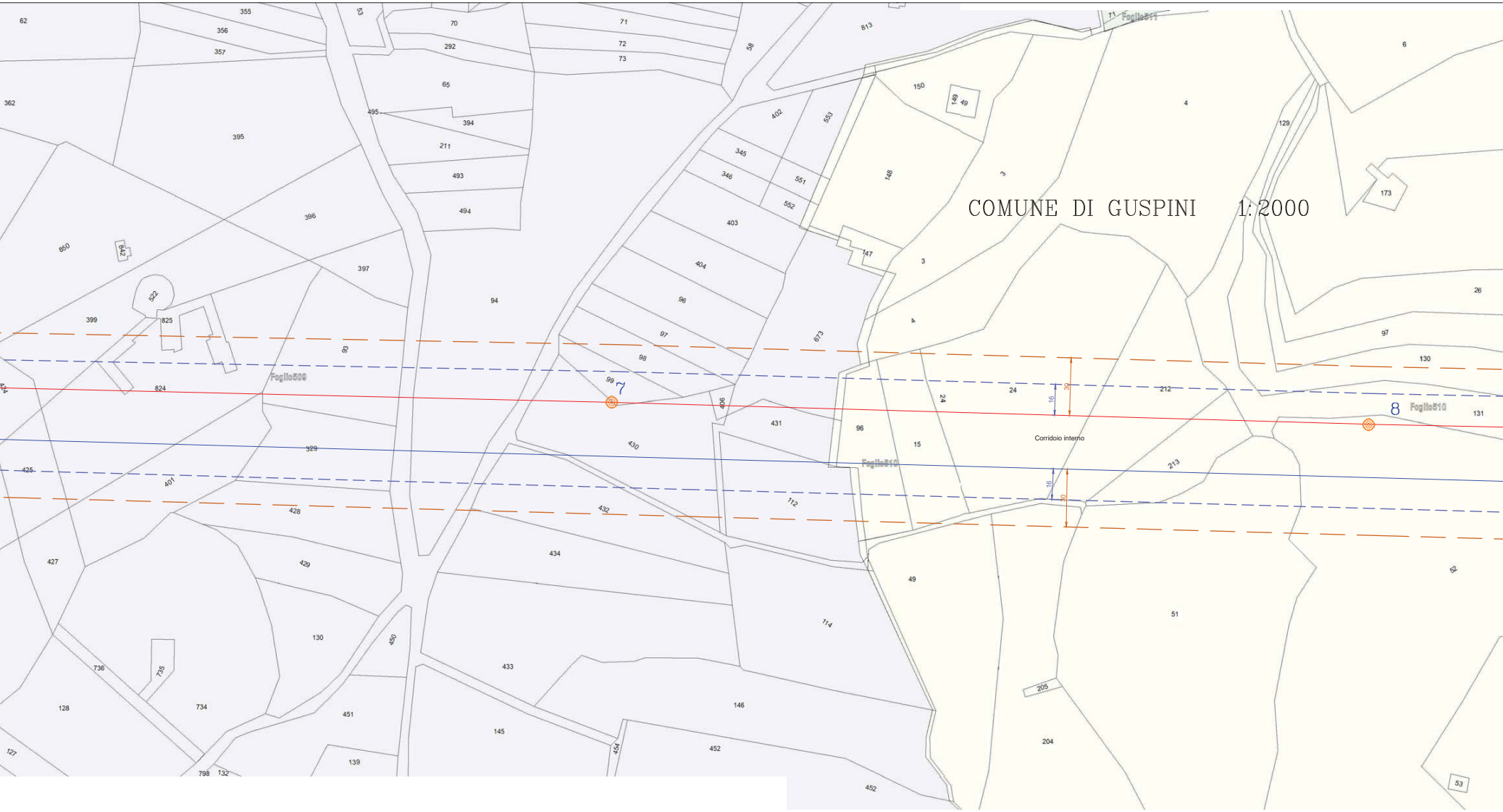
COMUNE DI GUSPINI 1:2000
Foglio509
Foglio510
Foglio511
Corridoio interno
7
8
16
30

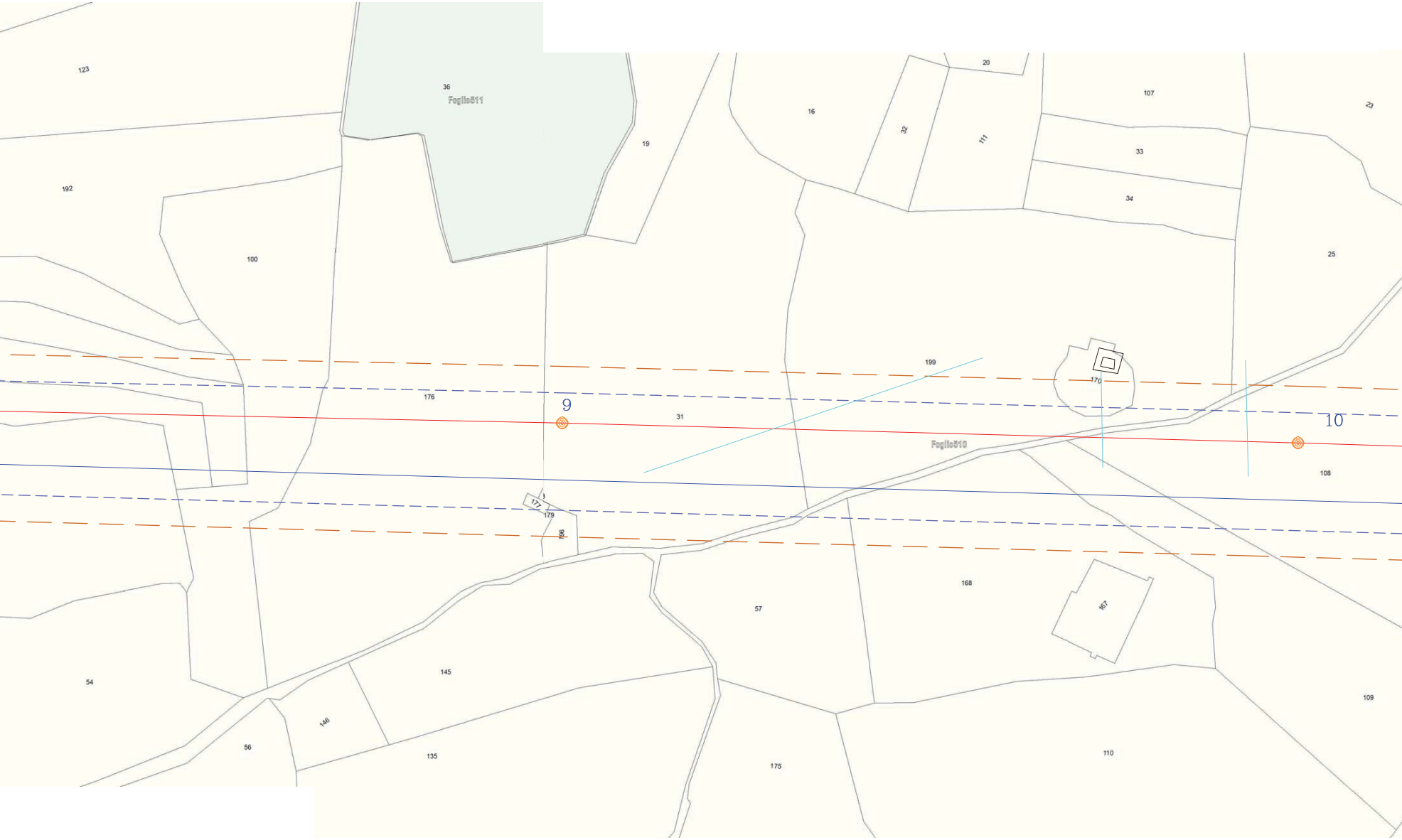
123
36
Foglio511
19
16
32
111
20
107
23
33
34
192
100
25
199
170
176
9
31
Foglio510
10
108
3
177
179
196
168
167
57
145
54
146
56
135
175
110
109

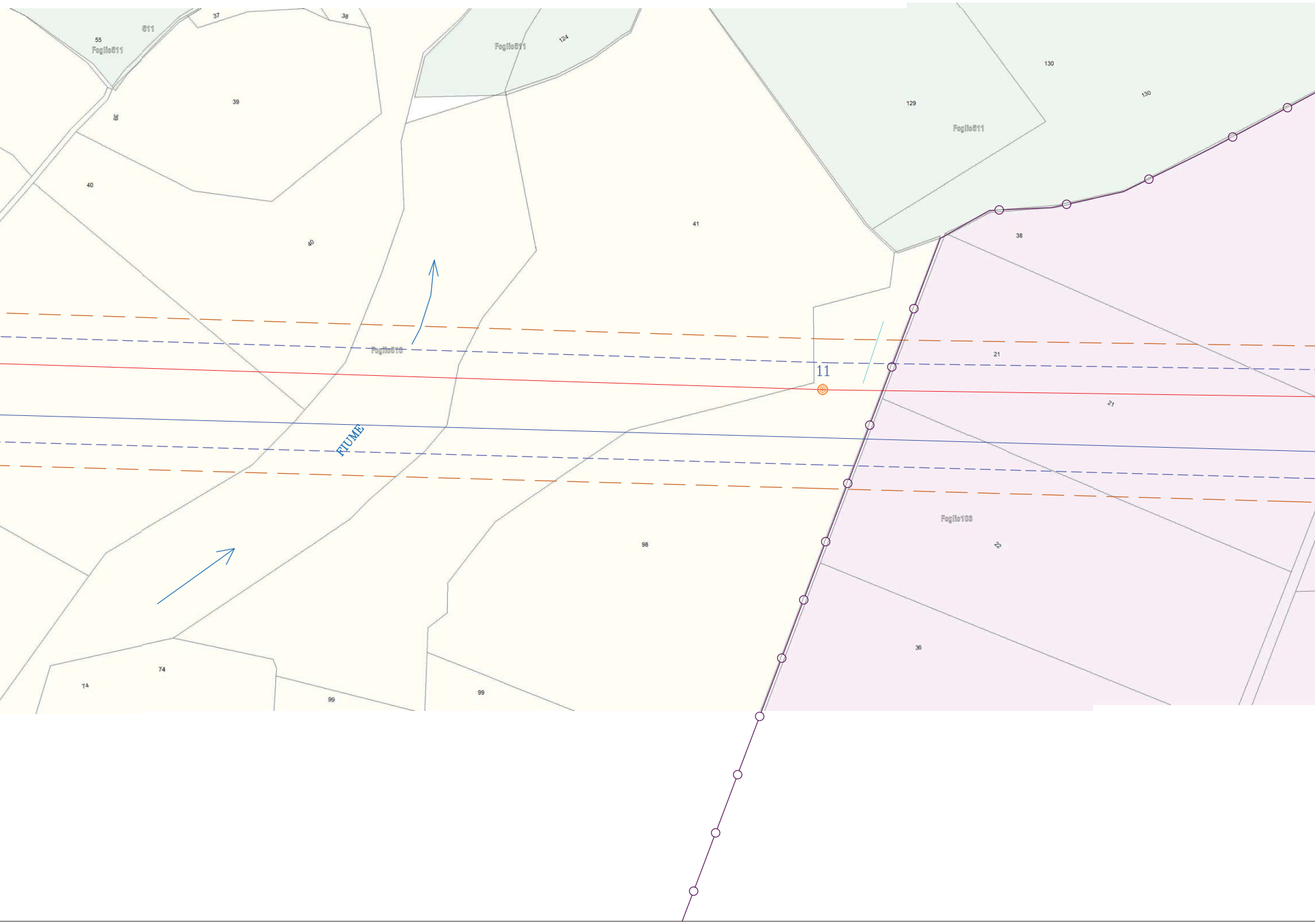
55
Foglio511
611
37
38
39
36
40
40
Foglio511
124
129
130
130
Foglio511
41
38
21
11
Foglio510
21
FIUME
Foglio103
98
22
36
74
74
99
99

COMUNE DI GUSPINI 1:2000 GONNOSFANADIGA

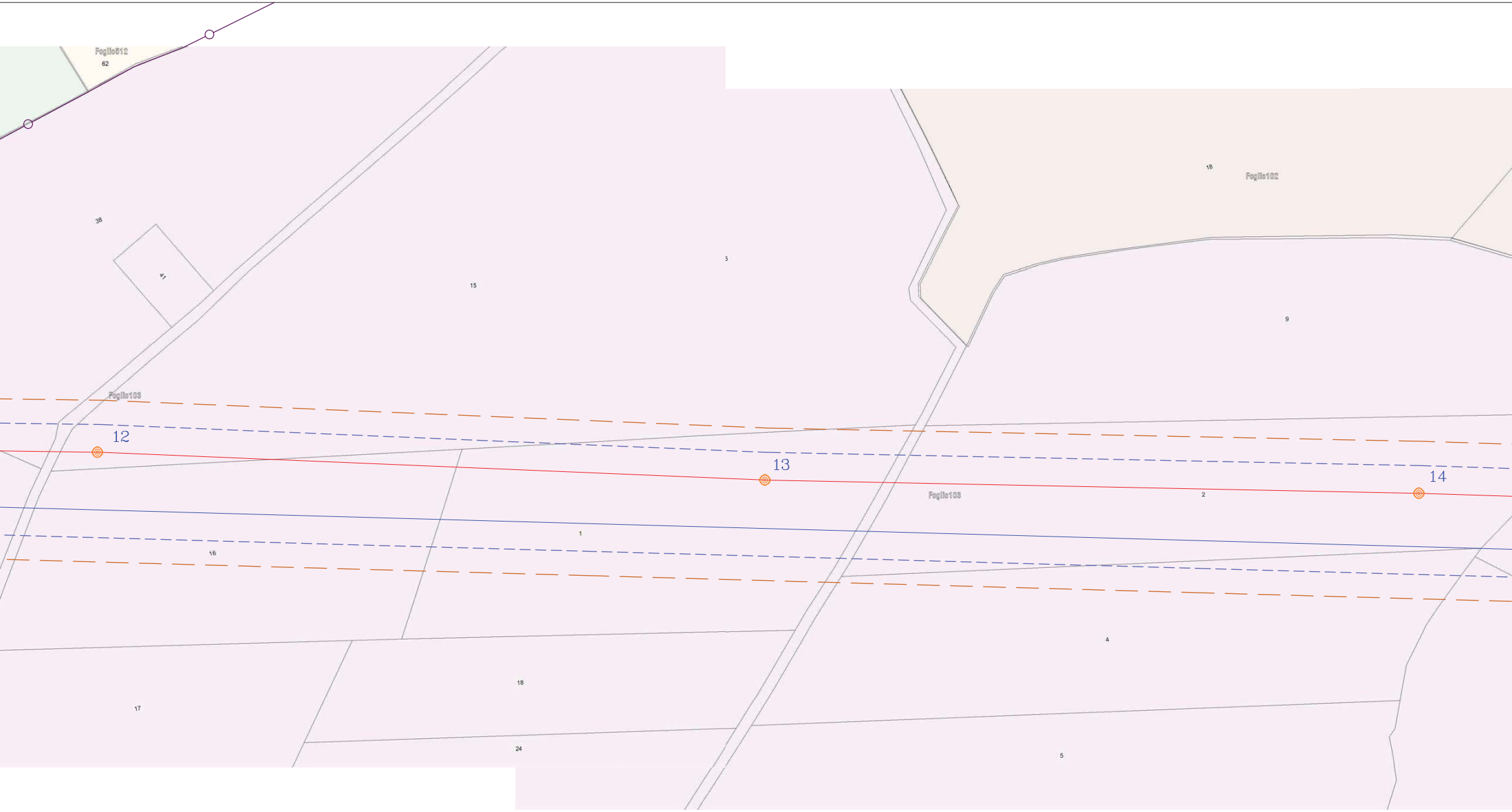
Foglio512
62
38
41
15
5
18
Foglio102
9
Foglio103
12
13
14
Foglio103
2
1
16
4
18
17
24
5

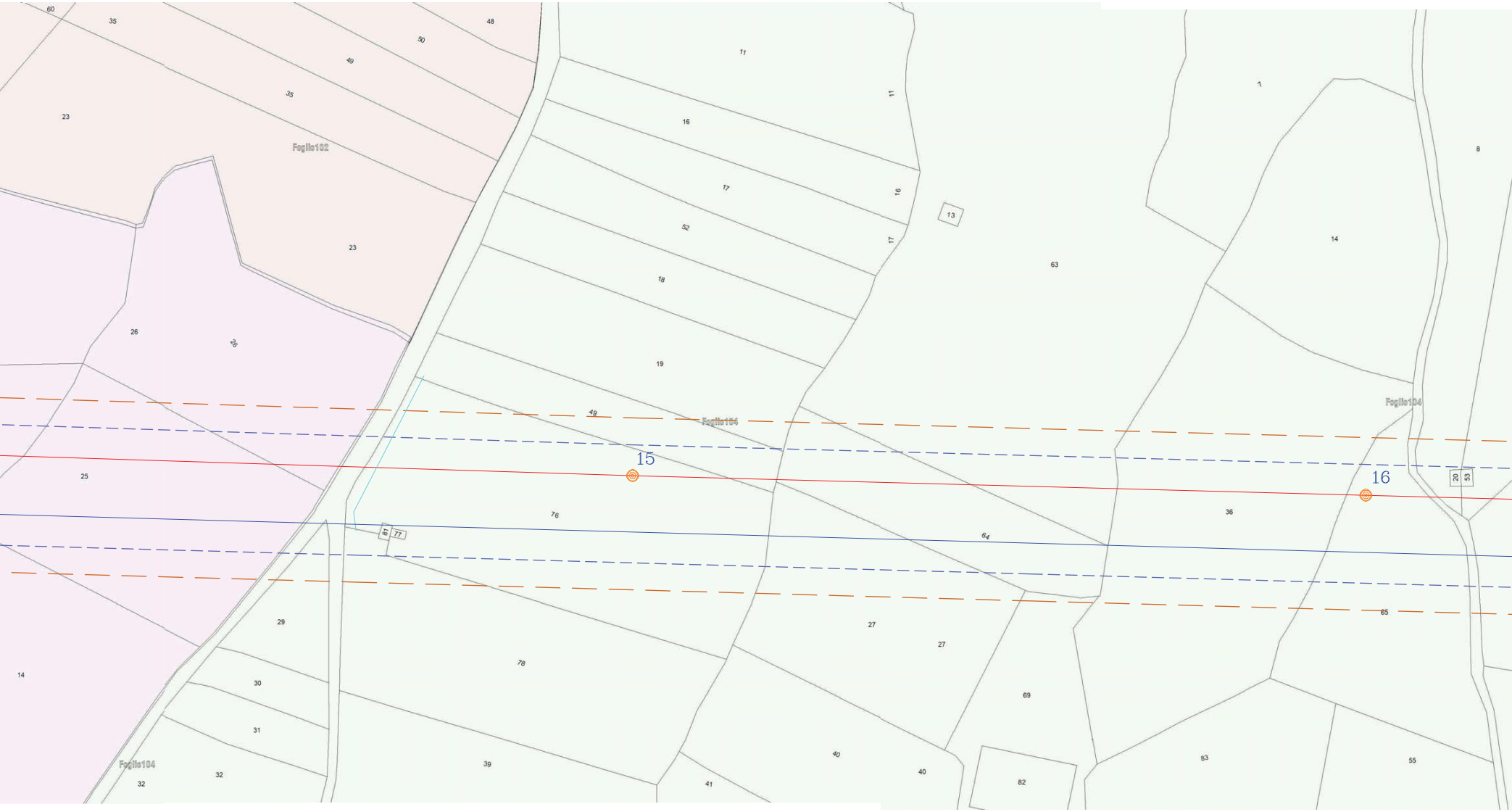
Foglio102
Foglio104
Foglio104
Foglio104
15
16
60
35
48
50
49
35
23
23
26
26
25
14
11
11
16
16
17
17
52
18
19
49
13
63
7
8
14
36
76
64
81
77
29
30
31
32
32
78
39
41
40
40
27
27
69
82
83
55
65
20
53

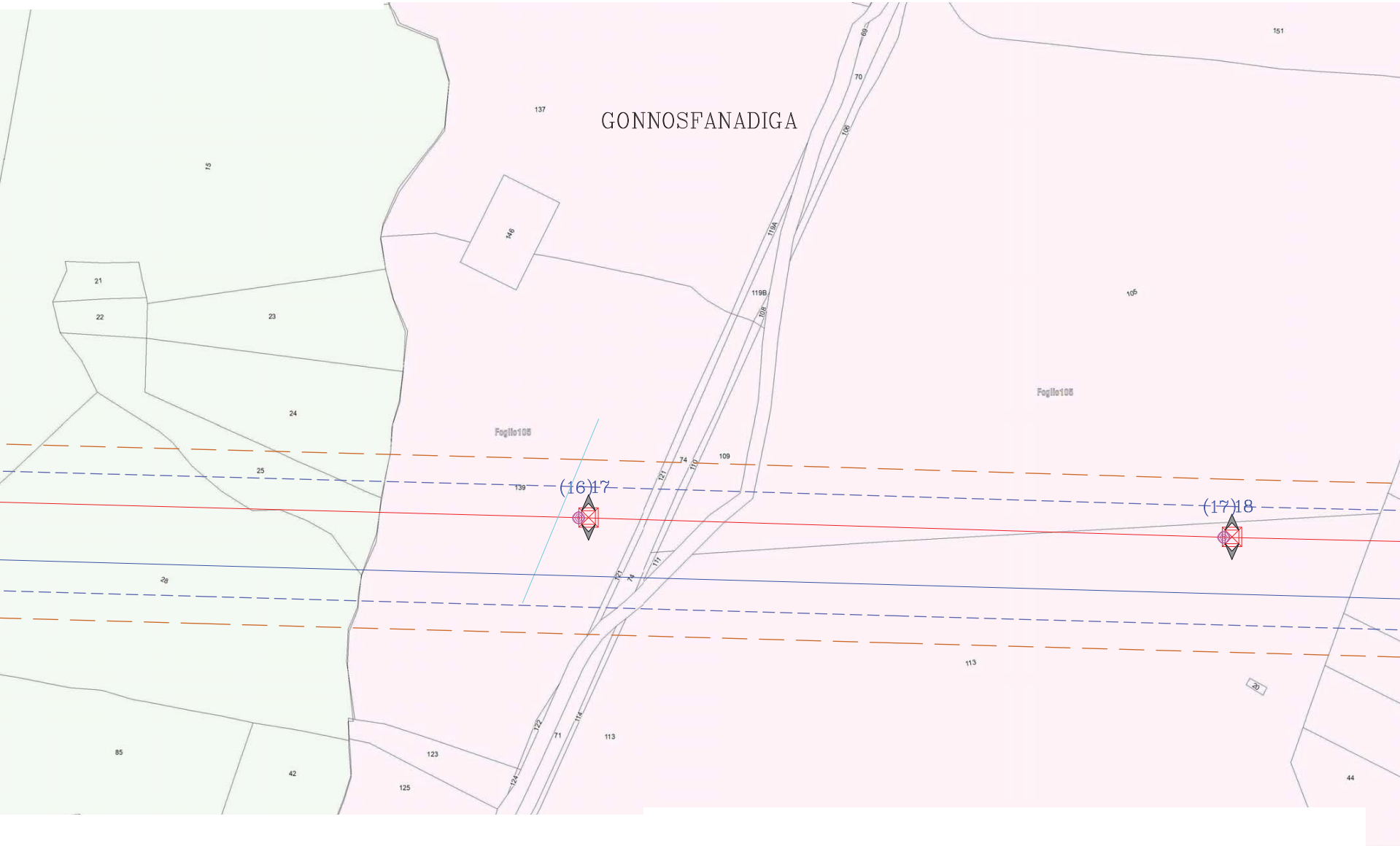
GONNOSFANADIGA
151
137
69
70
106
15
146
119A
119B
108
21
22
23
24
105
Foglio105
Foglio105
74
110
109
121
25
139
(16)17
(17)18
111
121
74
28
113
20
122
71
114
113
85
42
123
125
124
44

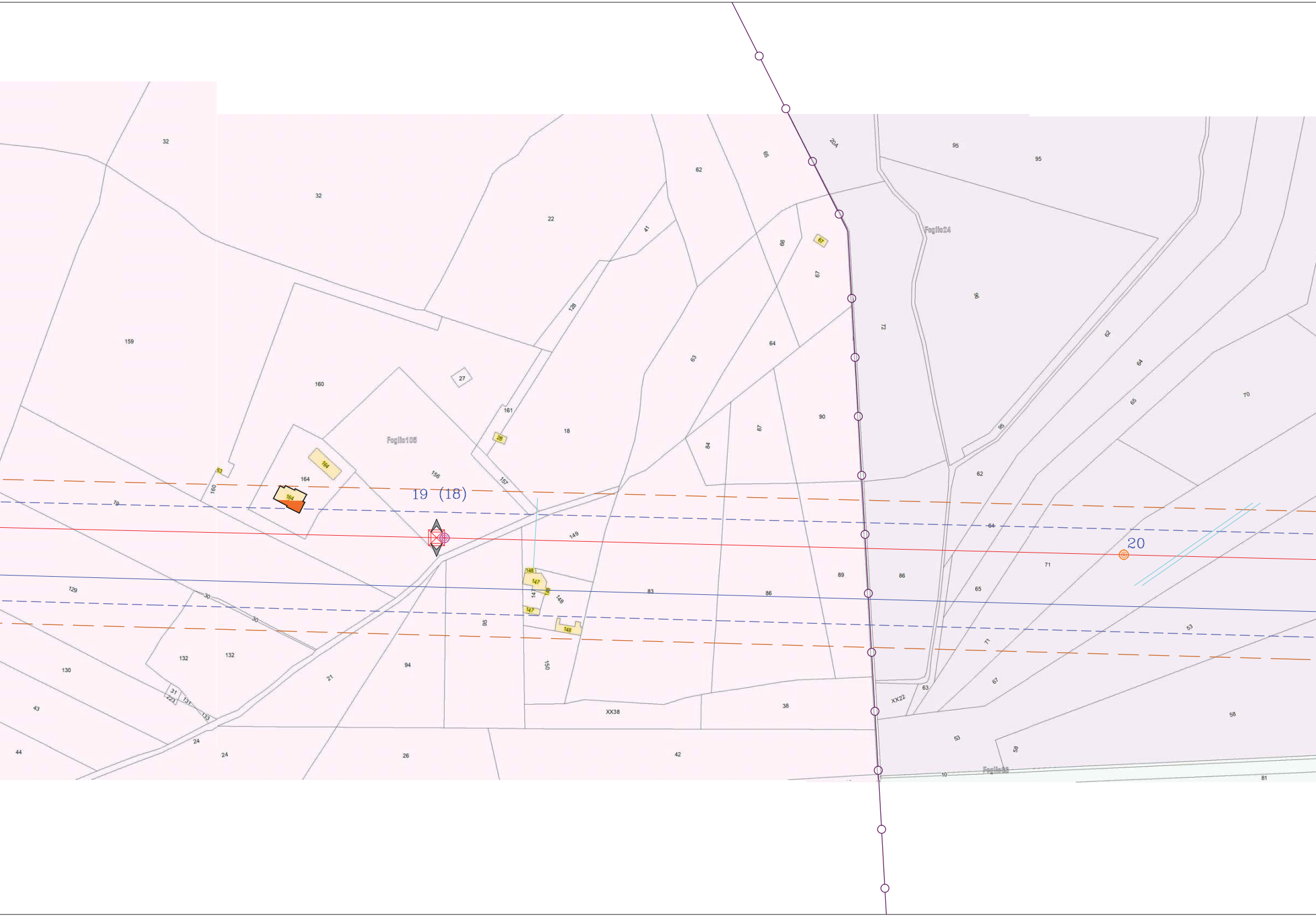
19 (18)
20
Foglio105
Foglio24
32
22
62
159
160
164
27
161
18
156
157
149
147
148
150
95
94
21
83
86
89
90
87
84
64
63
66
67
72
20A
96
62
64
65
70
71
53
58
38
42
26
24
XX38
XX22
129
130
132
43
44
30
10
81

GONNOSFANADIGA S. GAVINO

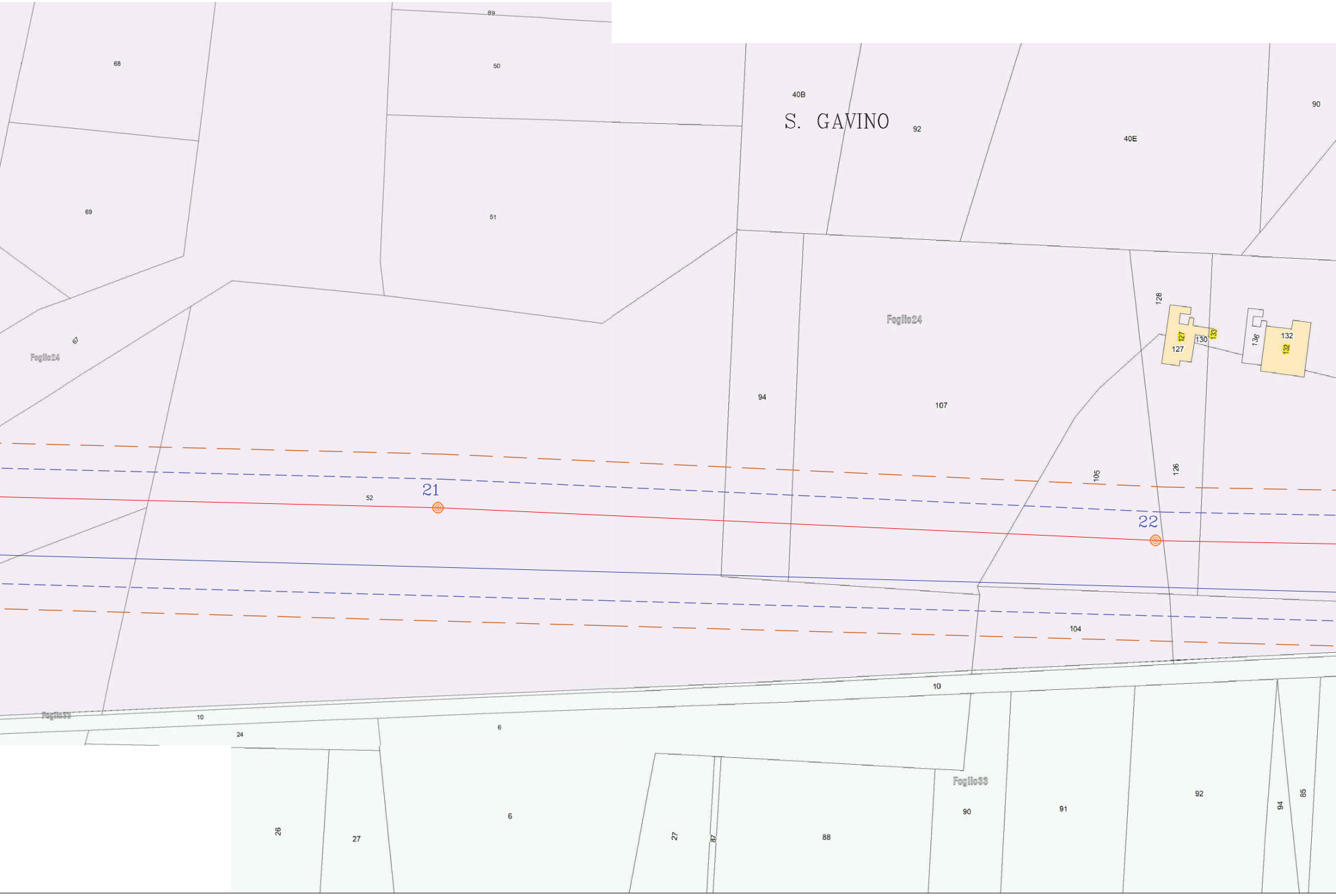
89
68
50
40B
S. GAVINO
92
90
40E
69
51
Foglio24
67
Foglio24
128
127
133
130
127
136
132
132
94
107
105
126
21
52
22
104
10
Foglio33
10
24
6
Foglio33
26
27
6
27
87
88
90
91
92
94
85

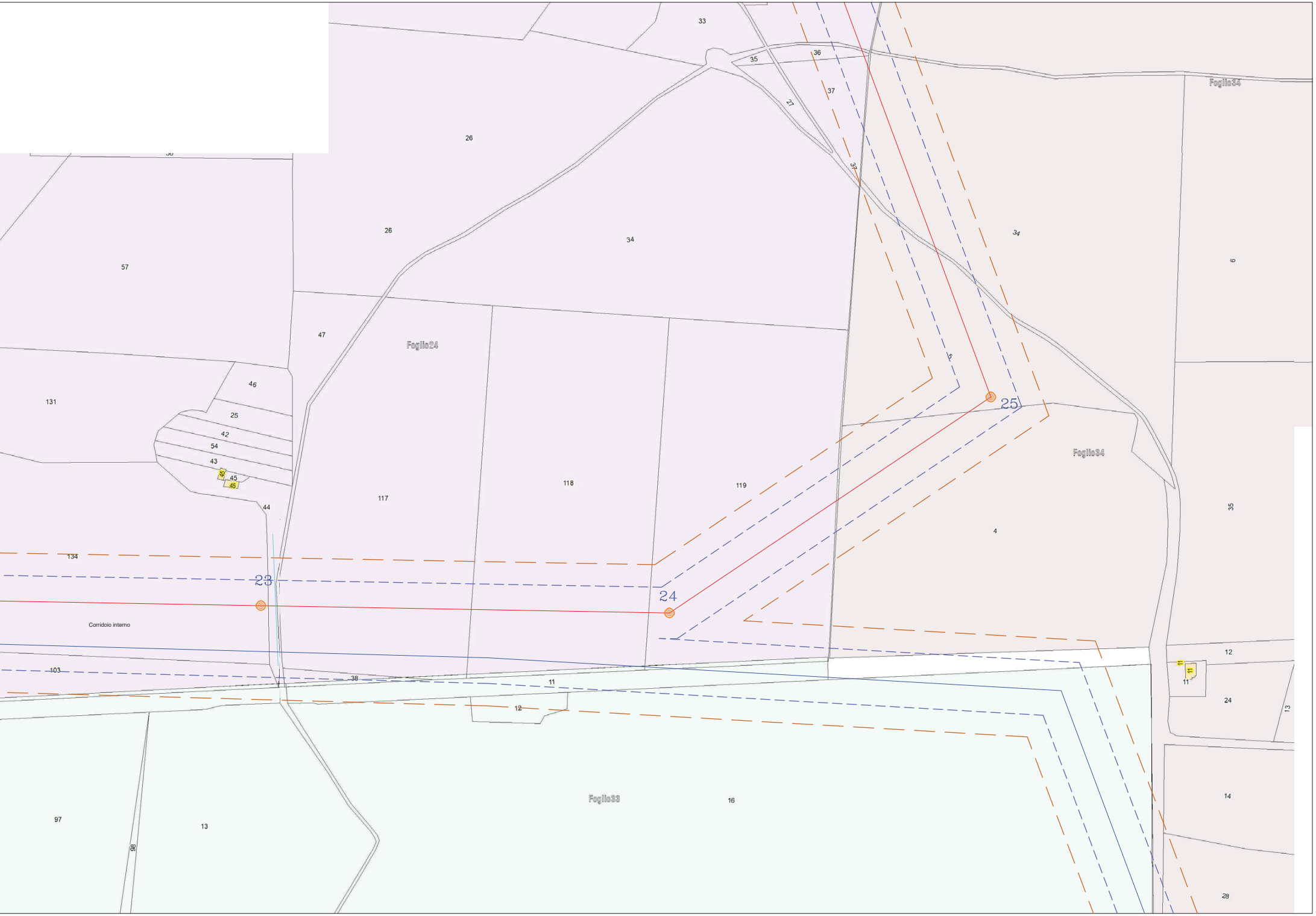

33
36
35
37
27
26
26
34
37
30
57
Foglio24
47
46
131
25
42
54
43
45
45
45
44
117
118
119
34
5
6
Foglio34
Foglio34
4
35
134
23
24
25
Corridoio interno
103
38
11
12
12
11
11
24
13
97
13
98
Foglio33
16
14
28