TERNA S.p.A.

Viale Egidio Galbani, 70 - 00156 Roma

REALIZZAZIONE DI OPERE PER LA CONNESSIONE ALLA RTN
DEGLI IMPIANTI DI PRODUZIONE DI ENERGIA ELETTRICA
DA FONTE SOLARE PER COMPLESSIVI 36 MW
UBICATI IN COMUNE DI SAN NICOLO' D'ARCIDANO (OR) SARDEGNA SUD
alle Contrade: Terra Ziringonis, Snc; Coddu Fagoni, Snc.

PROGETTO DEFINITIVO
POTENZIAMENTO LINEA RTN 150 kV
GUSPINI - PABILLONIS
dal Sostegno n. 25 al sostegno n. 40 alla nuova CP Pabillonis in cavo interrato

Codice Pratica: 090016685

Tipo: PLANIMETRIA CASTALE
con fasce:
API - Area Potenzialmente Impegnata
AI - Area Impegnata

Scala 1: 2000
Elaborato: TAV. 10
Formato: 297x3560
Foglio: 1

Richiedente:

GC SNARC S.r.l.
Piazza Walther Von Vogelweide
8 - 39100 Bolzano

Ingegneria elettrica:

Ing. Giovanni BARLOTTI
Via C. Carducci, 33
84047- Capaccio (SA)
g.barlotti@yahoo.it
giovanni.barlotti@ordingsa.it

ORDINE DEGLI INGEGNERI
PROVINCIA DI SALERNO
INGEGNERE
GIOVANNI
BARLOTTI
ALBO N.
2905

Estremi per il benestare di Terna:

Terna Rete Italia
TERNA GROUP

Rev. n°	Data	Descrizione	Redatto	Controllato	Approvato
00	24.05.2021	1ª Emissione - presentazione per benestare Terna	Giovanni Barlotti		
01	19.03.2022	Revisione - benestare Terna	Giovanni Barlotti		

- —○— Confine comunale
- —— Asse linea (potenziamento elettrodotto)
- ◎ Sostegno invariato
- ◎— Elettrodotto da demolire
- ☒ Nuovo sostegno
- —— Linea MT E-Distr.
- API Area potenzialmente impegnata
- AI Area impegnata
- ◎ TR (...) vecchia numerazione

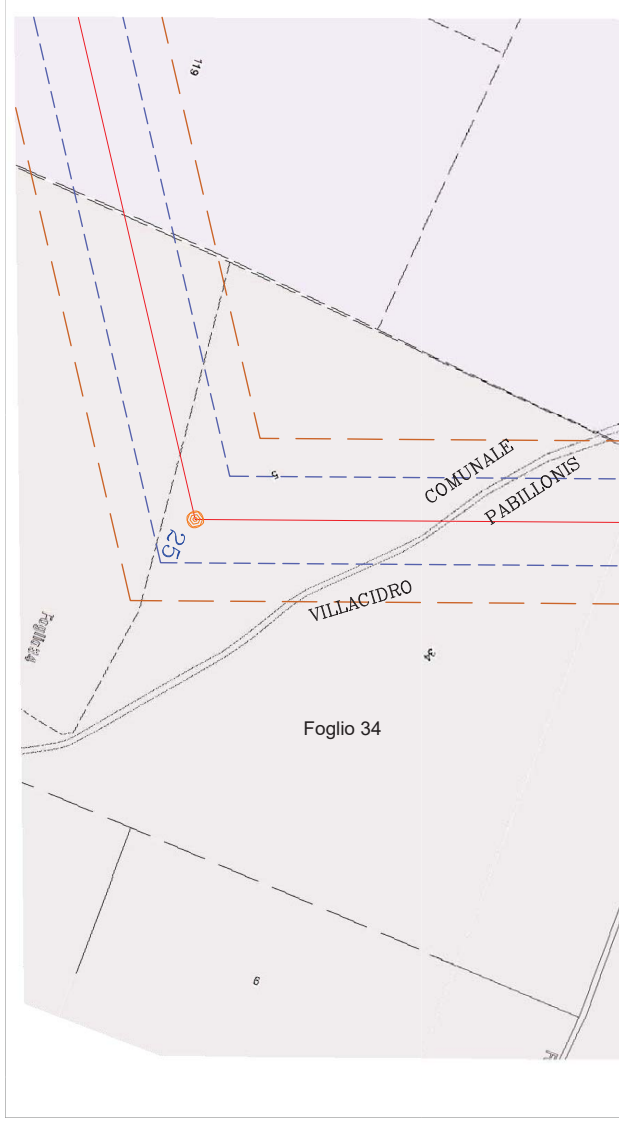
119
5
COMUNALE
PABILLONIS
25
VILLACIDRO
Foglio 34
Foglio 34
6

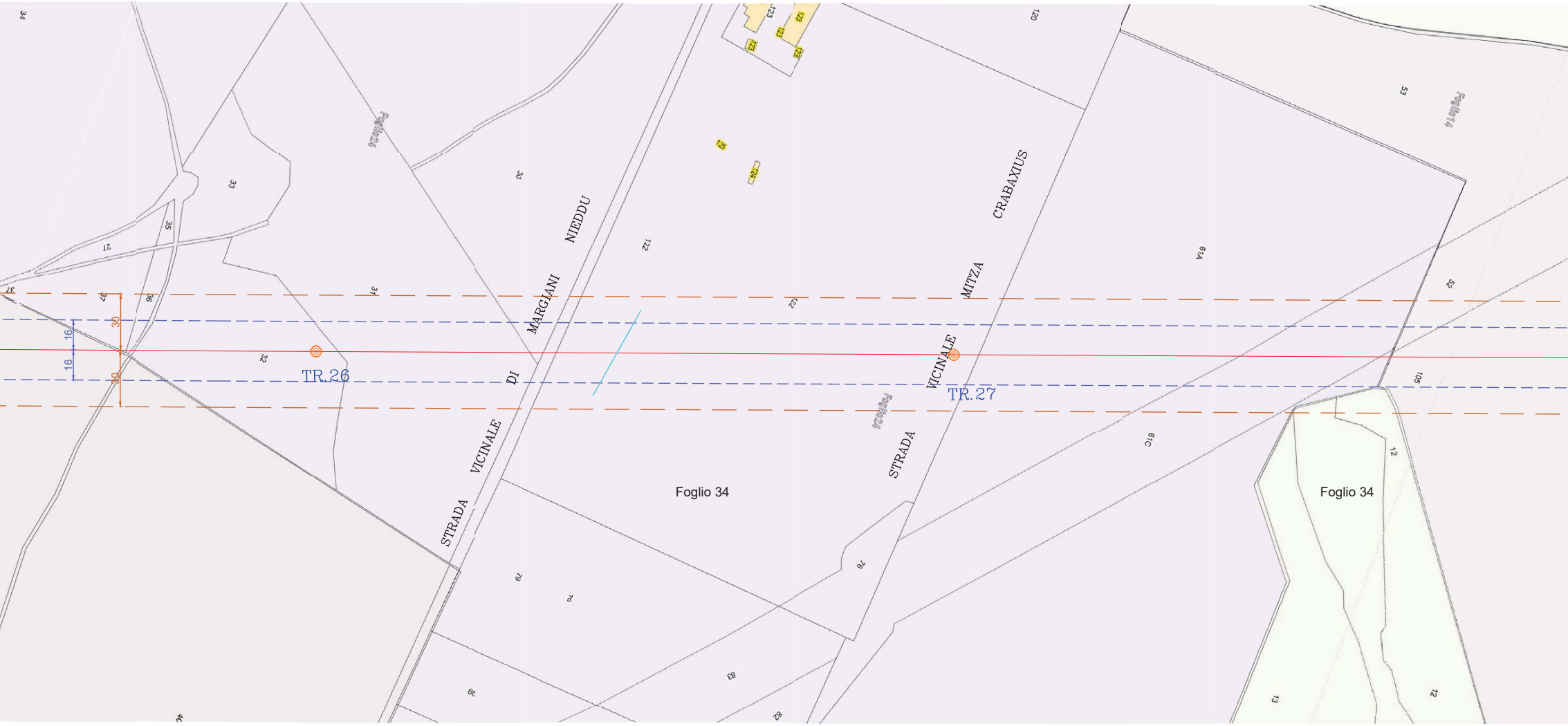
34
Foglio24
33
35
21
37
36
31
32
16
16
30
30
TR.26
30
NIEDDU
MARGIANI
DI
VICINALE
STRADA
122
123
124
125
120
CRABAXIUS
MITZA
VICINALE
STRADA
Foglio24
TR.27
53
Foglio14
61A
52
105
61C
12
13
12
Foglio 34
Foglio 34
79
76
83
82
85
40

COMUNE D

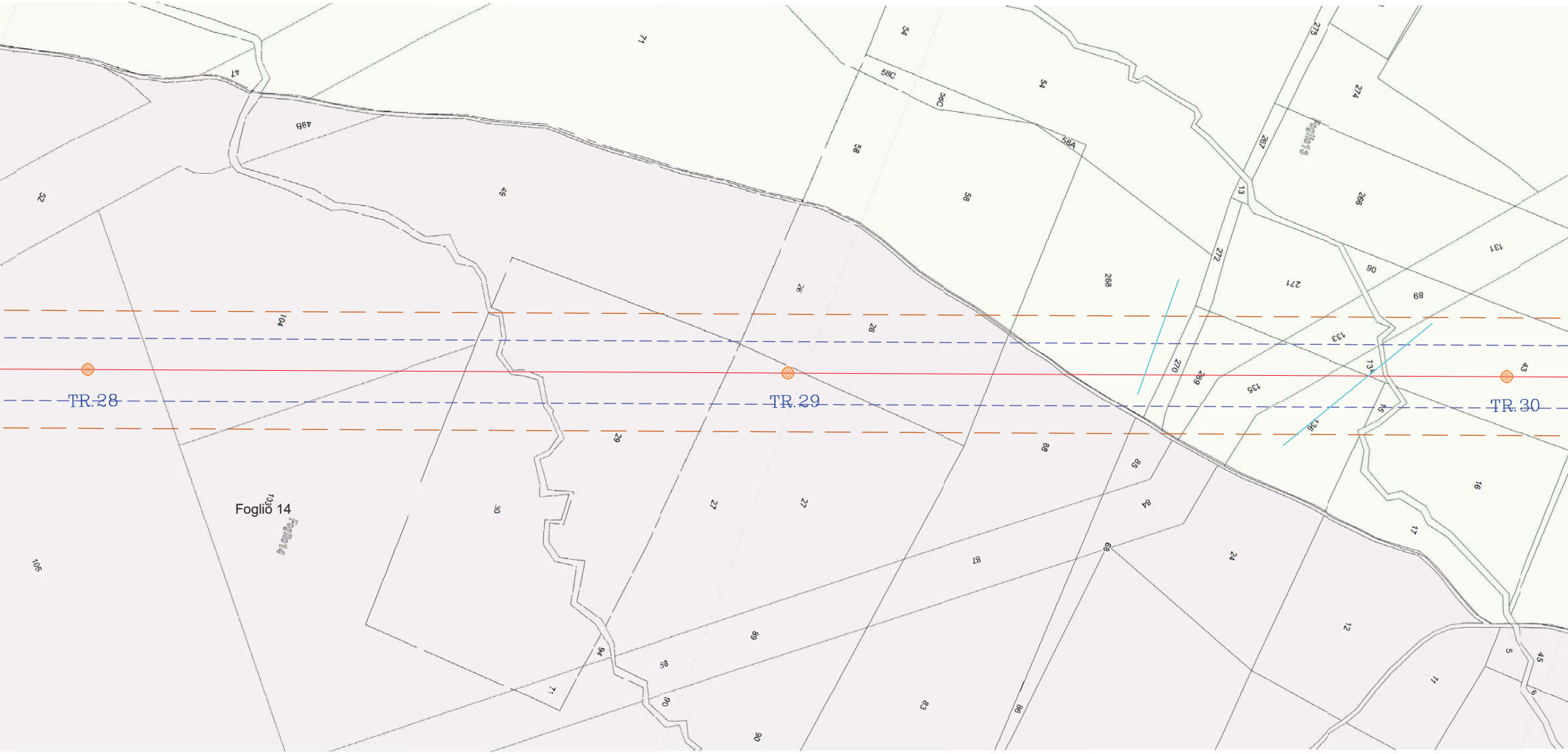
TR.28
TR.29
TR.30
Foglio 14
Foglio14
Foglio13
71
49B
49
52
104
105
103
58C
54
58
56
58A
268
26
25
29
30
27
88
85
84
87
89
83
86
90
94
24
12
11
5
45
266
274
275
267
13
272
270
269
271
90
69
131
133
134
135
136
16
17
43

COMUNE DI

I S. GAVINO

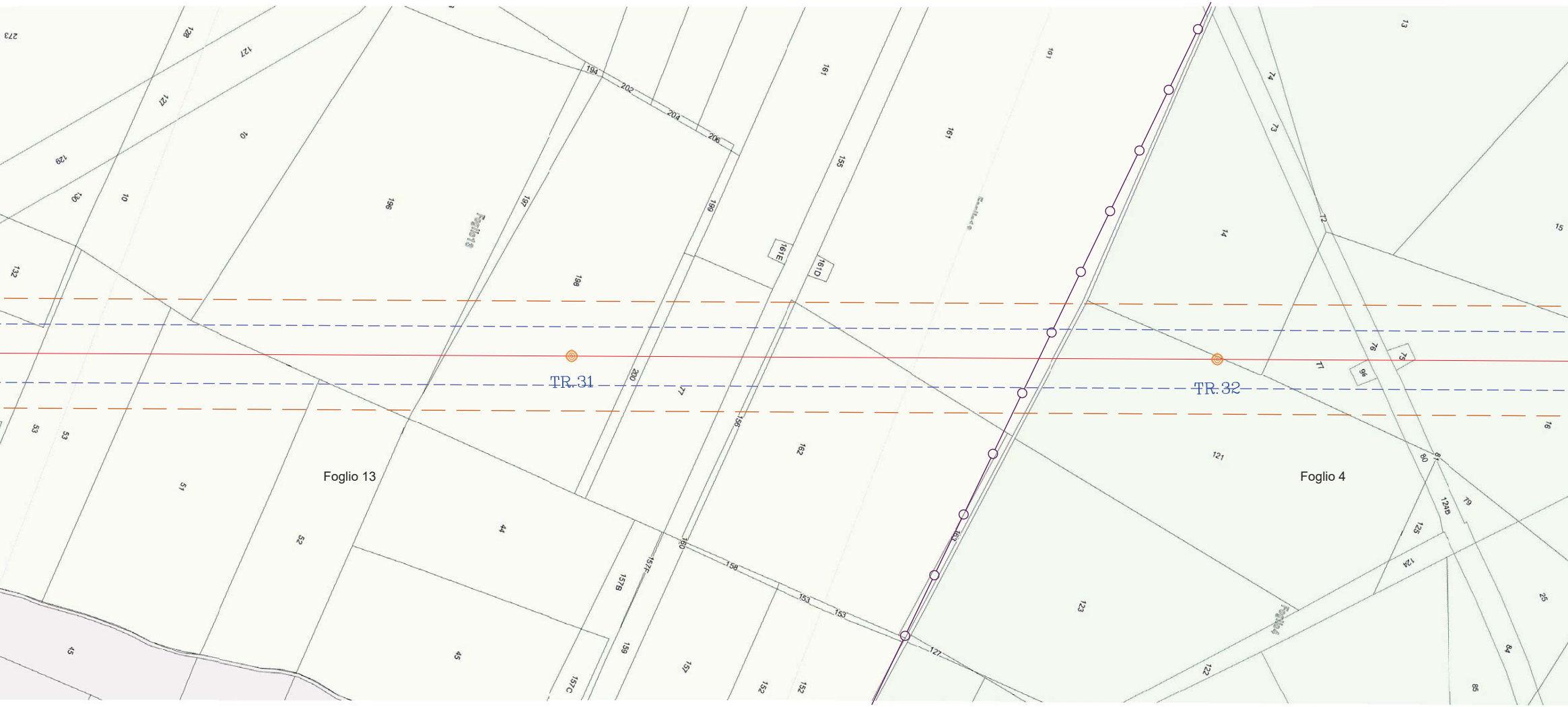
Foglio 13
Foglio 4
TR. 31
TR. 32
273
128
127
127
10
129
130
10
132
196
198
197
194
202
204
206
199
161
161E
161D
155
161
161
200
77
156
162
14
13
74
73
72
15
76
77
75
96
121
80
81
124B
79
125
124
16
53
53
51
52
44
45
45
157B
157F
160
158
153
153
159
157C
157
152
152
163
123
127
122
25
84
85

S. GAVINO

COMUNE DI S. GAVINO

SCALA 1:2000

COMUNE DI PABILLONIS SCALA 1:2000

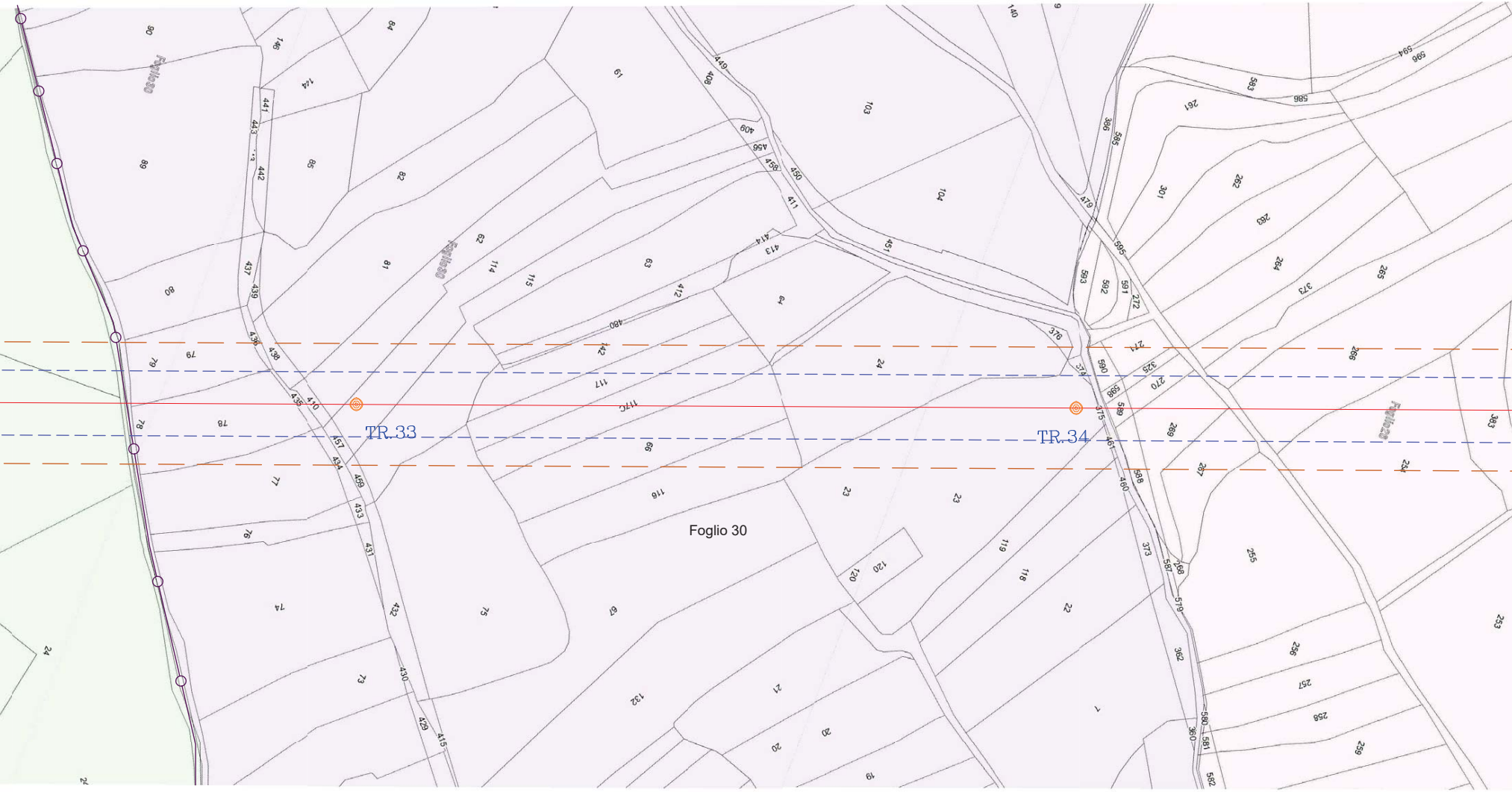
TR.33
TR.34
Foglio 30
Foglio30
Foglio28
90
88
80
79
78
77
76
74
73
84
85
82
81
61
62
63
64
66
67
75
103
104
114
115
116
117
132
144
146
24
23
22
21
20
19
119
118
120
255
256
257
258
259
261
262
263
264
265
266
267
269
270
272
274
301
373
375
376
383
410
411
412
413
414
415
430
431
432
433
434
435
436
437
438
439
441
442
443
449
450
451
456
457
458
459
460
461
479
480
583
586
588
589
590
591
592
593
594
595
596

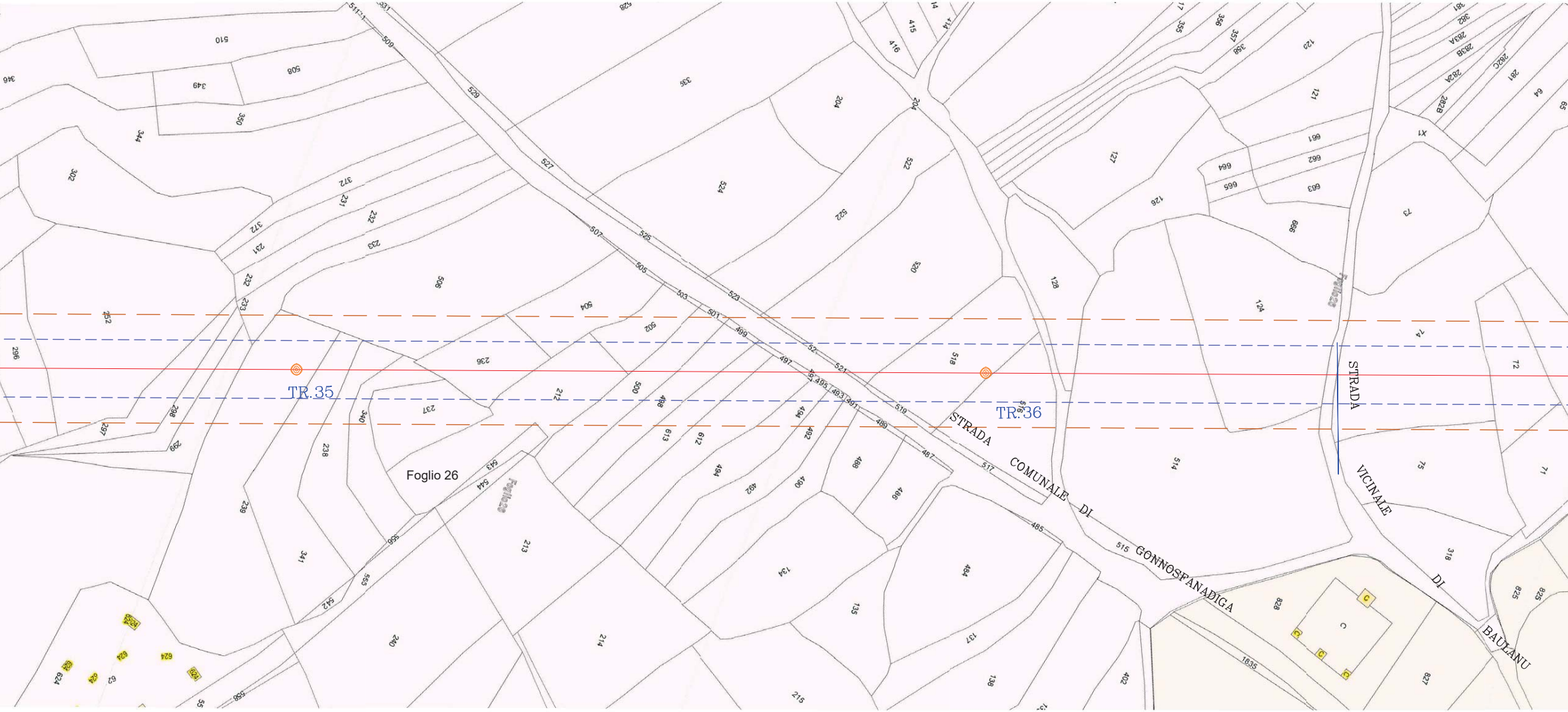
TR.35
TR.36
Foglio 26
STRADA COMUNALE DI GONNOSFANADIGA
STRADA VICINALE DI BAULANU
510
508
349
350
344
346
302
372
231
232
233
252
296
298
297
299
236
237
238
239
340
341
506
504
502
212
500
498
613
612
494
492
490
488
486
484
134
135
137
136
213
214
215
240
524
522
520
518
514
527
529
525
523
521
519
517
515
507
505
503
501
499
497
495
493
491
489
487
485
509
336
204
127
126
128
124
121
120
661
662
663
664
665
666
73
74
72
75
71
318
825
828
827
C
1835
402
416
415
414
355
356
357
358
381
382
283A
283B
282A
282B
282C
281
64
65
71
543
544
542
555
556
558
624
62
55

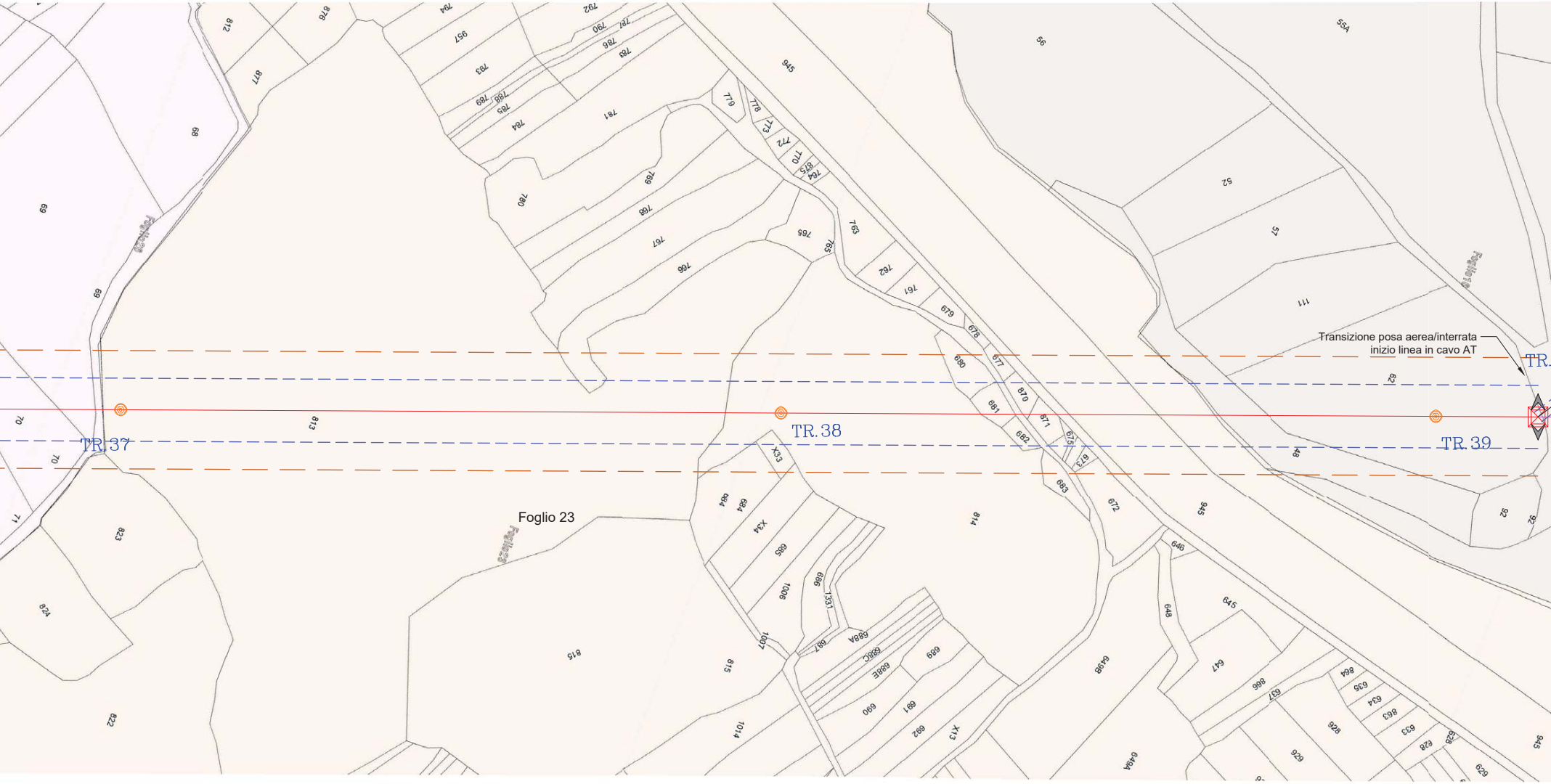
TR.37
TR.38
TR.39
TR.
Foglio 23
Foglio 23
Foglio 9

Transizione posa aerea/interrata
inizio linea in cavo AT

COMUNE DI PABILLONIS

SCALA 1:2000

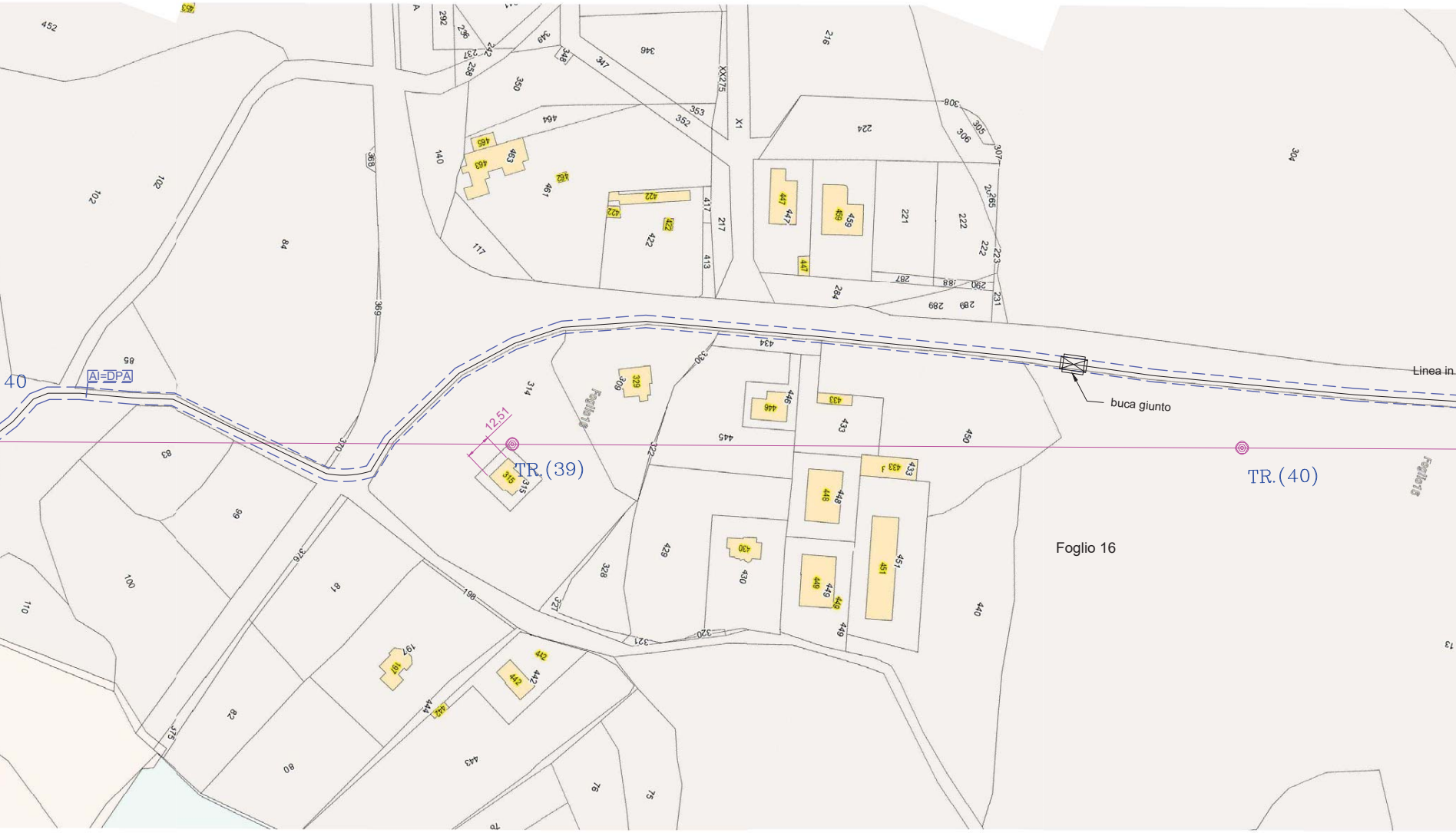
40
AI=DPA
12.51
TR.(39)
TR.(40)
buca giunto
Linea in.
Foglio 16
Foglio16
Foglio16
102
84
369
368
140
463
461
464
350
346
353
352
XX275
X1
216
224
304
447
459
221
222
284
434
314
309
329
446
433
450
445
315
322
448
451
449
429
430
440
328
100
96
81
197
442
443
82
80
76
75
375
376

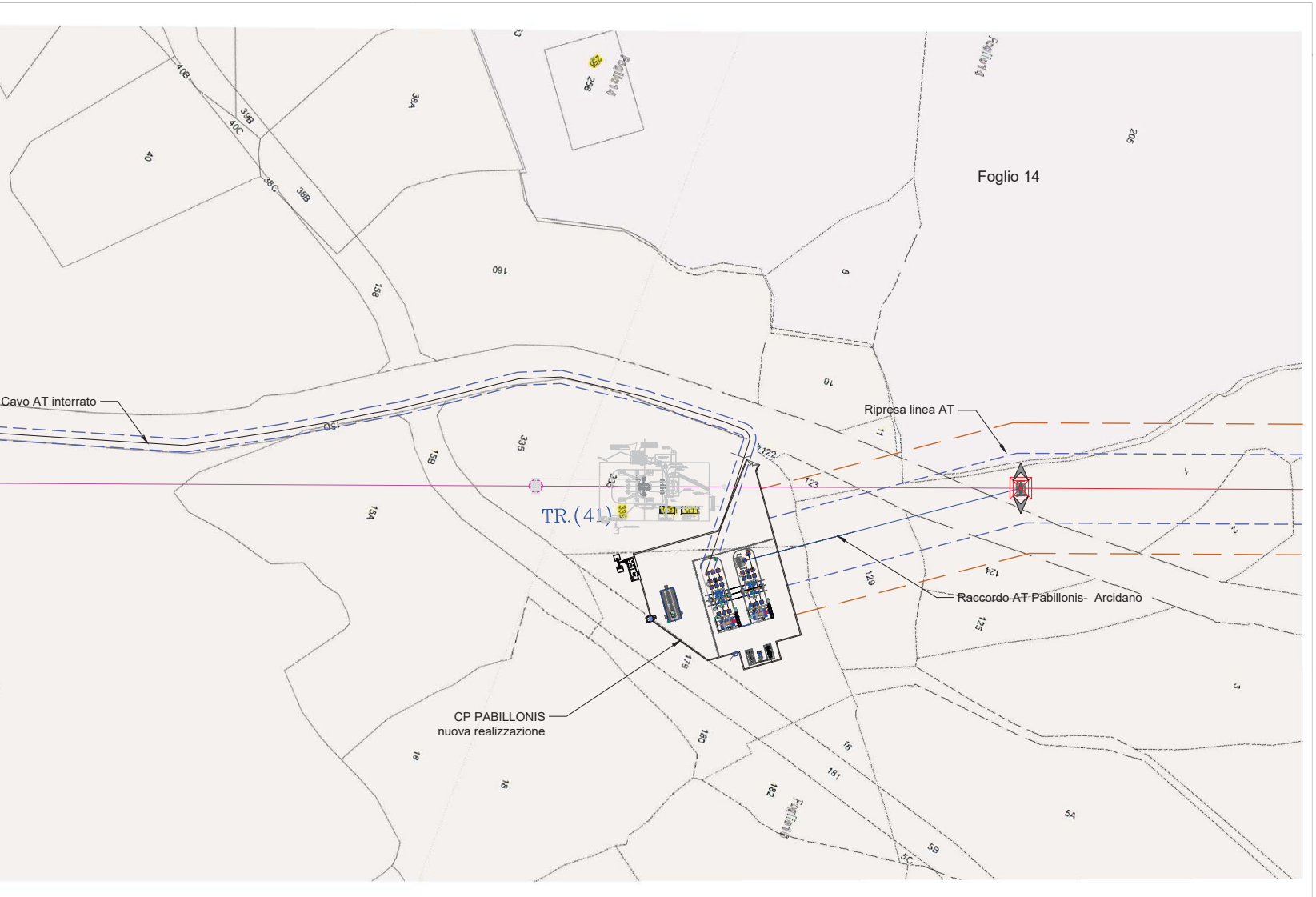
Foglio 14
Foglio14
Cavo AT interrato
Ripresa linea AT
TR.(41)
Raccordo AT Pabillonis- Arcidano
CP PABILLONIS
nuova realizzazione
40
40B
39B
40C
38C
38B
38A
256
205
160
158
8
10
11
150
335
15B
15A
122
123
124
129
125
179
180
181
182
5A
5B
5C
3
2
1