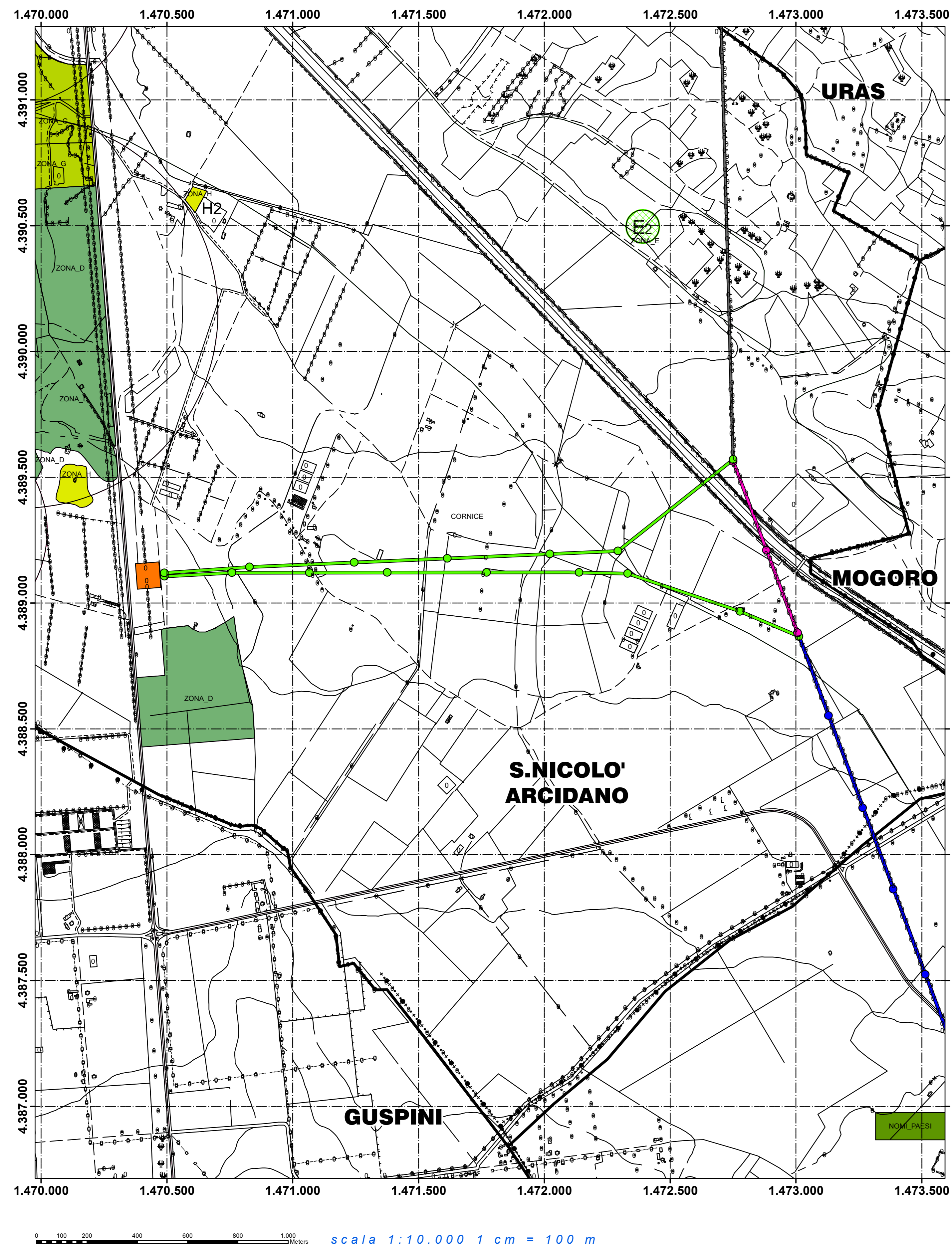
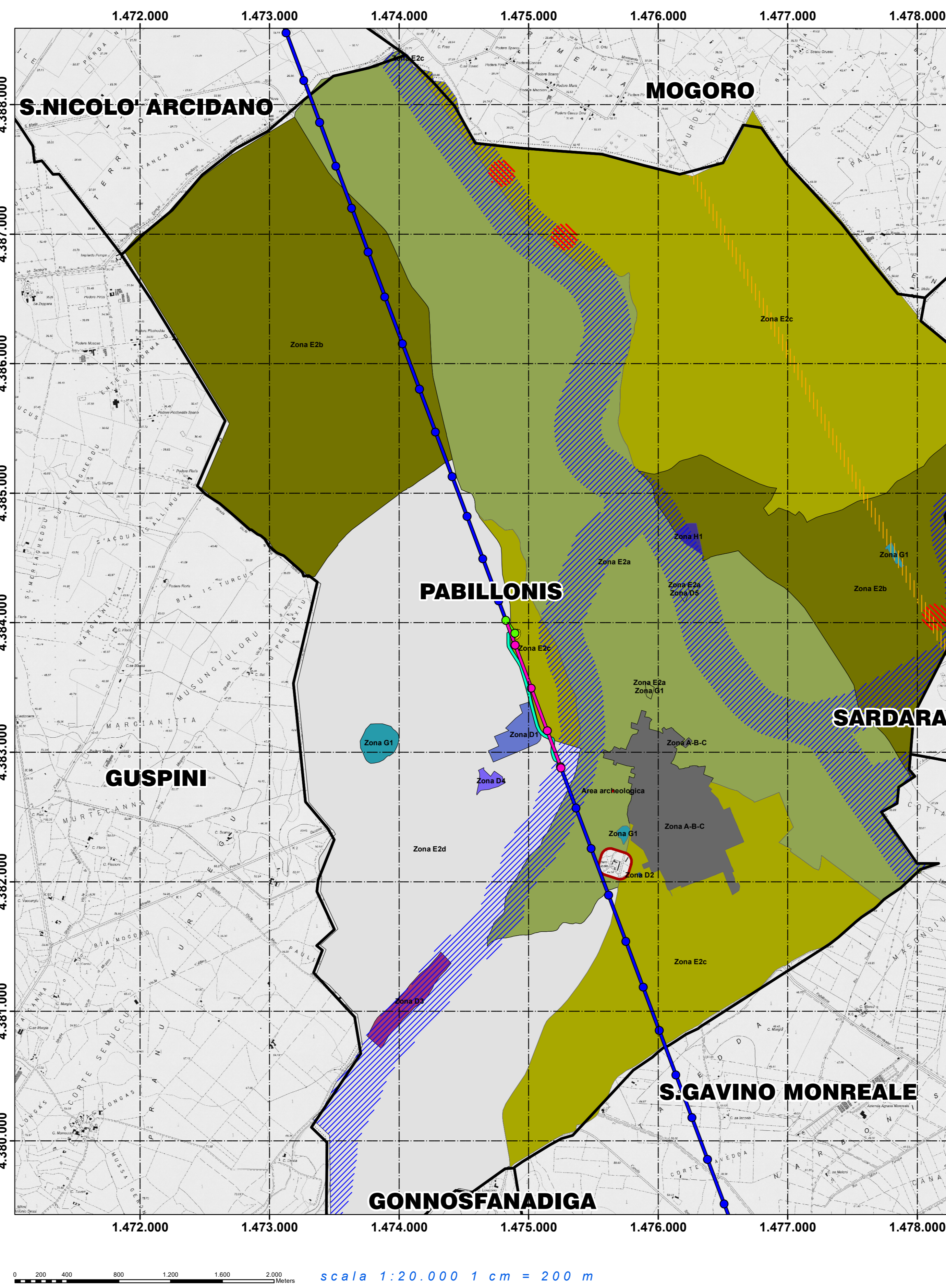


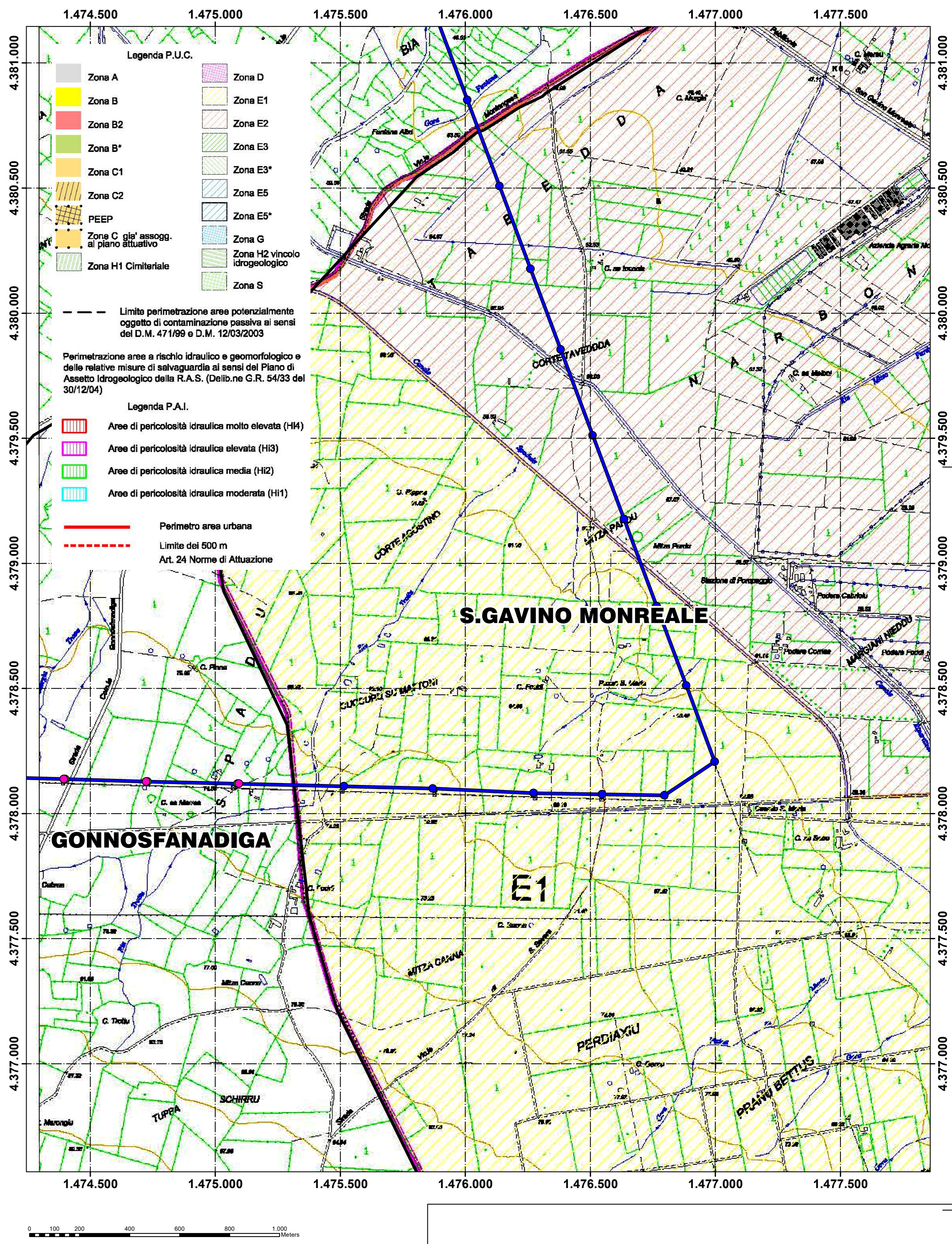
Inquadramento su P.U.C. - Rafforzamento connessione Arcidano - Guspini
Piano urbanistico comunale vigente - Comune di San Nicolò d'Arcidano



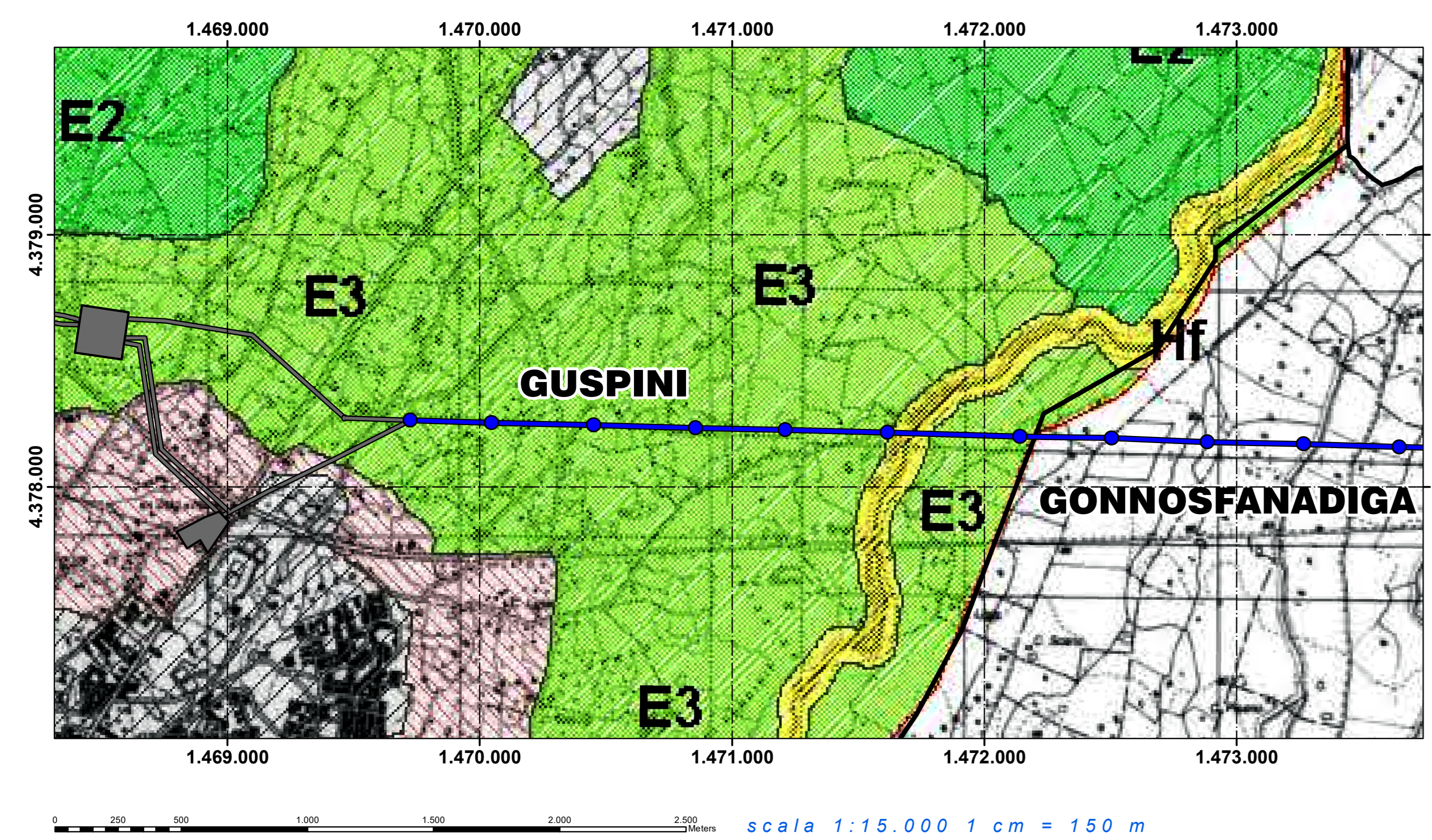
Piano urbanistico comunale vigente - Comune di Pabillonis



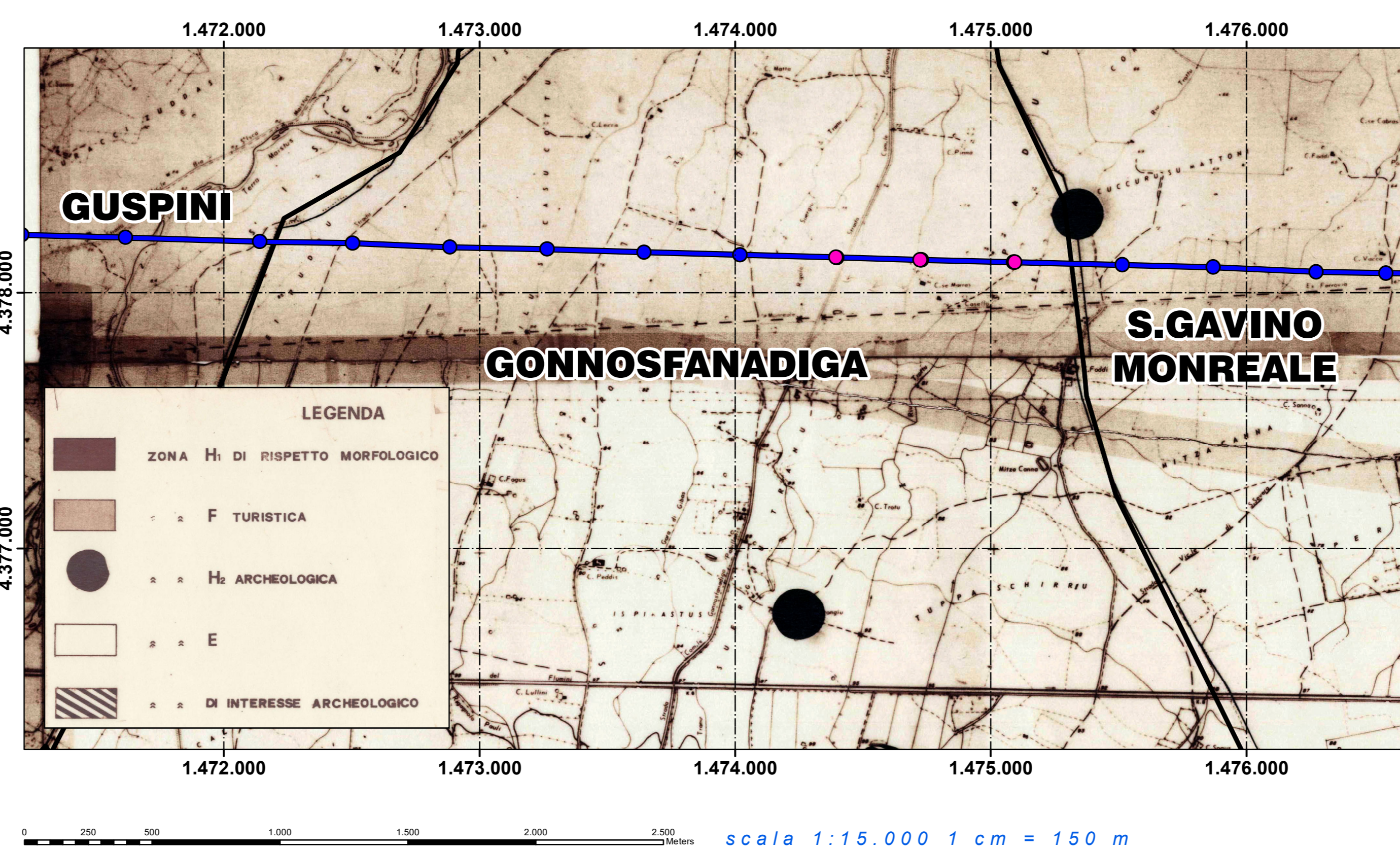
Piano urbanistico comunale vigente - Comune di San Gavino Monreale



Piano urbanistico comunale vigente - Comune di Guspini



Piano urbanistico comunale vigente - Comune di Gonnosfanadiga



Legenda

- CP Arcidano
- CP Pabillonis
- Sostegno invariato
- Sostegno da demolire
- Nuovo sostegno
- Elettrodotto esistente
- Elettrodotto da demolire
- Nuovo elettrodotto
- Connessione Uras-Guspini
- Confini comunali

Rafforzamento connessione Arcidano-Guspini
COMUNI DI SAN NICOLÒ D'ARCIDANO-PABILLONIS
SAN GAVINO MONREALE-GONNOSFANADIGA-GUSPINI

PROPRONTE

GREEN CITY
GC SNArc s.r.l.
Piazza Walther Von Vogelweide, 8
39100 Bolzano

VALUTAZIONE DI IMPATTO AMBIENTALE

OGGETTO:
Inquadramento su P.U.C.

COORDINAMENTO

bm!

REDATTORE
Dott. Ing. Silvia Esena
Dott. Ing. Bruno Manca

05 dicembre 2021
PRIMA EMISSIONE

SCALA

Coordinate Gauss Boaga

GC SNArc s.r.l. - TUTTI I DIRITTI SONO RISERVATI A NORMA DI LEGGE