Coordinate Gauss Boaga

0 250 500 1.000 1.500 2.000 2.500 Meters

scala 1:10.000 1 cm = 100 m

Inquadramento su Ortofoto 2016 (fonte RAS) - Impianto FV S'Arrideli

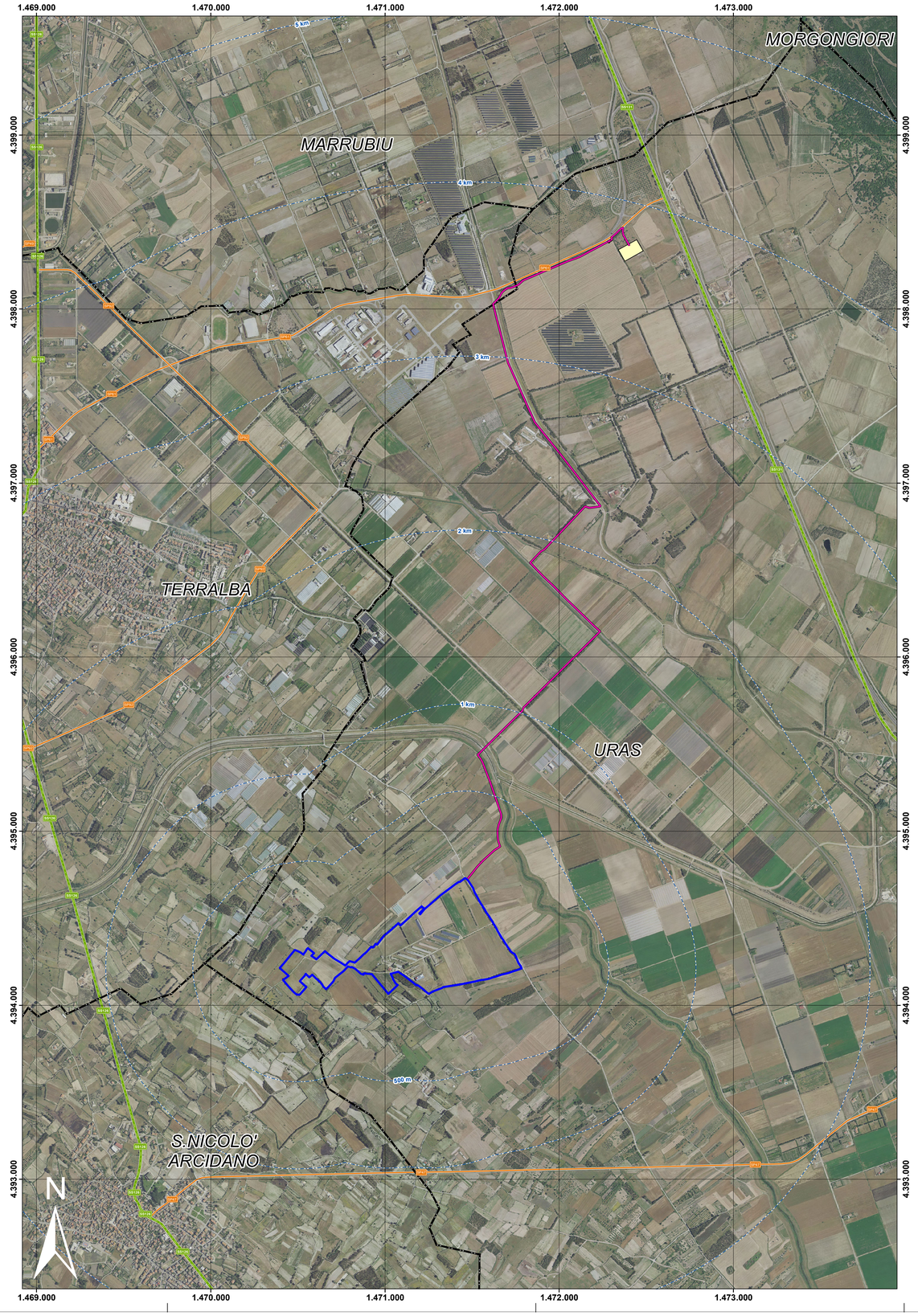

Inquadramento su Ortofoto - Area di progetto FV S'Arrideli

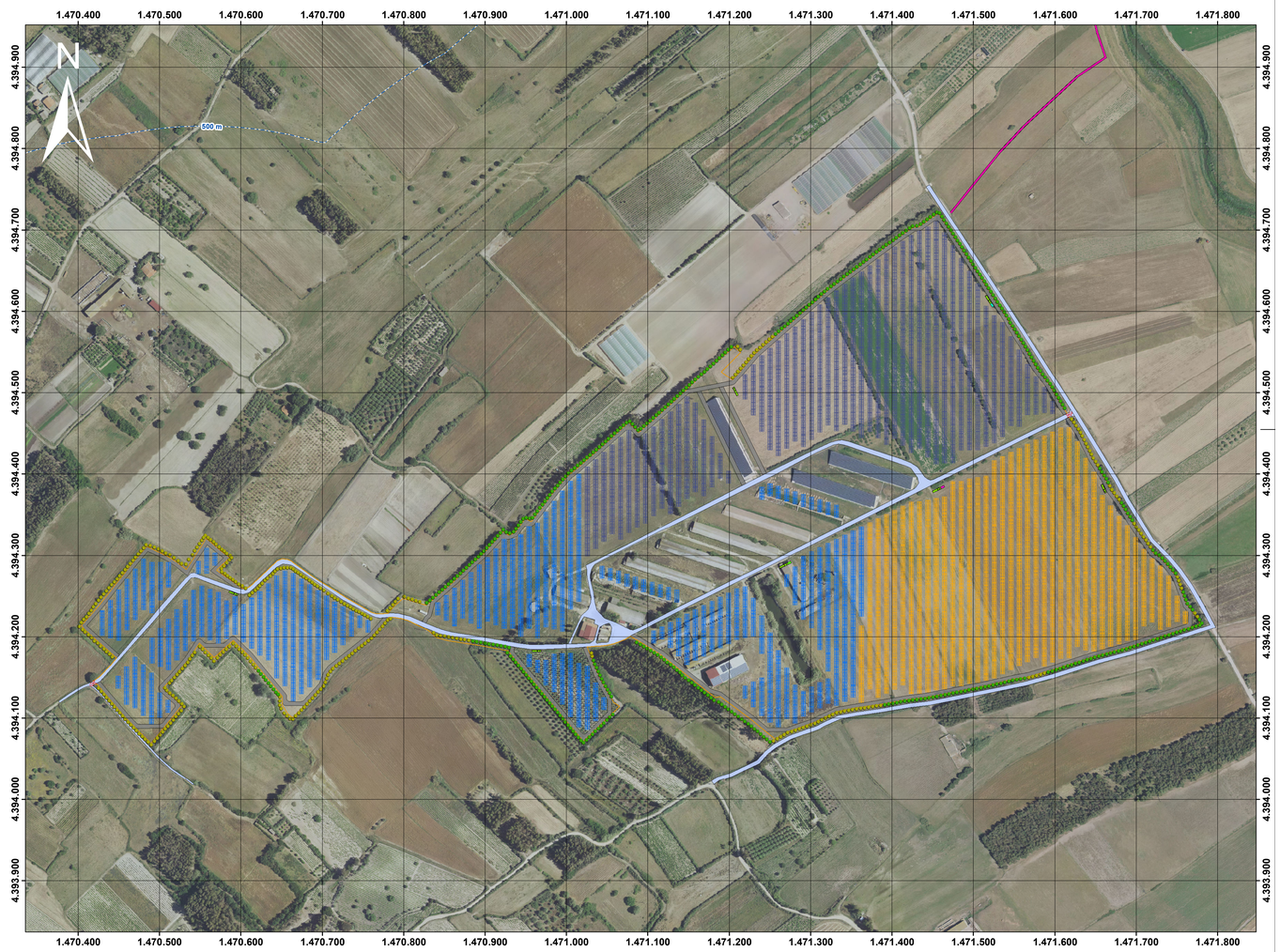

0 25 50 100 150 200 250 Meters

scala 1:2.500 1 cm = 25 m

Inquadramento su Ortofoto - CP Uras

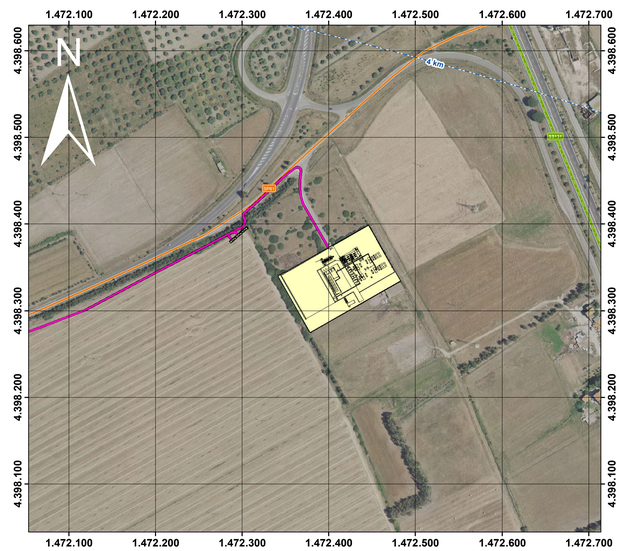

0 25 50 100 150 200 250 Meters

scala 1:2.500 1 cm = 25 m

Legenda

- Buffer distanze da area di progetto
- Area di progetto S'Arrideli
- Recinzione

Pannelli FV

- Impianto 1
- Impianto 2
- Impianto 3
- Cabina utente Impianto 1
- Cabina utente Impianto 2
- Cabina utente Impianto 3
- Power Station
- Nuova viabilità
- Viabilità esistente
- Accessi principali
- Alberatura esistente
- Fascia di mitigazione a verde
- Elettrodotto
- CP Uras

Strade

- altre strade
- Strada Provinciale
- Strada Statale
- Confini comunali

IMPIANTI AGROVOLTAICI S'Arrideli e Narbonis — **COMUNE DI URAS**

PROPONENTE

CVA EOS s.r.l.
via Stazione 31
11024 Châtillon (AO)

VALUTAZIONE DI IMPATTO AMBIENTALE

OGGETTO:
Inquadramento su Ortofoto

CODICE ELABORATO
VIA
Tav03.1

COORDINAMENTO

bm!

BRUNO MANCA | STUDIO TECNICO DI INGEGNERIA
CENTRO COMMERCIALE LOCALITÀ "PANTOMENNA", SN
STUDIO TECNICO 7° PIANO INTERNO 6/P 09029 SESSU
VIA DEI TAMARICI 4/B P.IVA 01929380952
CF: BMNLRB ATTESTATO ENAC n° Lpma.0036/B
INGBRUNOMANCA@PEC.COM PEC: BRUNO.MANCA@PEC.IT
WWW.BRUNOMANCA.COM WWW.LINKING3D2.COM

GRUPPO DI LAVORO S.I.A.

Dott.ssa Geol. Cristina Atzori
Dott. Ing. Fabio Massimo Calderaro
Dott. Giulio Cano
Dott. Agr. Federico Corona
Dott.ssa Ing. Silvia Evana
Dott.ssa Ing. Ilaria Giovagnorio
Dott. Ing Bruno Manca
Dott. Nat. Maurizio Mereta
Dott.ssa Ing. Alessandra Scalas
Dott. Arch. Fabio Trudu
Dott. Archeol. Matteo Tutt

REDATTORE

Dott. Giulio Cano
Dott.ssa Ing. Silvia Evana
Dott. Ing. Bruno Manca

REV	DATA	DESCRIZIONE REVISIONE
00	dicembre 2021	Prima emissione

FORMATO	SCALA
ISO A0 - 1189 x 841	1:10.000 - 1:2.500

CVA EOS s.r.l. - TUTTI I DIRITTI SONO RISERVATI A NORMA DI LEGGE