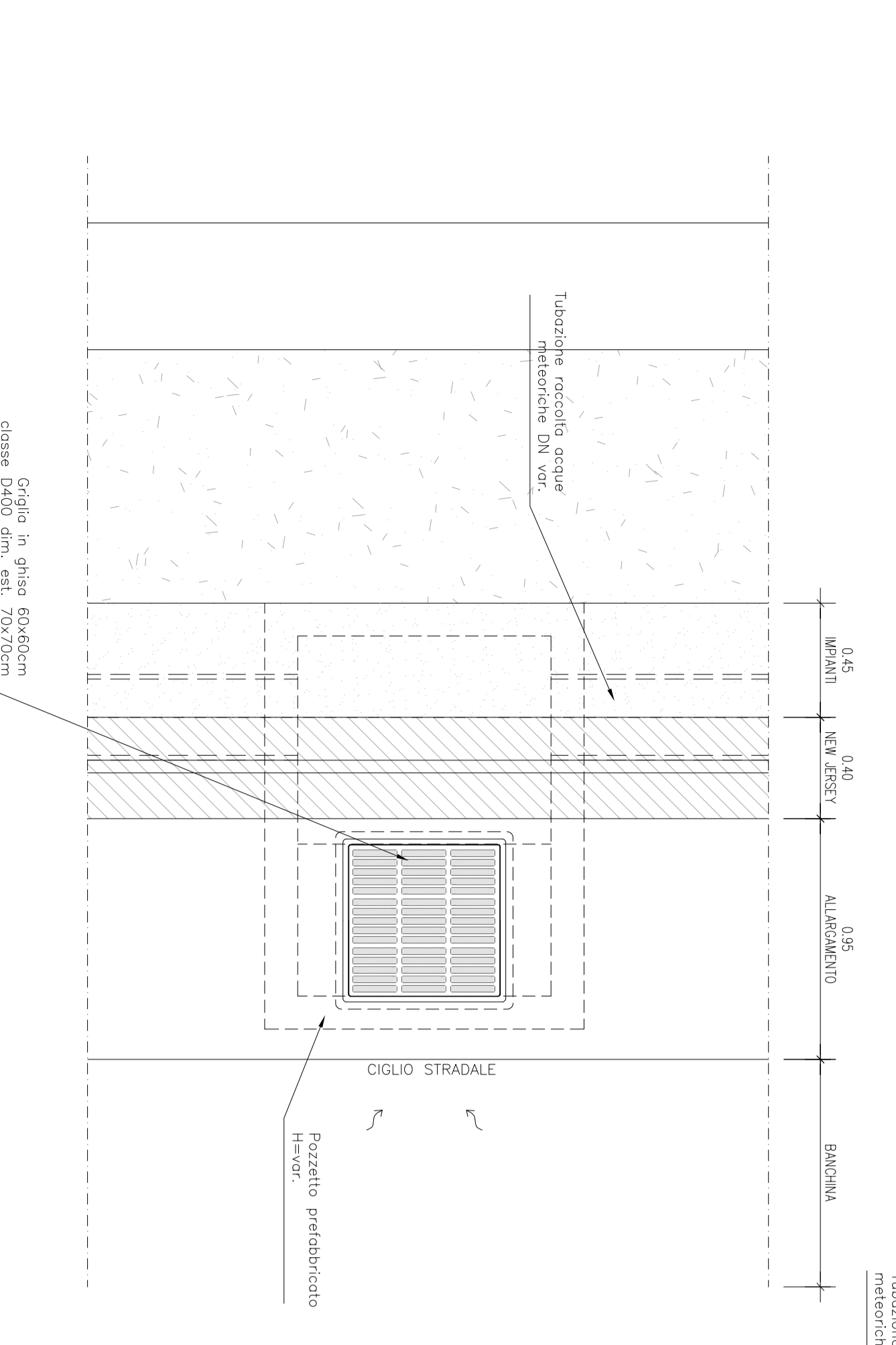
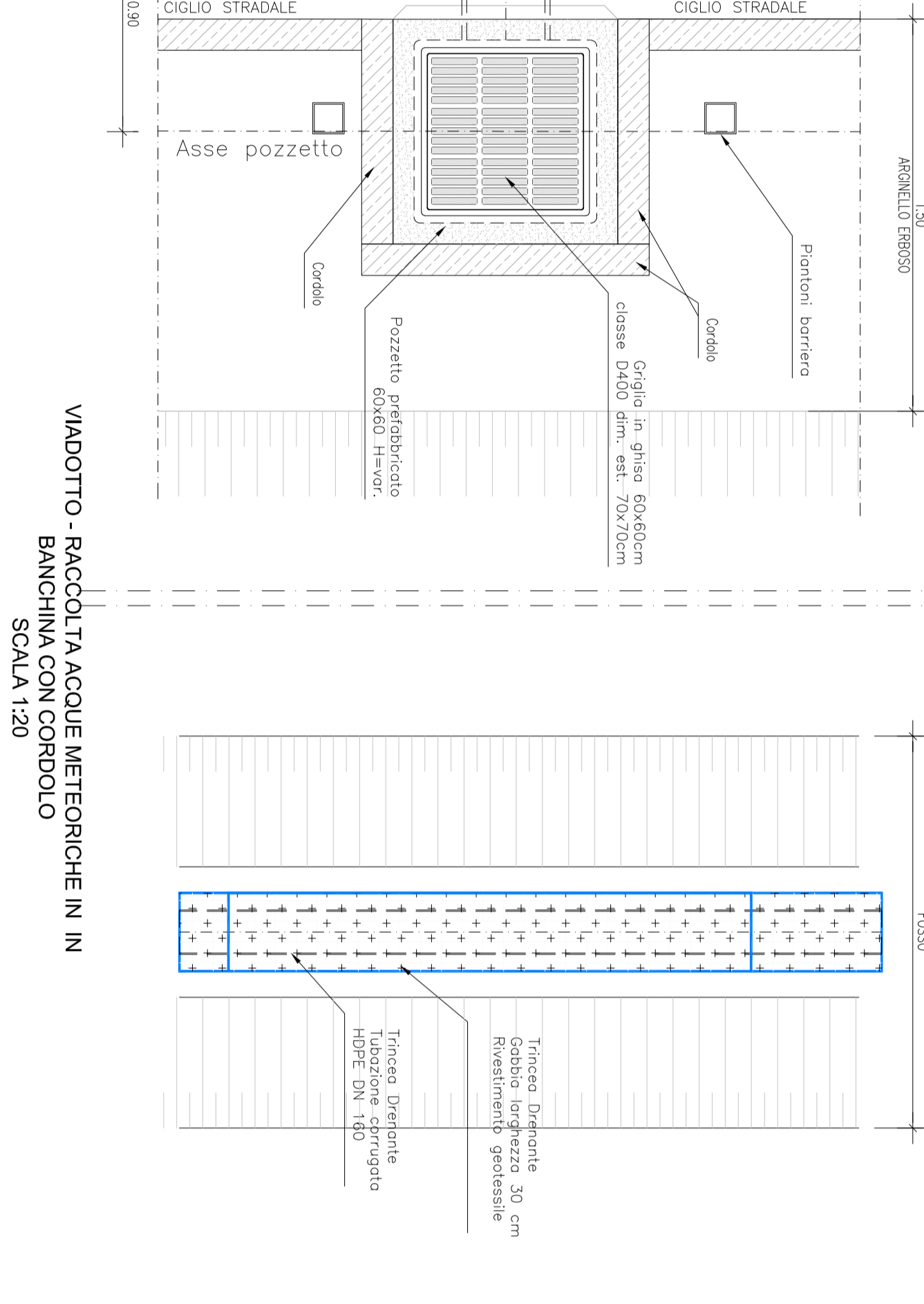


PIANTA  
Scala 1:20



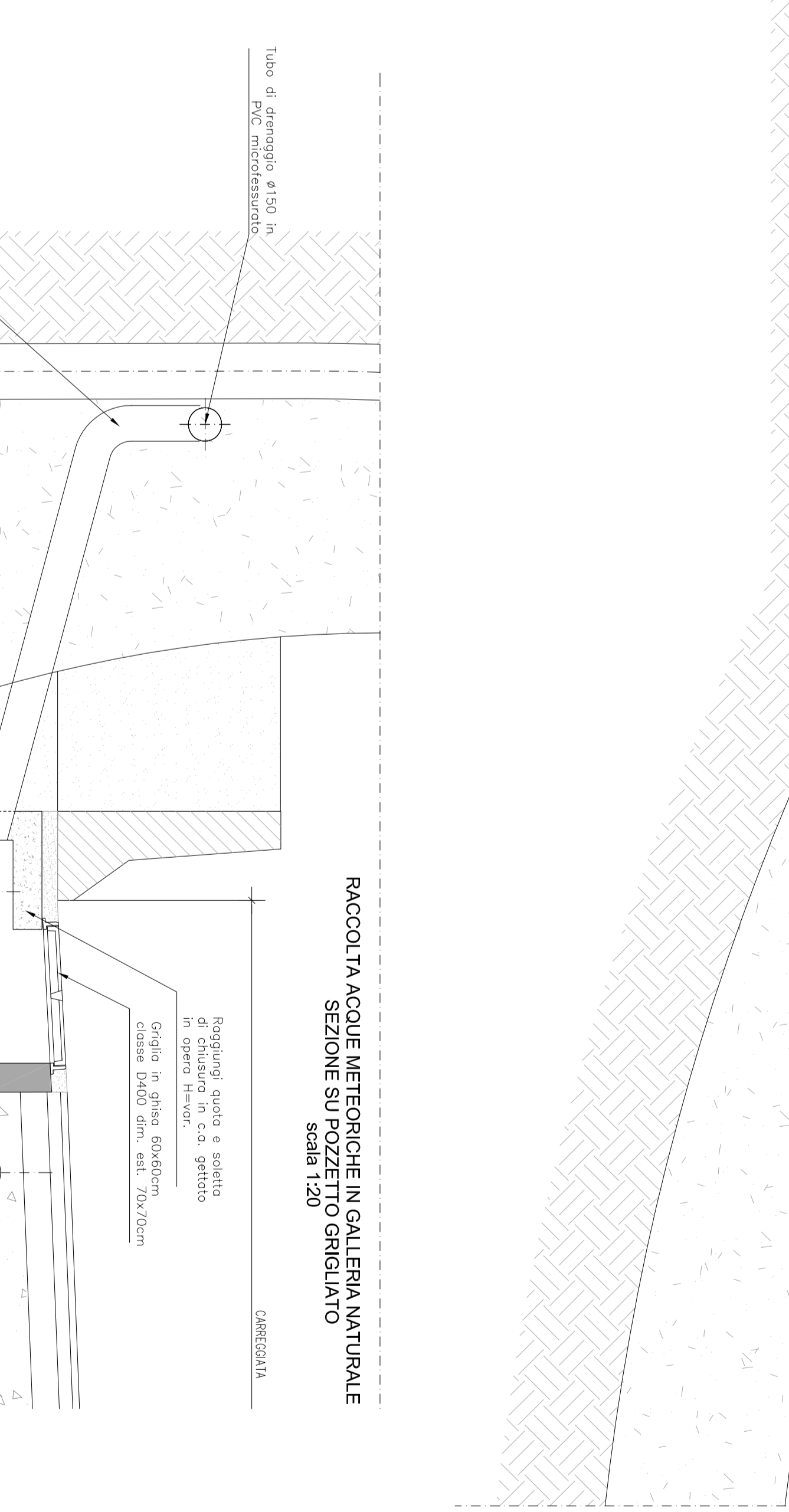
PIANTA  
Scala 1:20



VIABOTTO - RACCOLTA ACQUE METEORICHE IN IN

BANCHINA CON CORROLO

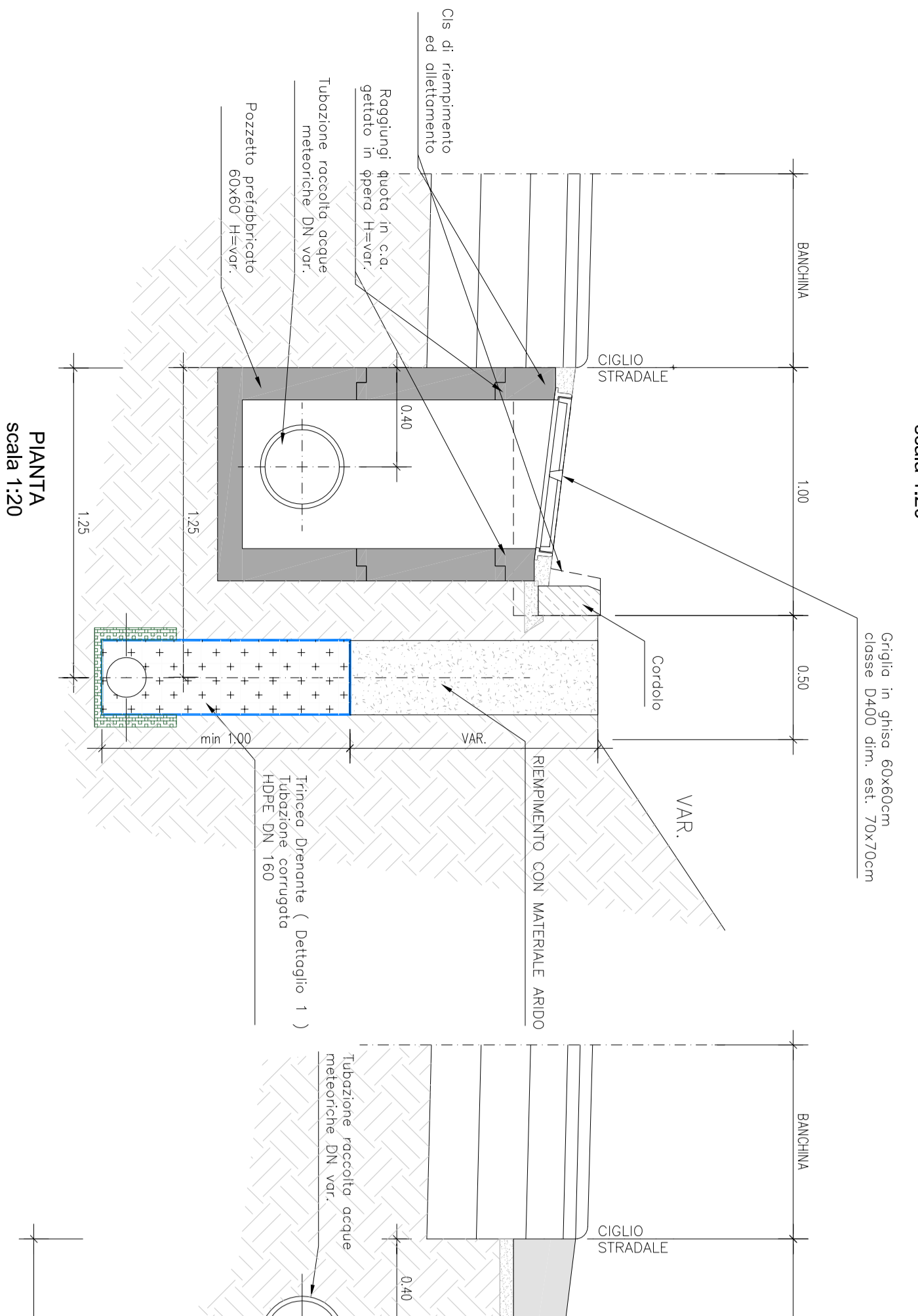
Scala 1:20



TRANCIA DRENANTE - RACCOLTA ACQUE METEORICHE CON QUETTA E CANTINA

SEZIONE SU POZZETTO

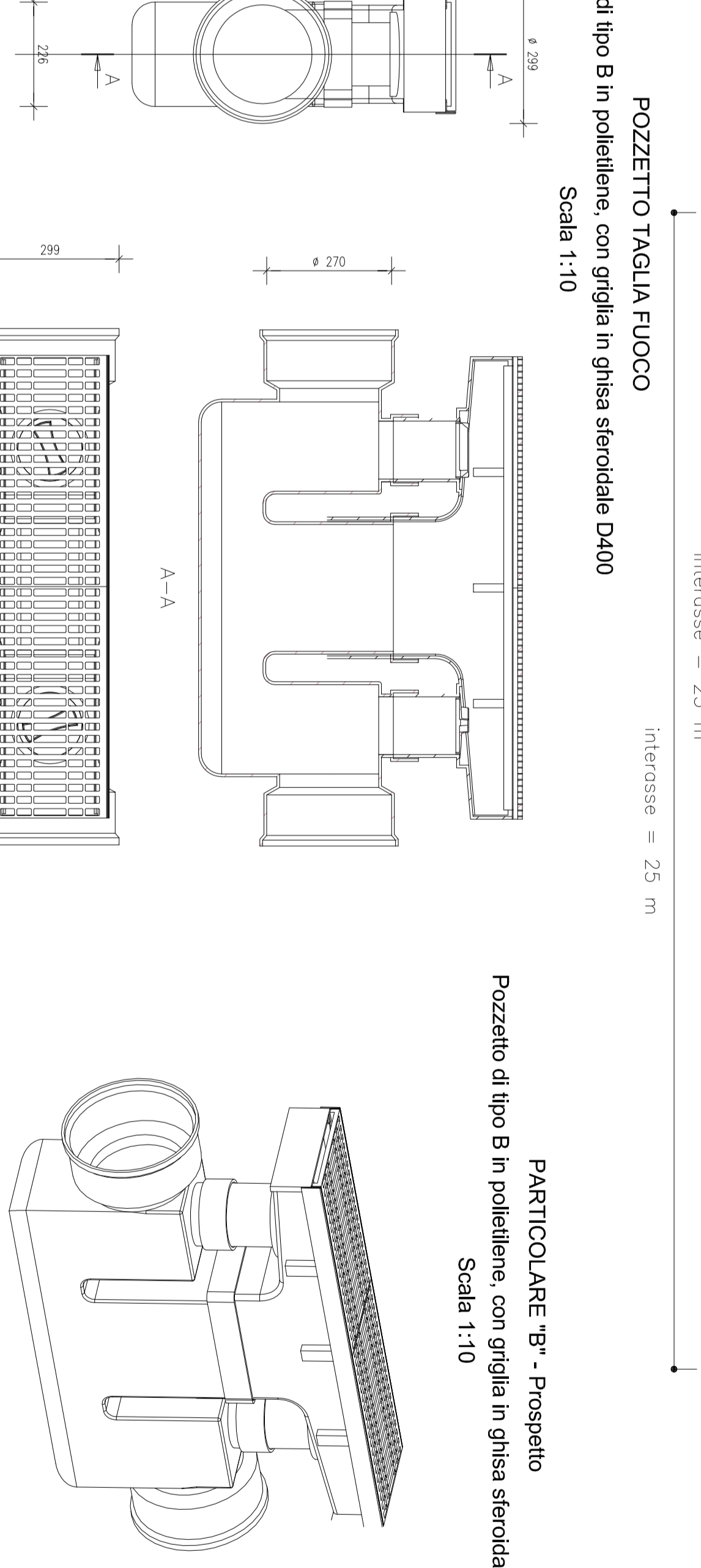
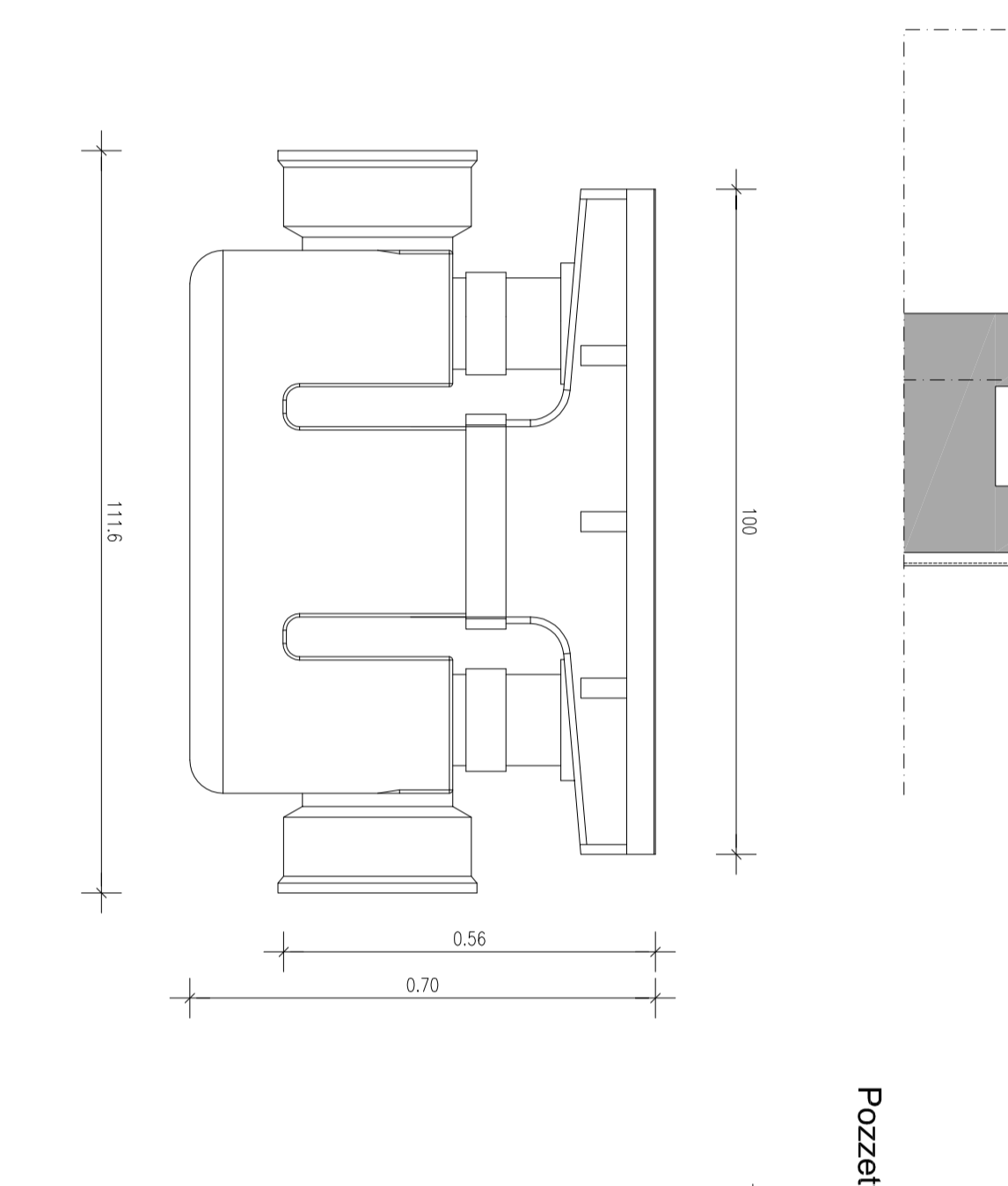
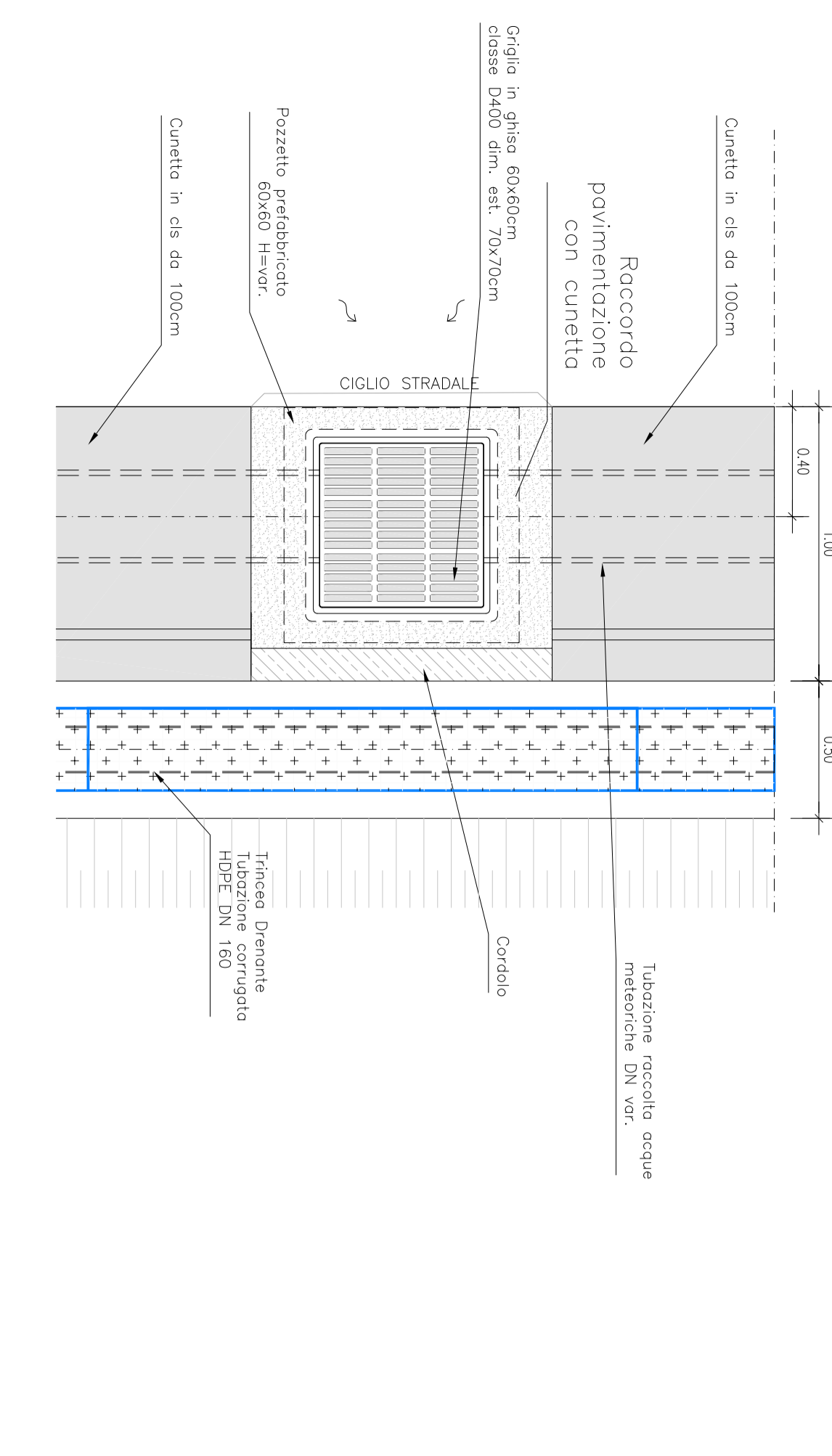
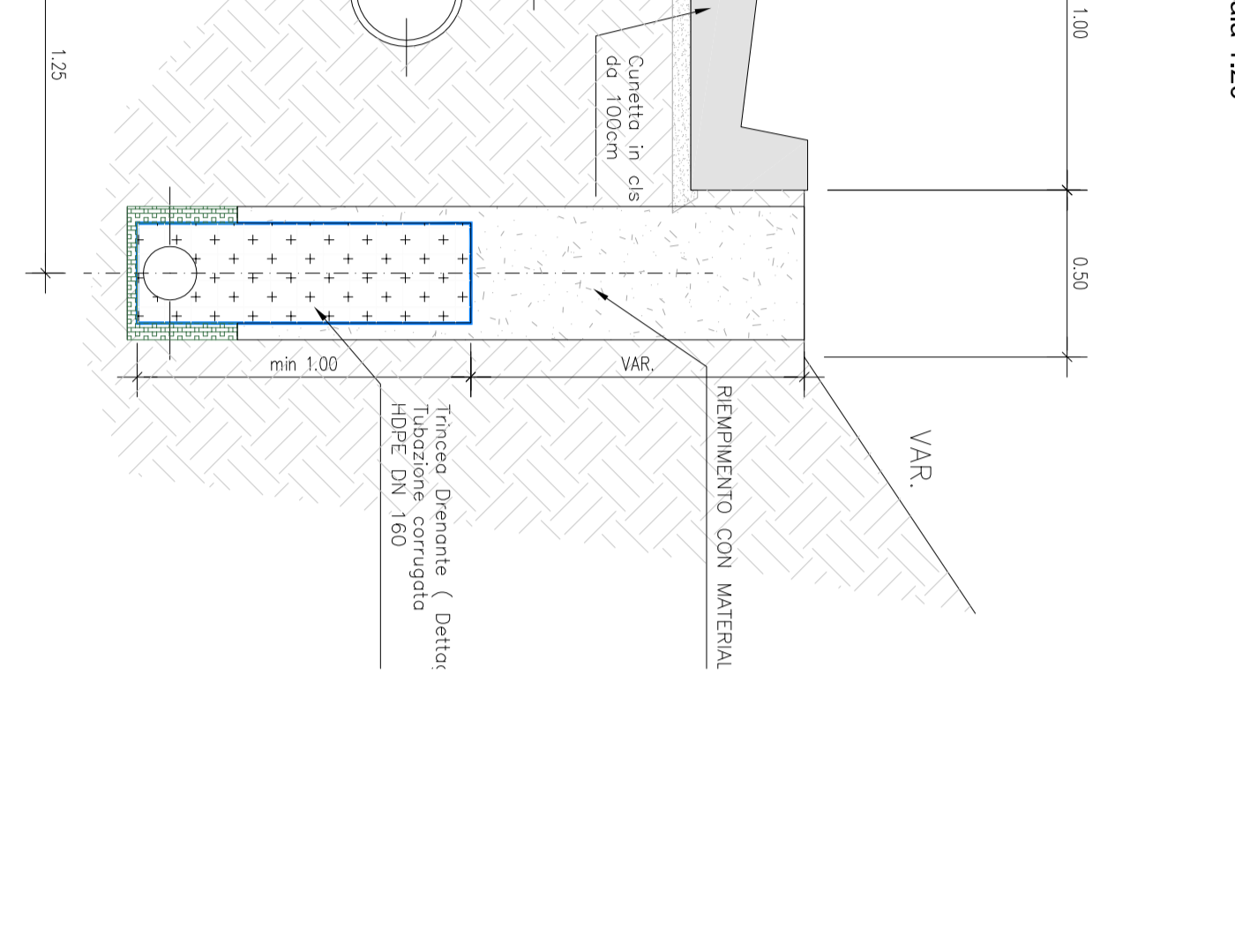
Scala 1:20



TRANCIA DRENANTE - RACCOLTA ACQUE METEORICHE CON QUETTA E CANTINA

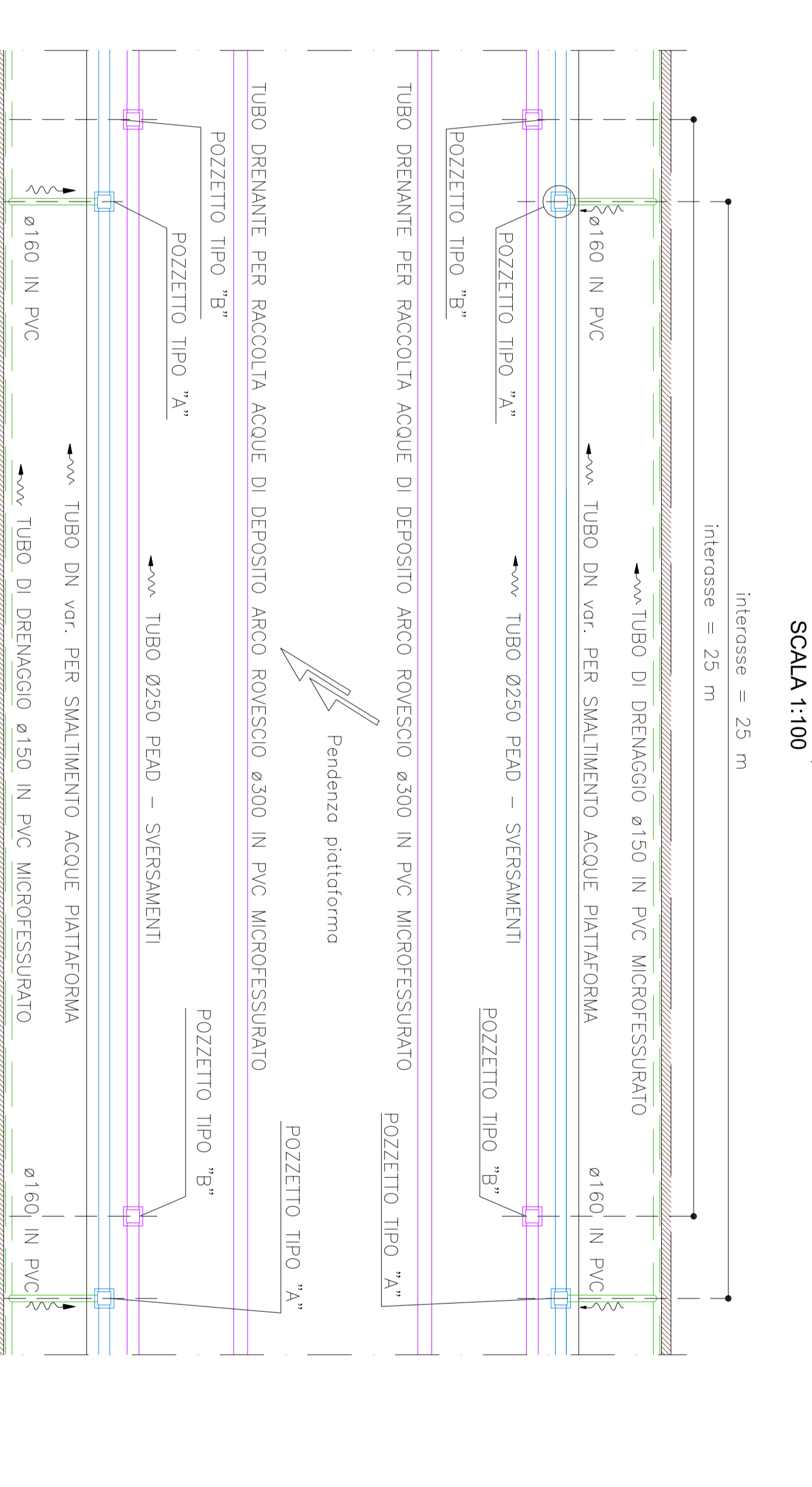
SEZIONE SU QUETTA

Scala 1:20



SCHEMA PLANIMETRICO RACCOLTA ACQUE IN GALLERIA NATURALE

Scala 1:100



**Sanas** GRUPPO ISTRUMINE

**Direzione Progettazione e Realizzazione Lavori**

Provincia di Cuneo  
S.S. 28 del Colle di Nova  
Lavori di riqualificazione della tangenziale di Mondovì con collegamento alla S.S. 28 Dir - 564 e di casello A6 "Orino-Savona" - III Lotto (Vorionte di Mondovì)

**PROGETTO DEFINITIVO**

COD. TO08

04 - IDROLOGIA E IDRAULICA

Opere idrauliche tipo - Tor. 1/2

PROGETTO: 04.13.090.000.00R.D00L.E

SCALE: 1:20

REV. DESCRIZIONE DATA SOCIETA' REALIZATO VERIFICATO APPROVATO

REV.	DESCRIZIONE	DATA	SOCIETA'	REALIZATO	VERIFICATO	APPROVATO
A	ESBORIO					
B	PROGETTO DI SESTO DISEGNO INFORMATICO					
D	ESBORIO COLLETTA IN					
E	ESBORIO COLLETTA IN					

**PROGETTISTE**

ING. FRANCESCO MATTIOLI - MATTIOLI PARTNERS

**REALIZZAZIONE**

ING. FRANCESCO MATTIOLI - MATTIOLI PARTNERS

**VERIFICAZIONE**

ING. FRANCESCO MATTIOLI - MATTIOLI PARTNERS

**APPROVAZIONE**

ING. FRANCESCO MATTIOLI - MATTIOLI PARTNERS