



LEGENDA

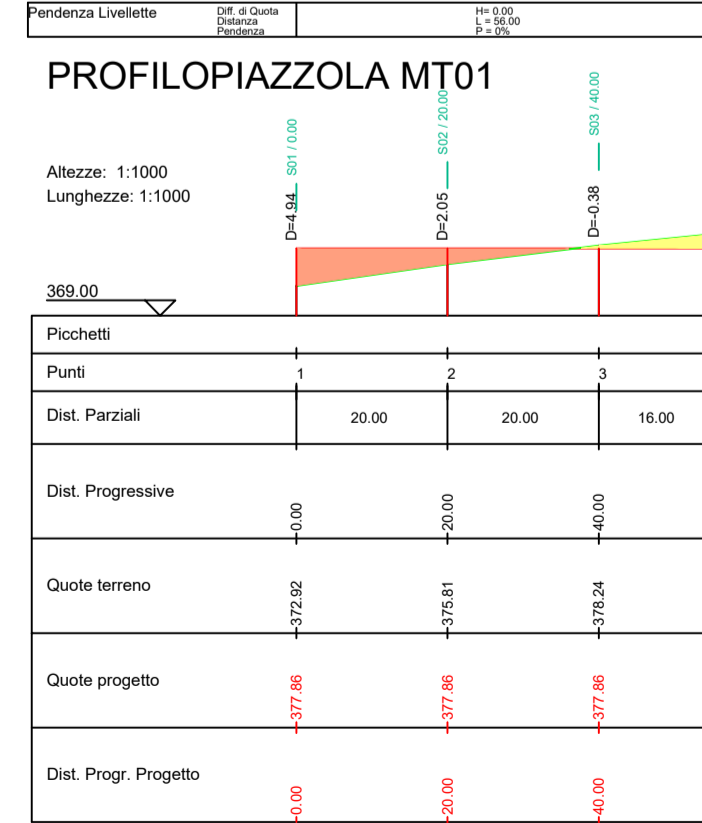
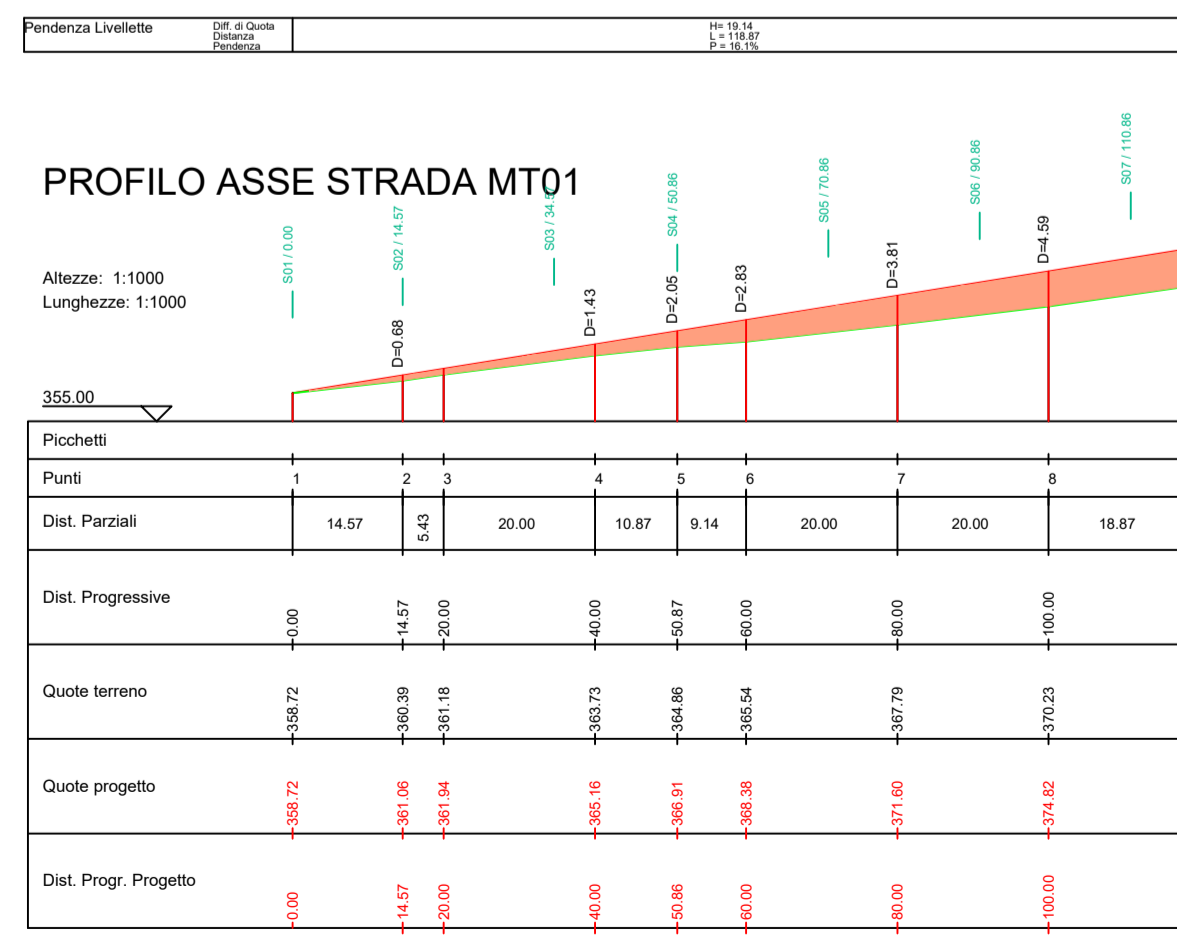
- Porzione di sterro
- Porzione di riporto

**PROFILO ASSE STRADA MT01**  
Caratteristiche Tracciato di Progetto

Quota Monte	377.86
Quota Valle	358.72
Lungh. Proiezione	118.87
Lungh. Sviluppo	120.40
Dislivello	19.14
Pendenza Minima	16.10 %
Pendenza Massima	16.10 %
Pendenza Media	16.10 %

**PROFILOPIAZZOLA MT01**  
Caratteristiche Tracciato di Progetto

Quota Monte	377.86
Quota Valle	377.86
Lungh. Proiezione	56.00
Lungh. Sviluppo	56.00
Dislivello	0.00
Pendenza Minima	0.00 %
Pendenza Massima	0.00 %
Pendenza Media	0.00 %



AUTORIZZAZIONE UNICA EX D. LGS. N. 387/2003



PROGETTO DEFINITIVO  
PARCO EOLICO MONTORIO

Titolo elaborato:

Planimetria e Profili longitudinali strada di accesso e piazzola MT 01

GD	GD	WPD	Prima emissione	16/02/2022	00
REDATTO	CONTR.	APPROV.	DESCRIZIONE	REVISIONE	DOCUMENTO
					DATA
					REV

PROPONENTE



WPD FRENTANI S.R.L.  
Corso d'Italia n. 83  
00198 Roma (RM)

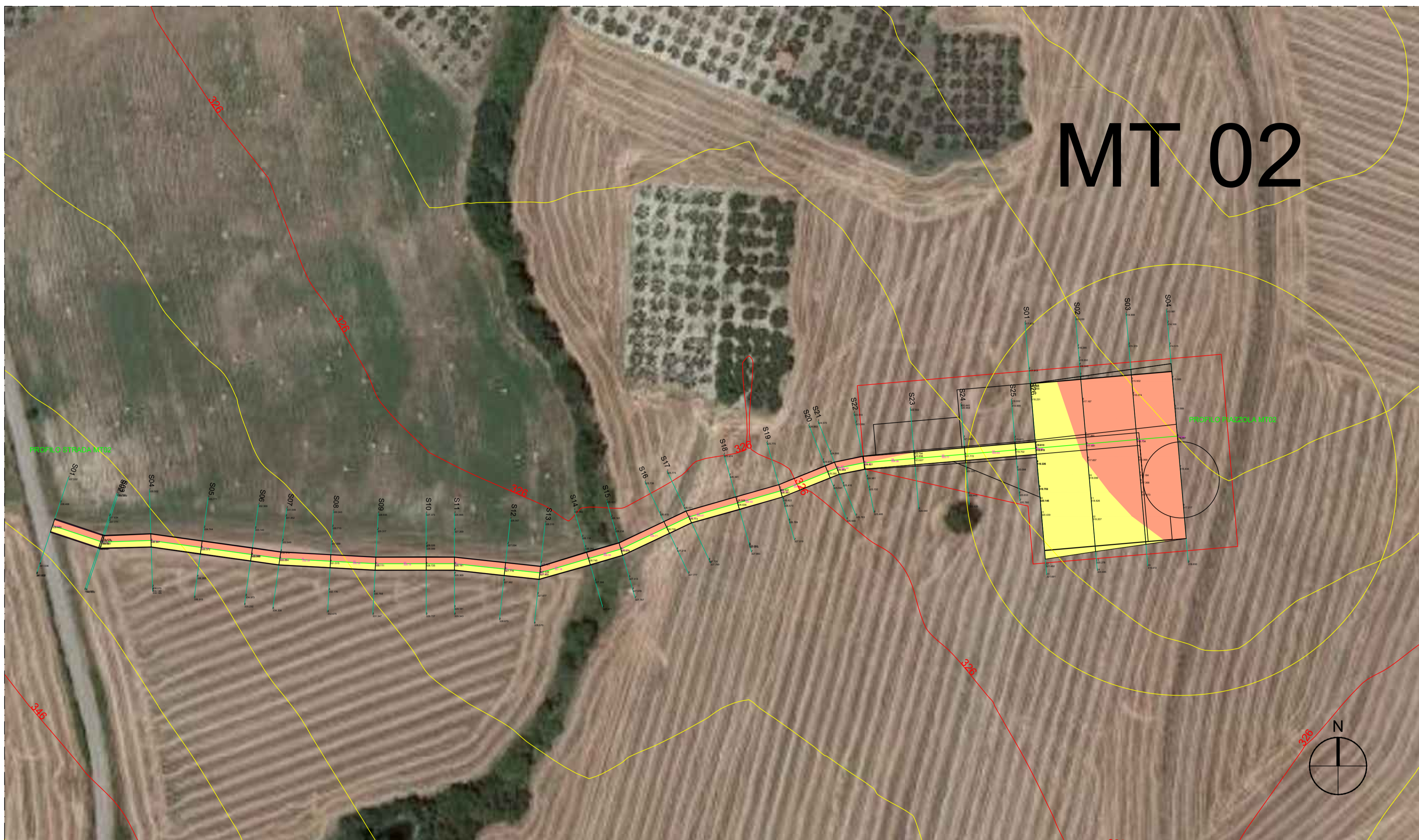
CONSULENZA



GE.CO.D'OR. S.R.L.  
Via G. Garibaldi n.15  
74023 Grottaglie (TA)

PROGETTISTA  
Ing. Gaetano D'Oronzio  
Via Goito 14 - Colobraro (MT)





LEGENDA

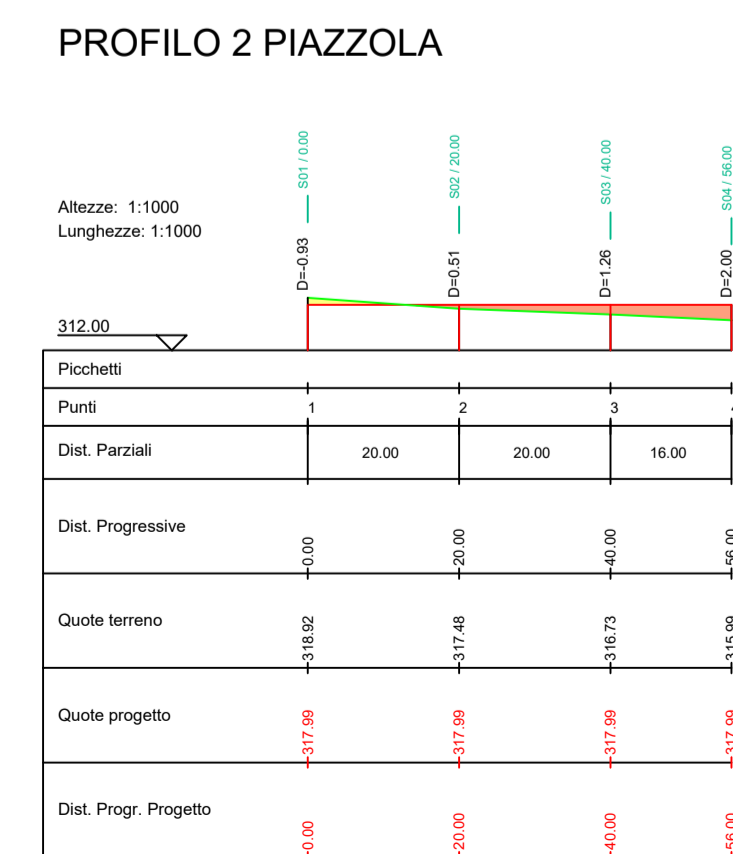
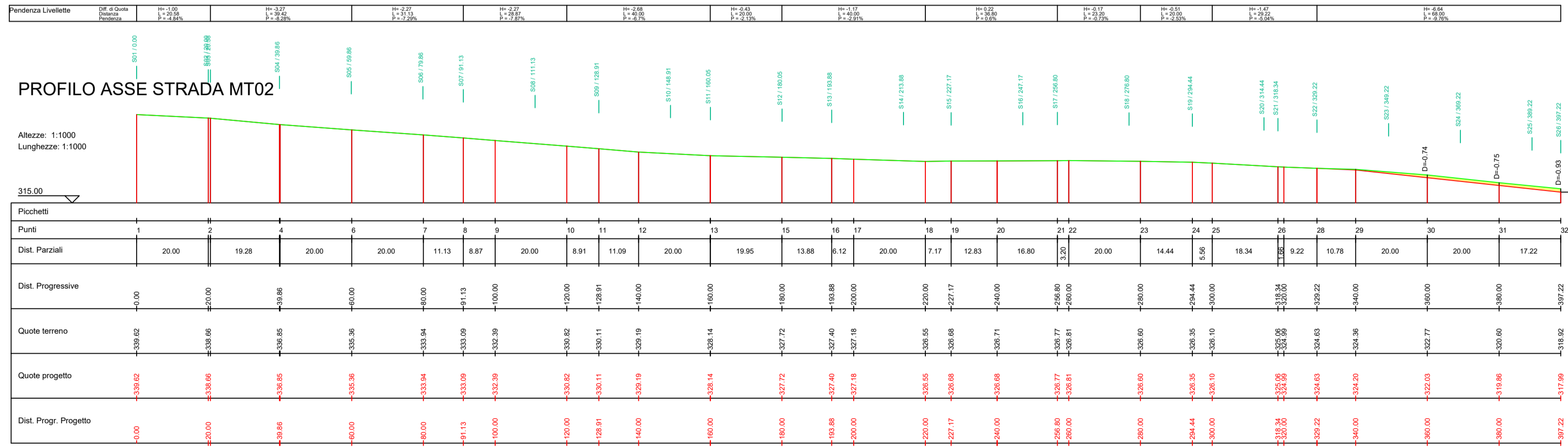
- Porzione di sterro
- Porzione di riporto

**PROFILO ASSE STRADA MT02**  
Caratteristiche Tracciato di Progetto

Quota Monte	339.62
Quota Valle	317.99
Lungh. Proiezione	397.22
Lungh. Sviluppo	398.06
Dislivello	21.64
Pendenza Minima	0.00 %
Pendenza Massima	-10.85 %
Pendenza Media	4.76 %

**PROFILO2 PIAZZOLA**  
Caratteristiche Tracciato di Progetto

Quota Monte	317.99
Quota Valle	317.99
Lungh. Proiezione	56.00
Lungh. Sviluppo	56.00
Dislivello	0.00
Pendenza Minima	0.00 %
Pendenza Massima	0.00 %
Pendenza Media	0.00 %



AUTORIZZAZIONE UNICA EX D. LGS. N. 387/2003

**PROGETTO DEFINITIVO  
PARCO EOLICO MONTORIO**

Titolo elaborato:  
**Planimetria e Profili longitudinali strada di accesso e piazzola MT 02**

GD	GD	WPD	Prima emissione	16/02/2022	00
REDATTO	CONTR.	APPROV.	DESCRIZIONE	REVISIONE	DOCUMENTO

**PROPONENTE**

**WPD FRENTANI S.R.L.**  
Corso d'Italia n. 83  
00198 Roma (RM)

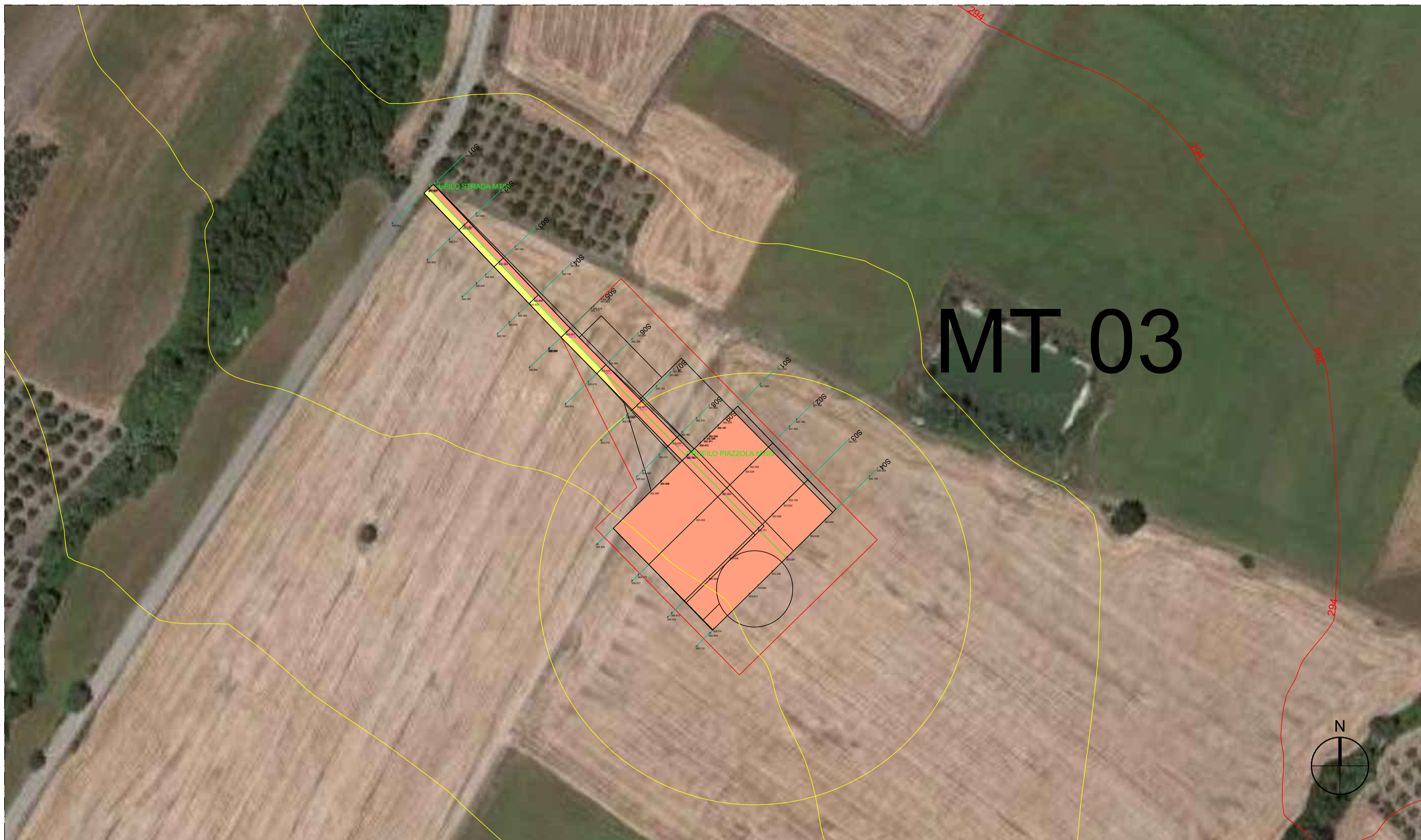
**CONSULENZA**

**GE.CO.D'OR. S.R.L.**  
Via G. Garibaldi n.15  
74023 Grottaglie (TA)

**PROGETTISTA**  
Ing. Gaetano D'Oronzio  
Via Goito 14 - Colobraro (MT)

Codice MT024PCPP	Formato A1	Scala varie	Foglio /
---------------------	---------------	----------------	-------------

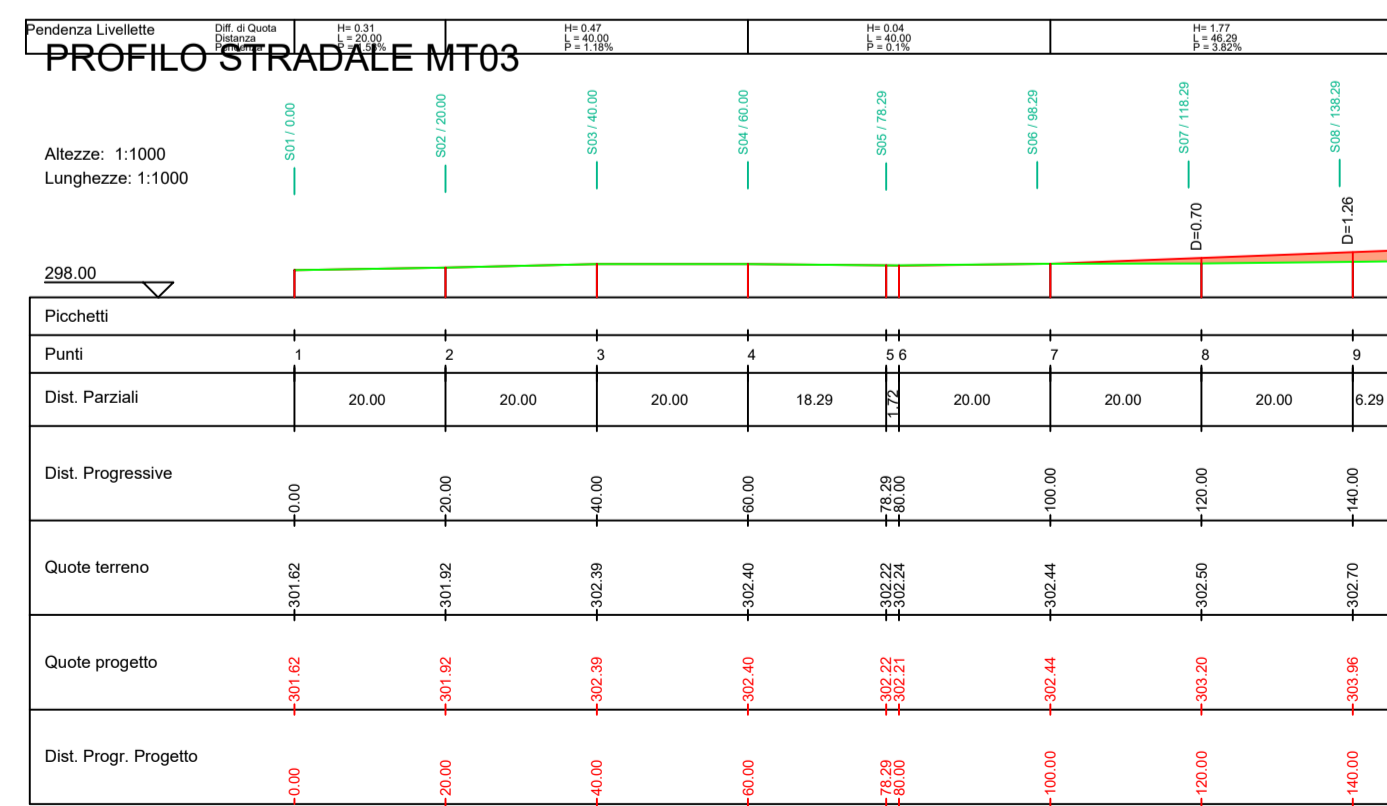




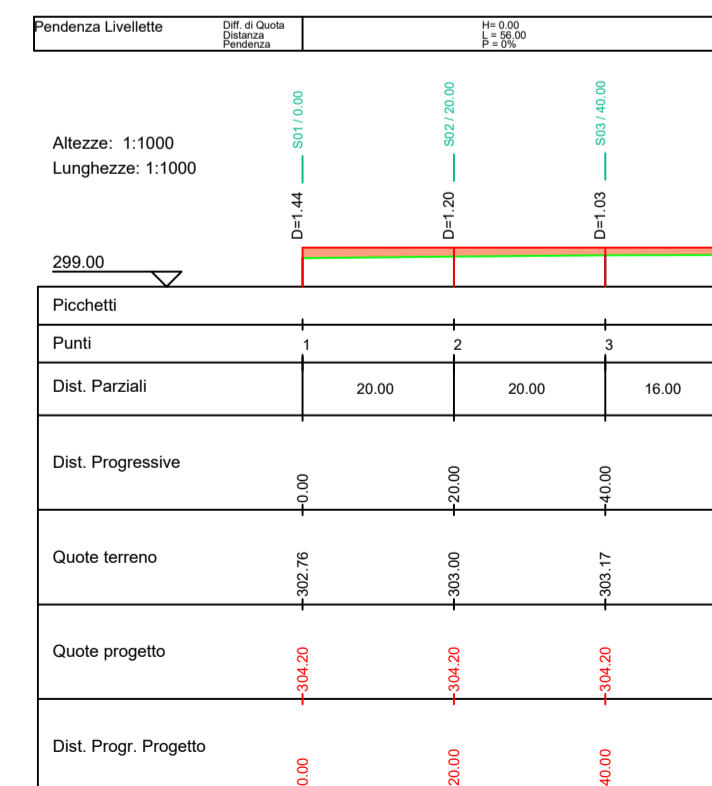
LEGENDA

- Porzione di sterro
- Porzione di riporto

PROFILO STRADALE MT03	
Caratteristiche Tracciato di Progetto	
Quota Monte	304.20
Quota Valle	301.62
Lungh. Proiezione	146.29
Lungh. Sviluppo	146.33
Dislivello	2.59
Pendenza Minima	0.05 %
Pendenza Massima	3.82 %
Pendenza Media	1.54 %



PROFILO PIAZZOLA MT03	
Caratteristiche Tracciato di Progetto	
Quota Monte	304.20
Quota Valle	301.62
Lungh. Proiezione	56.00
Lungh. Sviluppo	56.00
Dislivello	0.00
Pendenza Minima	0.00 %
Pendenza Massima	0.00 %
Pendenza Media	0.00 %



AUTORIZZAZIONE UNICA EX D. LGS. N. 387/2003



PROGETTO DEFINITIVO  
PARCO EOLICO MONTORIO

Titolo elaborato:  
Planimetria e Profili longitudinali strada di accesso e piazzola MT 03

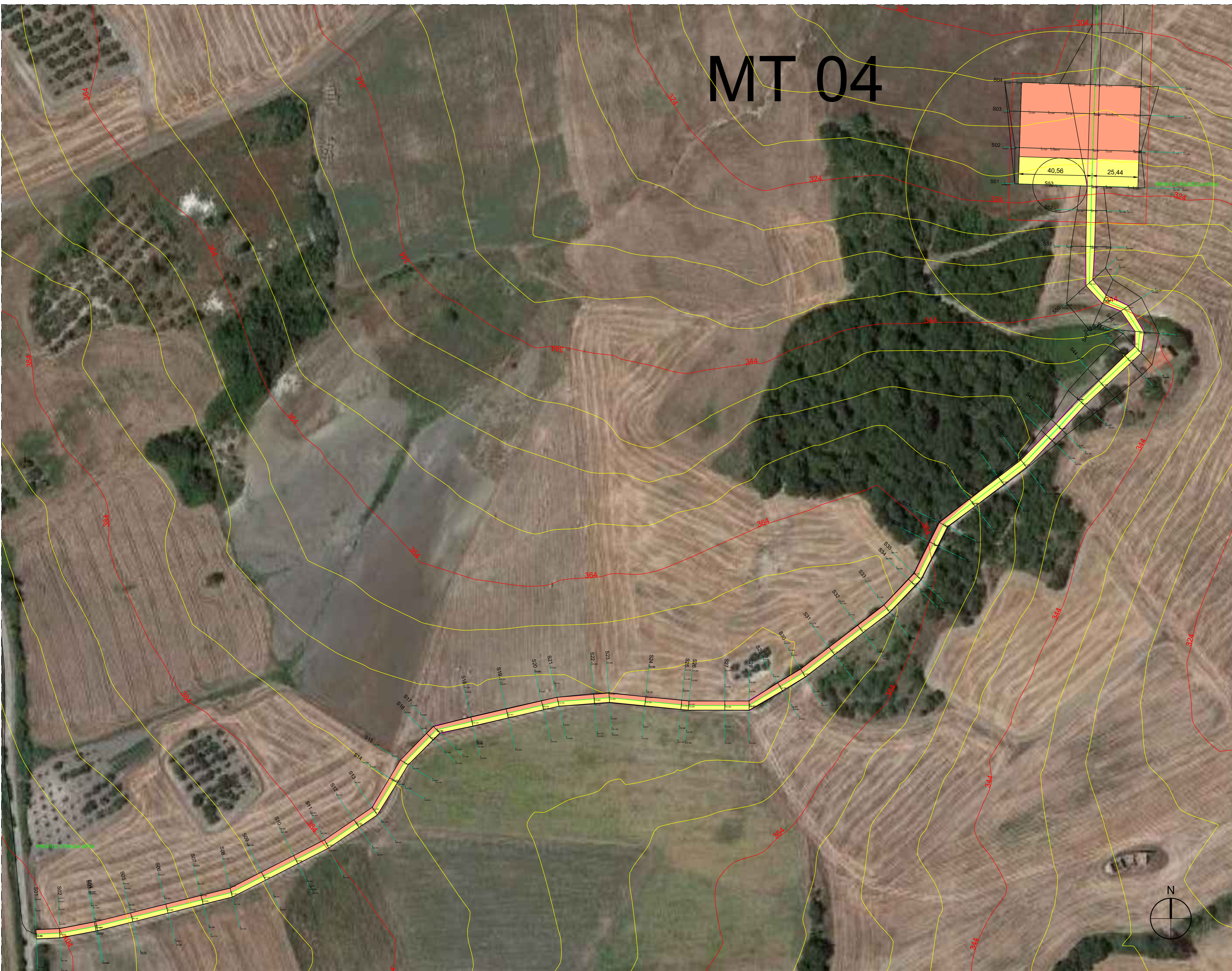
GD	GD	WPD	Prima emissione	16/02/2022	00
REDATTO	CONTR.	APPROV.	DESCRIZIONE REVISIONE DOCUMENTO	DATA	REV

**PROPONENTE**  
  
 WPD FRENTANI S.R.L.  
 Corso d'Italia n. 83  
 00198 Roma (RM)

**CONSULENZA**  
  
 GE.CO.D'OR. S.R.L.  
 Via G. Garibaldi n.15  
 74023 Grottaglie (TA)

**PROGETTISTA**  
 Ing. Gaetano D'Oronzio  
 Via Goito 14 - Colobraro (MT)





**LEGENDA**

- Porzione di stero
- Porzione di riporto

**PROFILOSTRADA MT04**  
Caratteristiche Tracciato di Progetto

Quota Monte	405.08
Quota Valle	319.00
Lungh. Proiezione	830.81
Lungh. Sviluppo	837.45
Distivello	86.88
Pendenza Minima	0.37 %
Pendenza Massima	-18.34 %
Pendenza Media	9.05 %

**PROFILO 2 PIAZZOLA**  
Caratteristiche Tracciato di Progetto

Quota Monte	319.00
Quota Valle	319.00
Lungh. Proiezione	56.00
Lungh. Sviluppo	56.00
Distivello	0.00
Pendenza Minima	0.00 %
Pendenza Massima	0.00 %
Pendenza Media	0.00 %

AUTORIZZAZIONE UNICA EX D. LGS. N. 387/2003

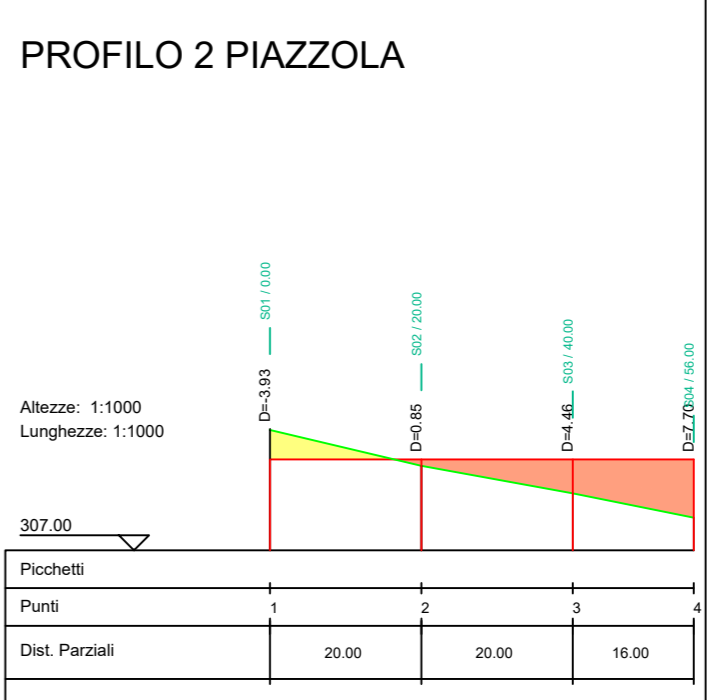
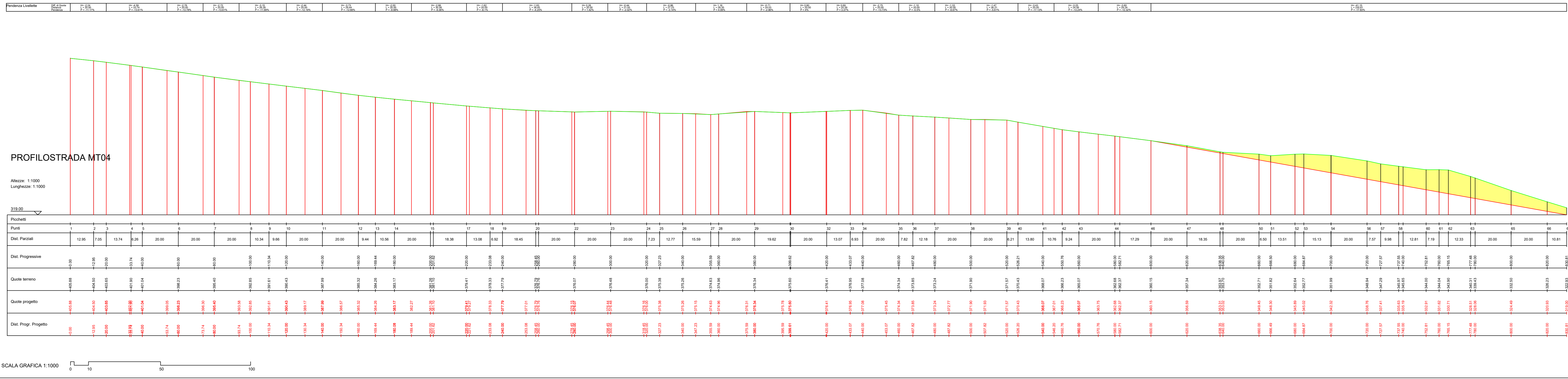


**PROGETTO DEFINITIVO  
PARCO EOLICO MONTORIO**

Titolo elaborato:  
**Planimetria e Profili longitudinali strada di accesso e piazzola MT 04**

GD	GD	WPD	Prima emissione	16/02/2022	00
REDATTO/CONTR.	APPROV.	DESCRIZIONE	REVISIONE	DOCUMENTO	DATA
					REV

<p><b>PROPRONENTE</b></p> <p><b>WPD FRENTANI S.R.L.</b> Corso d'Italia n. 83 00198 Roma (RM)</p>	<p><b>CONSULENZA</b></p> <p><b>GE.CO.D'OR. S.R.L.</b> Via G. Garibaldi n.15 74023 Grottaglie (TA)</p>
<p><b>PROGETTISTA</b> Ing. Gaetano D'Oronzio Via Goito 14 - Colobraro (MT)</p>	

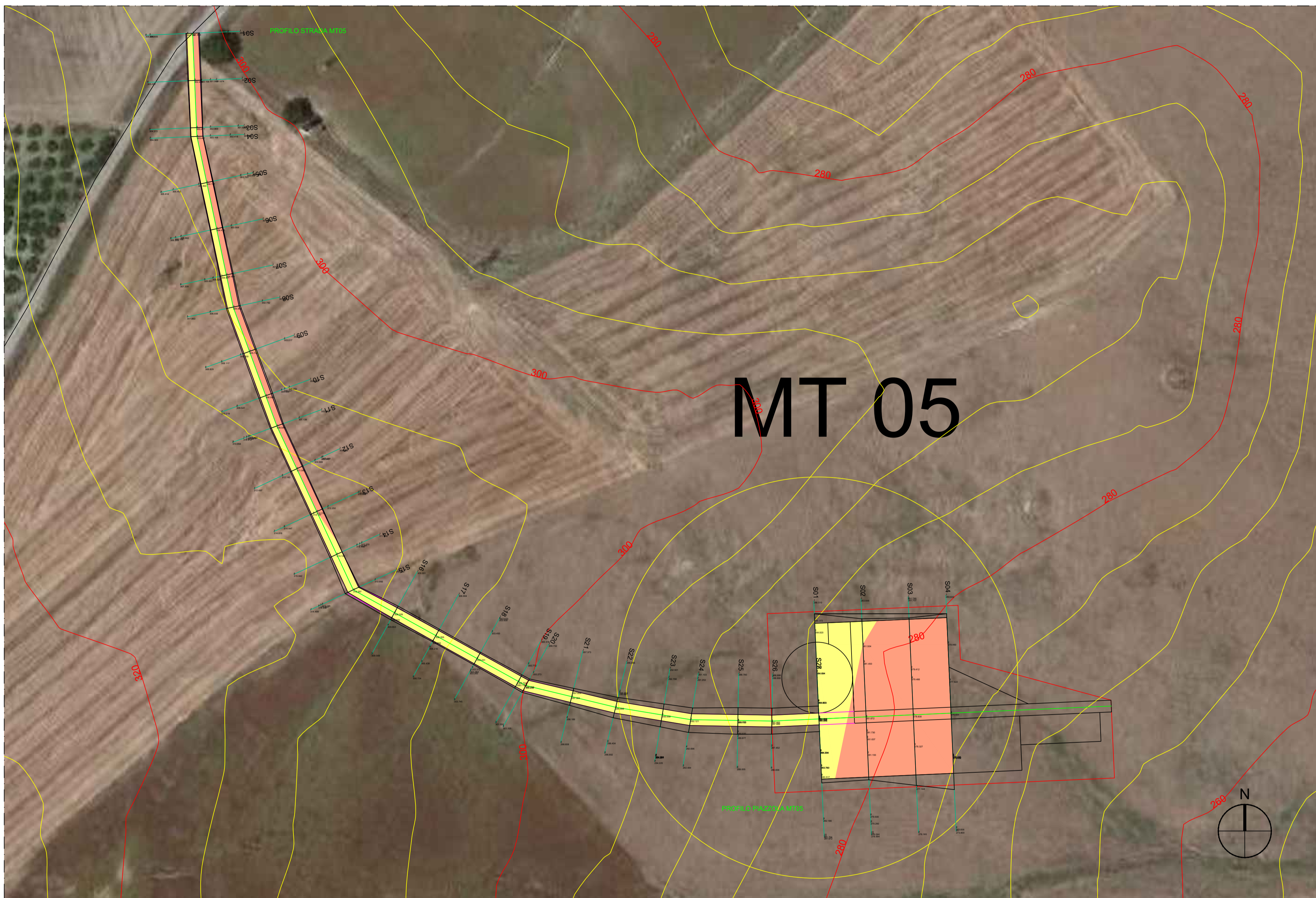




PLANIMETRIA MT05 SU CURVE DI LIVELLO

LEGENDA

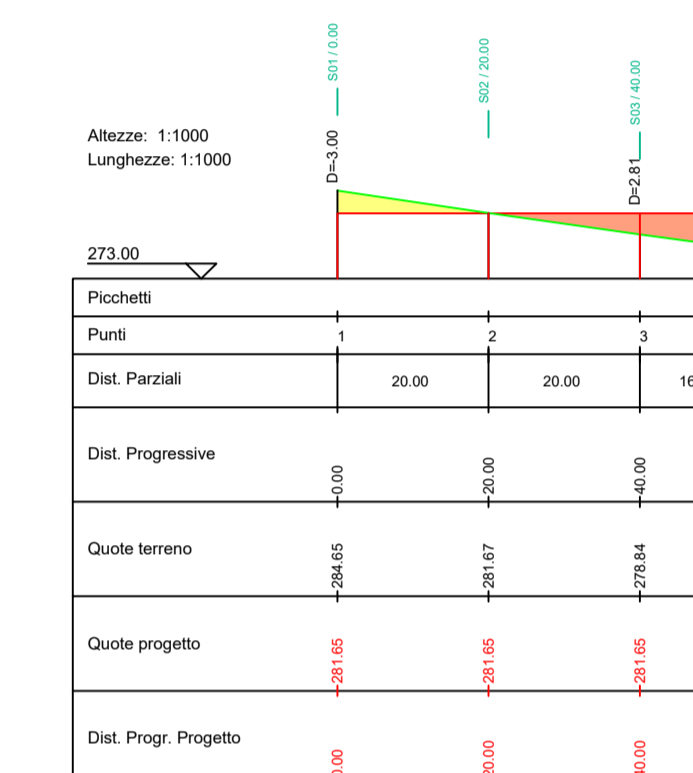
- Porzione di sterro
- Porzione di riporto



**PROFILO PIAZZOLA MT05**

Caratteristiche Tracciato di Progetto	
Quota Monte	281.65
Quota Valle	281.65
Lungh. Proiezione	56.00
Lungh. Sviluppo	56.00
Dislivello	0.00
Pendenza Minima	0.00 %
Pendenza Massima	0.00 %
Pendenza Media	0.00 %

PROFILO PIAZZOLA MT05



MT 05

AUTORIZZAZIONE UNICA EX D. LGS. N. 387/2003



PROGETTO DEFINITIVO  
PARCO EOLICO MONTORIO

Titolo elaborato:  
Planimetria e Profili longitudinali strada di accesso e piazzola MT05

GD	GD	WPD	Prima emissione	16/02/2022	00
REDATTO	CONTR.	APPROV.	DESCRIZIONE REVISIONE DOCUMENTO	DATA	REV

PROPONENTE  
**wpd**  
think energy

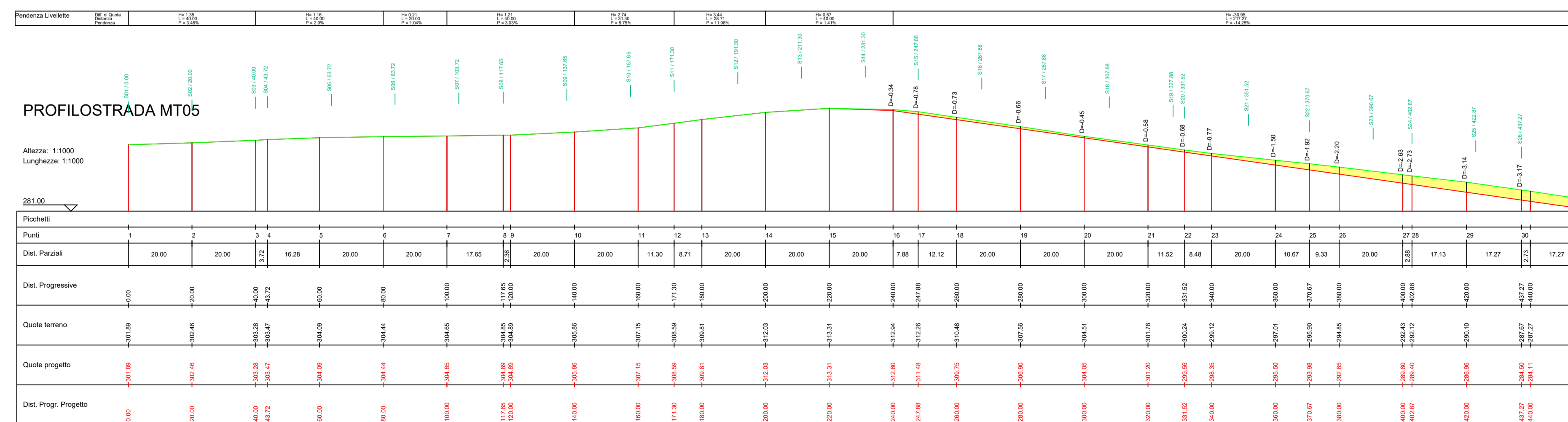
WPD FRENTANI S.R.L.  
Corso d'Italia n. 83  
00198 Roma (RM)

CONSULENZA

GE.CO.D'OR. S.R.L.  
Via G. Garibaldi n.15  
74023 Grottaglie (TA)

PROGETTISTA  
Ing. Gaetano D'Oronzio  
Via Goito 14 - Colobraro (MT)

Codice MT024PCPP	Formato A1	Scala varie	Foglio /
---------------------	---------------	----------------	-------------



**PROFILOSTRADA MT05**

Caratteristiche Tracciato di Progetto	
Quota Monte	313.31
Quota Valle	281.65
Lungh. Proiezione	457.27
Lungh. Sviluppo	459.93
Dislivello	31.67
Pendenza Minima	0.00 %
Pendenza Massima	-14.25 %
Pendenza Media	5.84 %

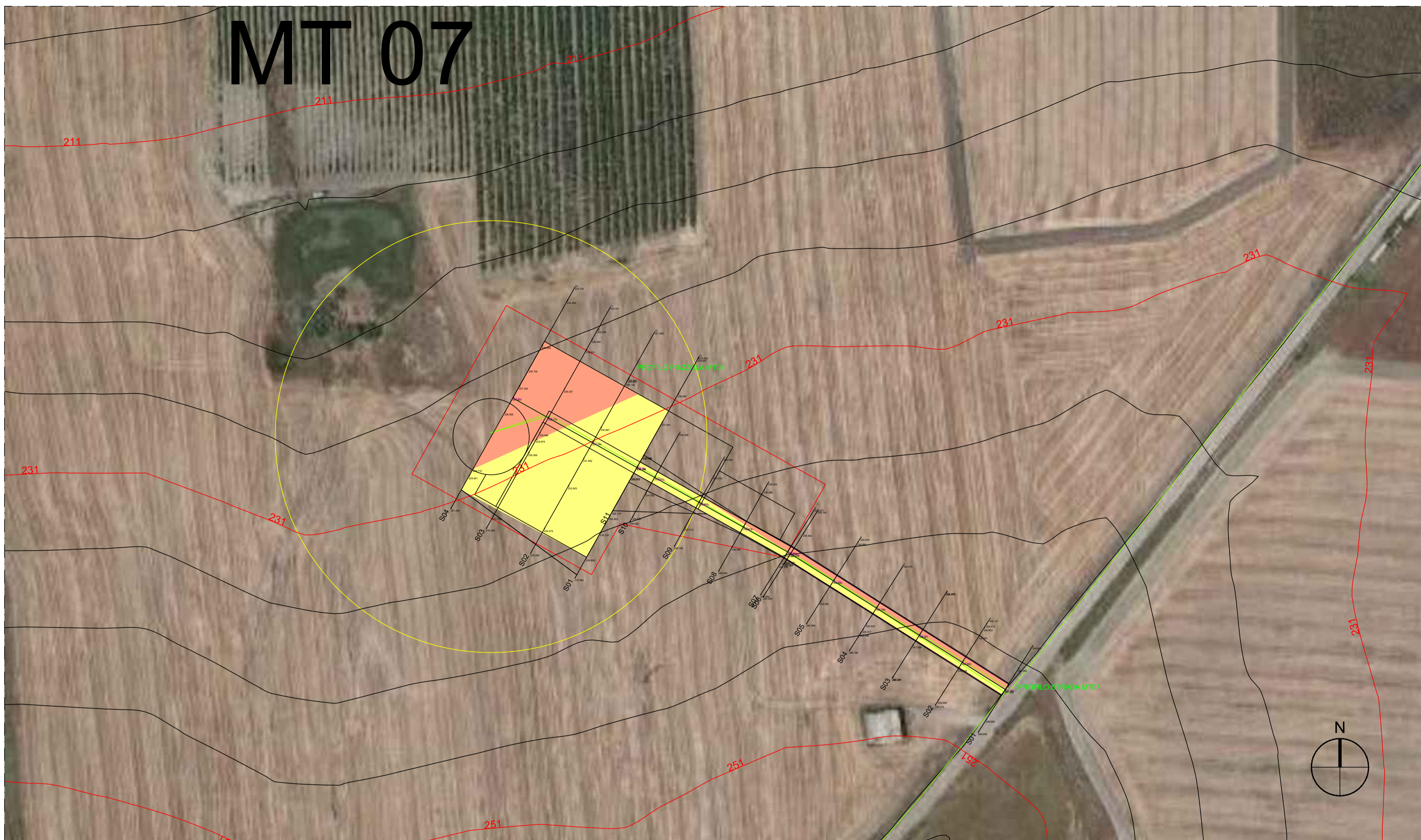
SCALA GRAFICA 1:1000







# MT 07



**LEGENDA**

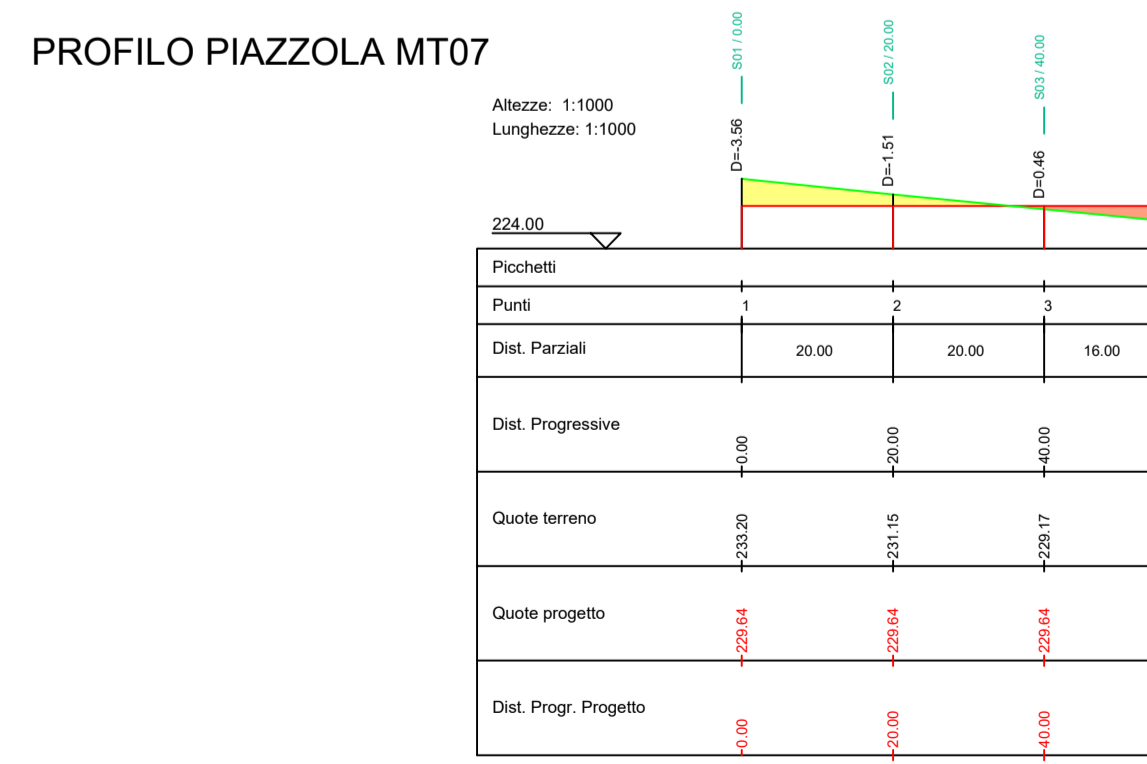
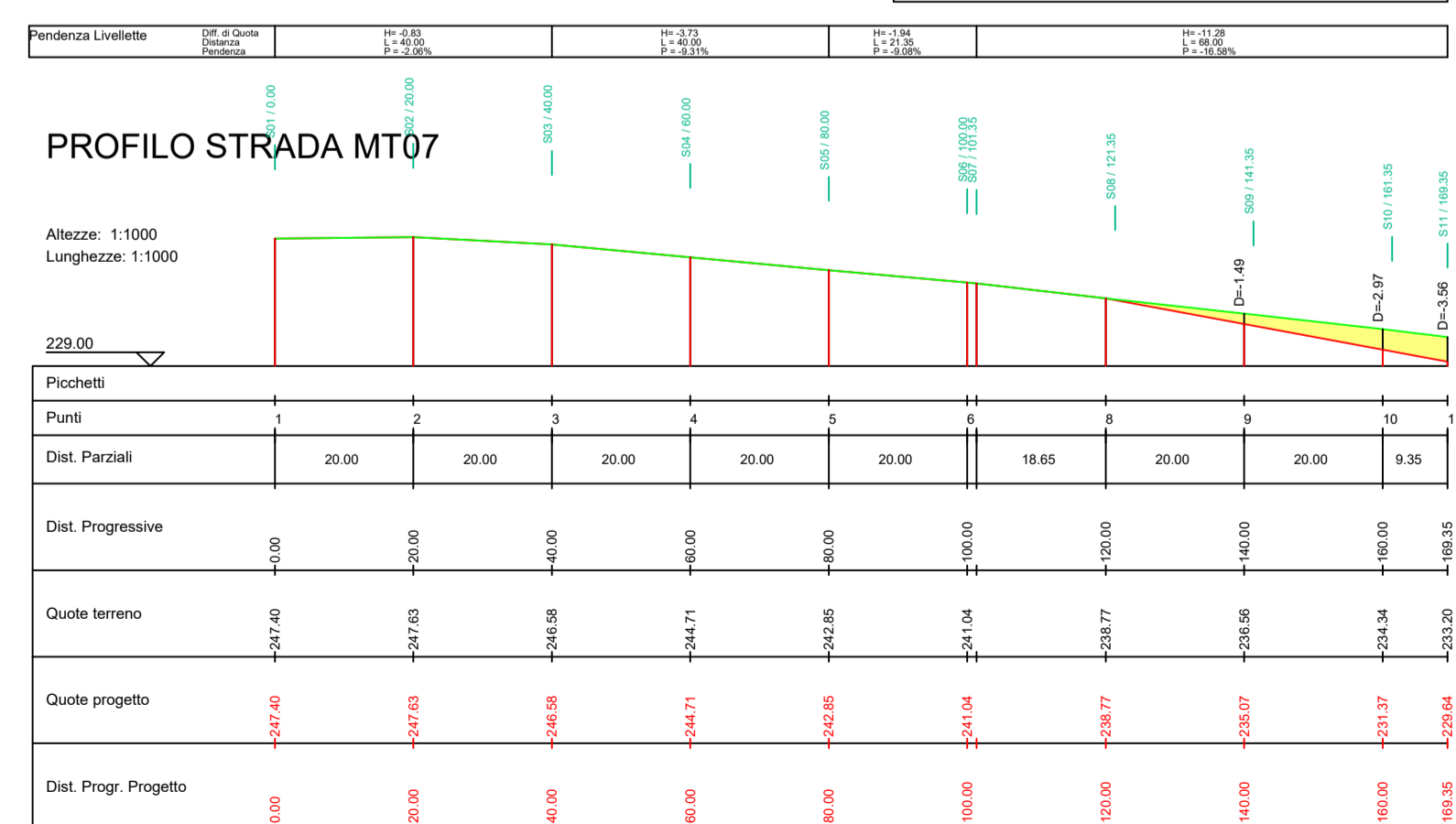
Porzione di sterro	<span style="background-color: yellow; border: 1px solid black; display: inline-block; width: 15px; height: 10px;"></span>
Porzione di riporto	<span style="background-color: orange; border: 1px solid black; display: inline-block; width: 15px; height: 10px;"></span>

**PROFILO STRADA MT07**  
Caratteristiche Tracciato di Progetto

Quota Monte	247.63
Quota Valle	229.64
Lungh. Proiezione	169.35
Lungh. Sviluppo	170.60
Dislivello	17.99
Pendenza Minima	1.11 %
Pendenza Massima	-18.50 %
Pendenza Media	9.16 %

**PROFILO PIAZZOLA MT07**  
Caratteristiche Tracciato di Progetto

Quota Monte	229.64
Quota Valle	229.64
Lungh. Proiezione	56.00
Lungh. Sviluppo	56.00
Dislivello	0.00
Pendenza Minima	0.00 %
Pendenza Massima	0.00 %
Pendenza Media	0.00 %



AUTORIZZAZIONE UNICA EX D. LGS. N. 387/2003



**PROGETTO DEFINITIVO  
PARCO EOLICO MONTORIO**

Titolo elaborato:  
**Planimetria e Profili longitudinali strada di accesso e piazzola MT07**

GD	GD	WPD	Prima emissione	16/02/2022	00
REDATTO	CONTR.	APPROV.	DESCRIZIONE REVISIONE DOCUMENTO	DATA	REV

**PROPONENTE**

**WPD FRENTANI S.R.L.**  
Corso d'Italia n. 83  
00198 Roma (RM)

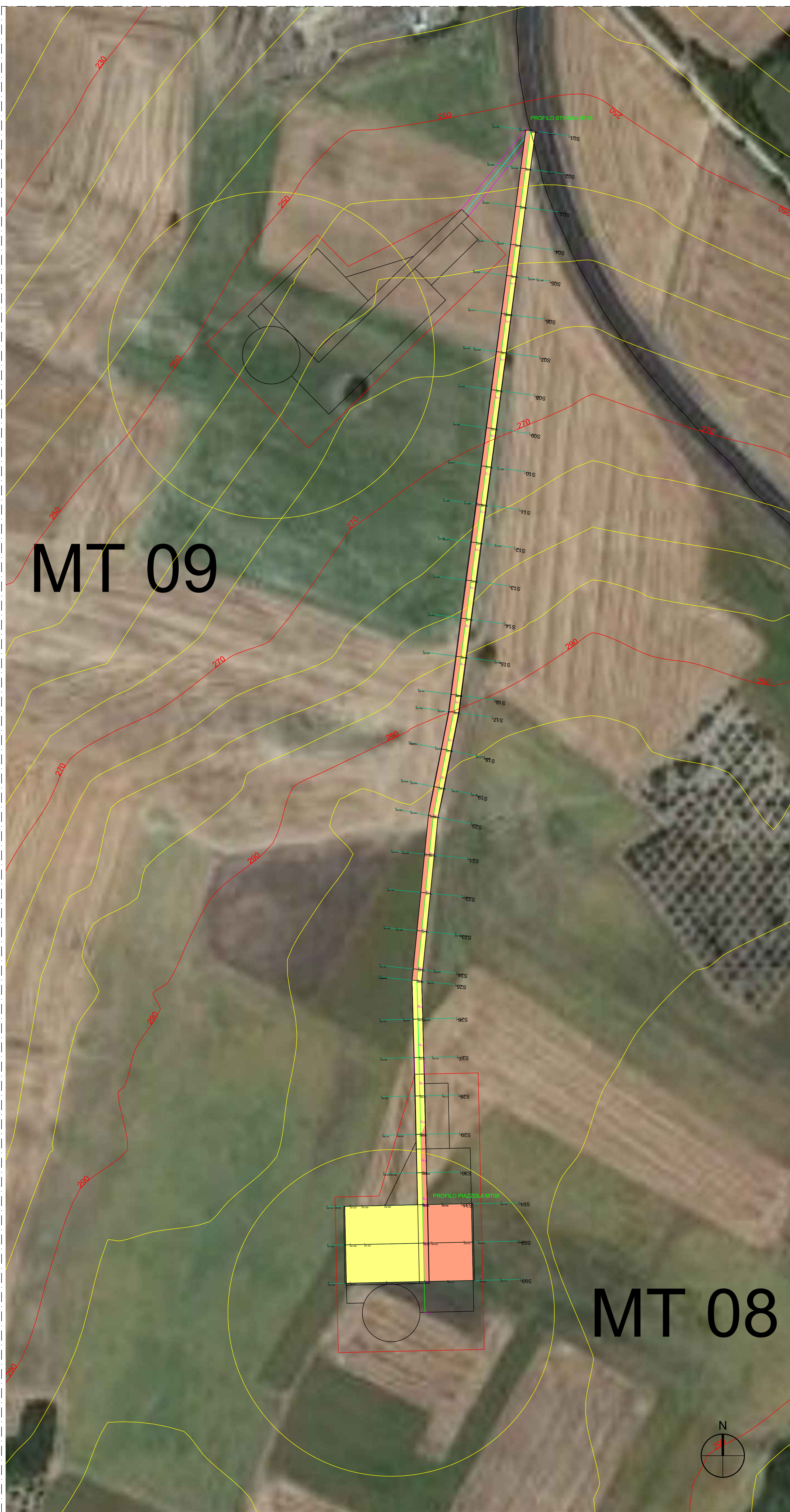
**CONSULENZA**

**GE.CO.D'OR. S.R.L.**  
Via G. Garibaldi n.15  
74023 Grottaglie (TA)

**PROGETTISTA**  
Ing. Gaetano D'Oronzio  
Via Goito 14 - Colobraro (MT)

Codice MT024PCPP	Formato A1	Scala varie	Foglio /
---------------------	---------------	----------------	-------------

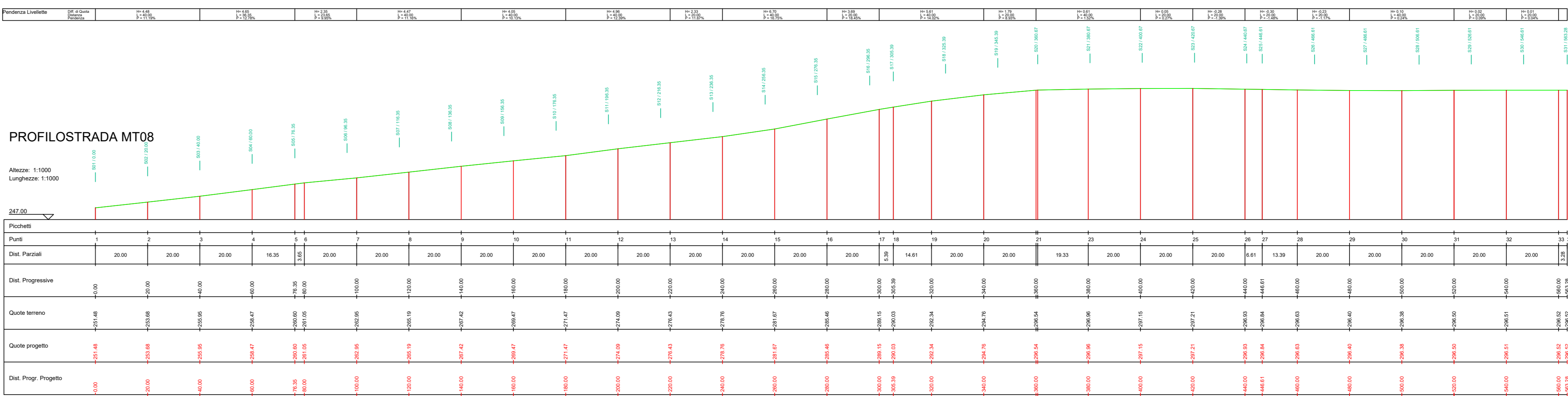
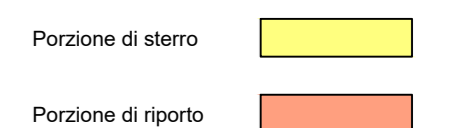




**PROFILOSTRADA MT08**  
Caratteristiche Tracciato di Progetto

Quota Monte	297.21
Quota Valle	291.48
Lung. Proiezione	563.28
Lung. Sviluppo	566.23
Dislivello	45.73
Pendenza Minima	0.04 %
Pendenza Massima	18.37 %
Pendenza Media	8.06 %

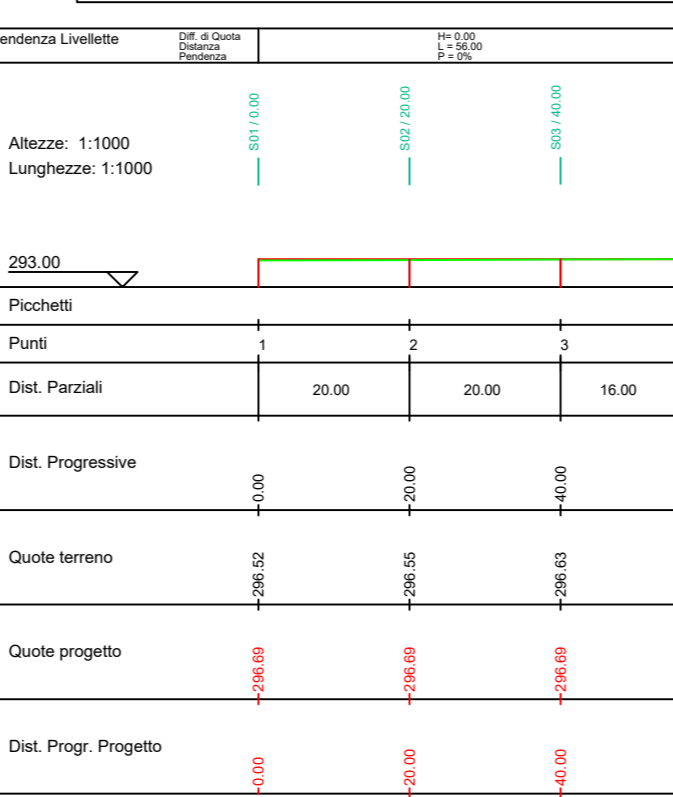
LEGENDA



**PROFILO PIAZZOLA MT08**  
Caratteristiche Tracciato di Progetto

Quota Monte	296.69
Quota Valle	296.69
Lung. Proiezione	56.00
Lung. Sviluppo	56.00
Dislivello	0.00
Pendenza Minima	0.00 %
Pendenza Massima	0.00 %
Pendenza Media	0.00 %

PROFILO PIAZZOLA MT08



AUTORIZZAZIONE UNICA EX D. LGS. N. 387/2003



PROGETTO DEFINITIVO  
PARCO EOLICO MONTORIO

Titolo elaborato:  
Planimetria e Profili longitudinali strada di accesso e piazzola MT08

GD	GD	WPD	Prima emissione	16/02/2022	00
REDDATTO	CONTR.	APPROV.	DESCRIZIONE REVISIONE DOCUMENTO	DATA	REV

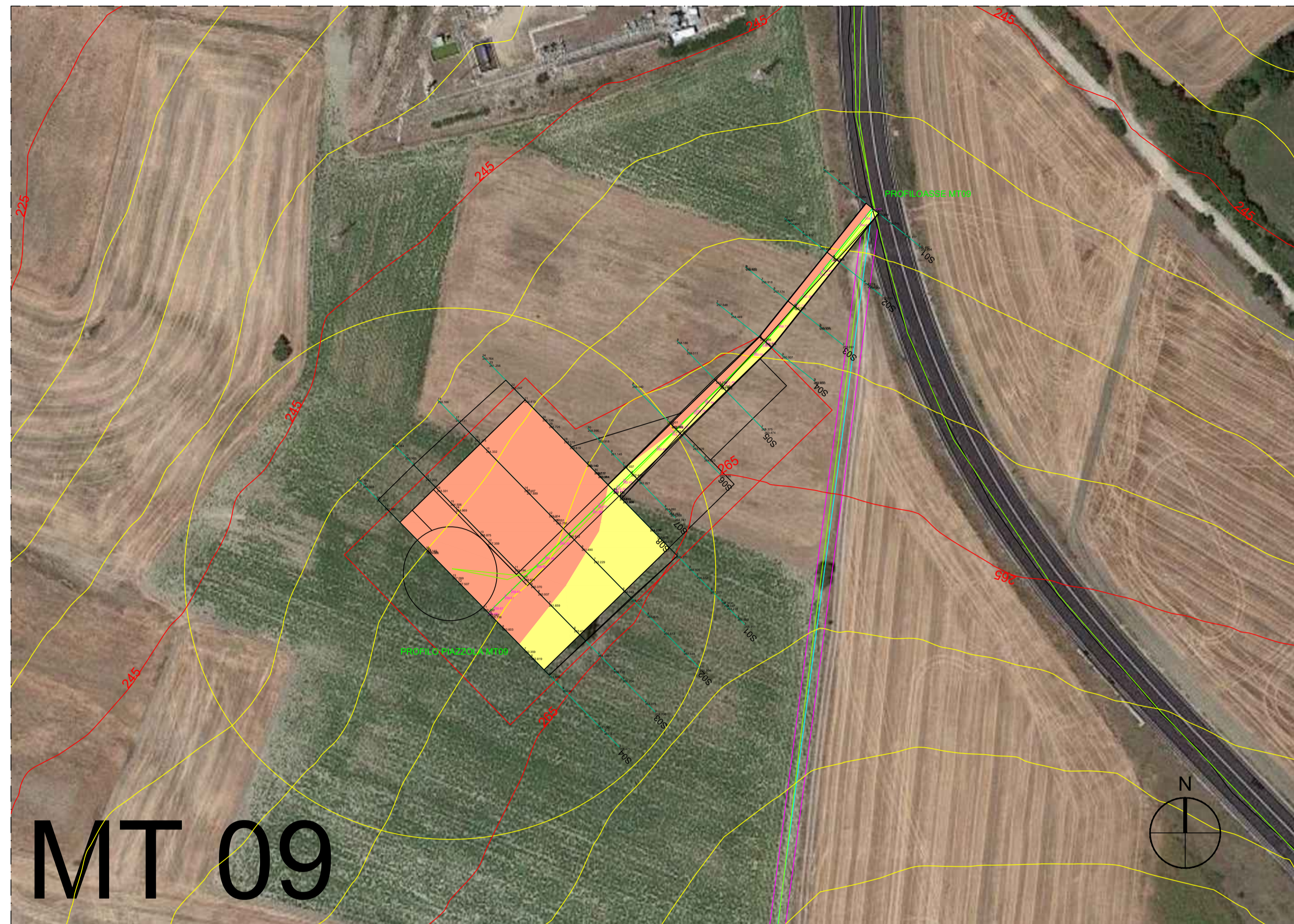
<p><b>PROPONENTE</b></p> <p>WPD FRENTANI S.R.L. Corso d'Italia n. 83 00198 Roma (RM)</p>	<p><b>CONSULENZA</b></p> <p>GE.CO.D'OR. S.R.L. Via G. Garibaldi n.15 74023 Grottaglie (TA)</p> <p><b>PROGETTISTA</b> Ing. Gaetano D'Oronzio Via Goito 14 - Colobraro (MT)</p>
--	---



PLANIMETRIA MT09 SU CURVE DI LIVELLO

LEGENDA

- Porzione di sterro
- Porzione di riporto

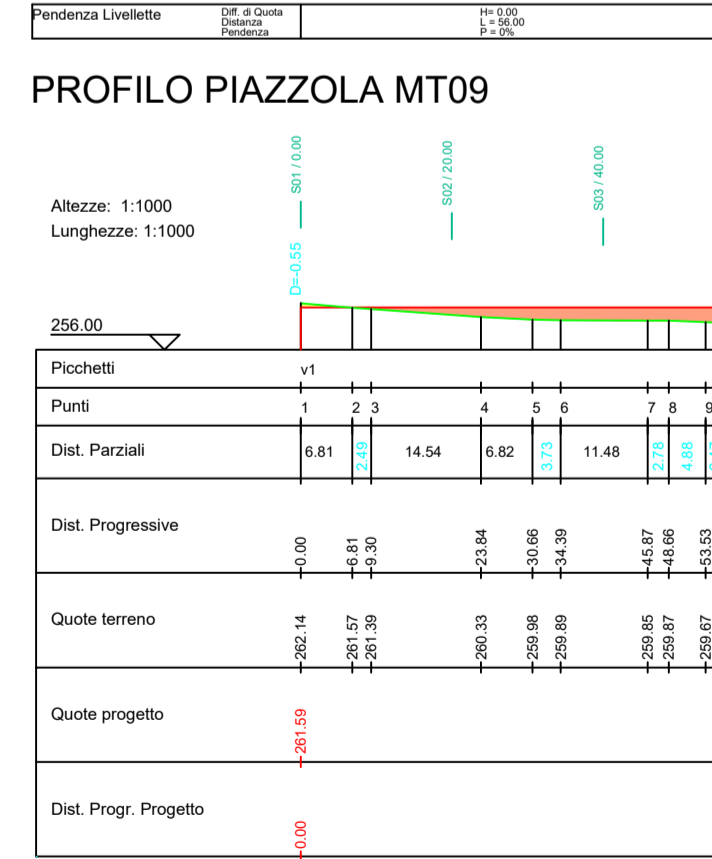
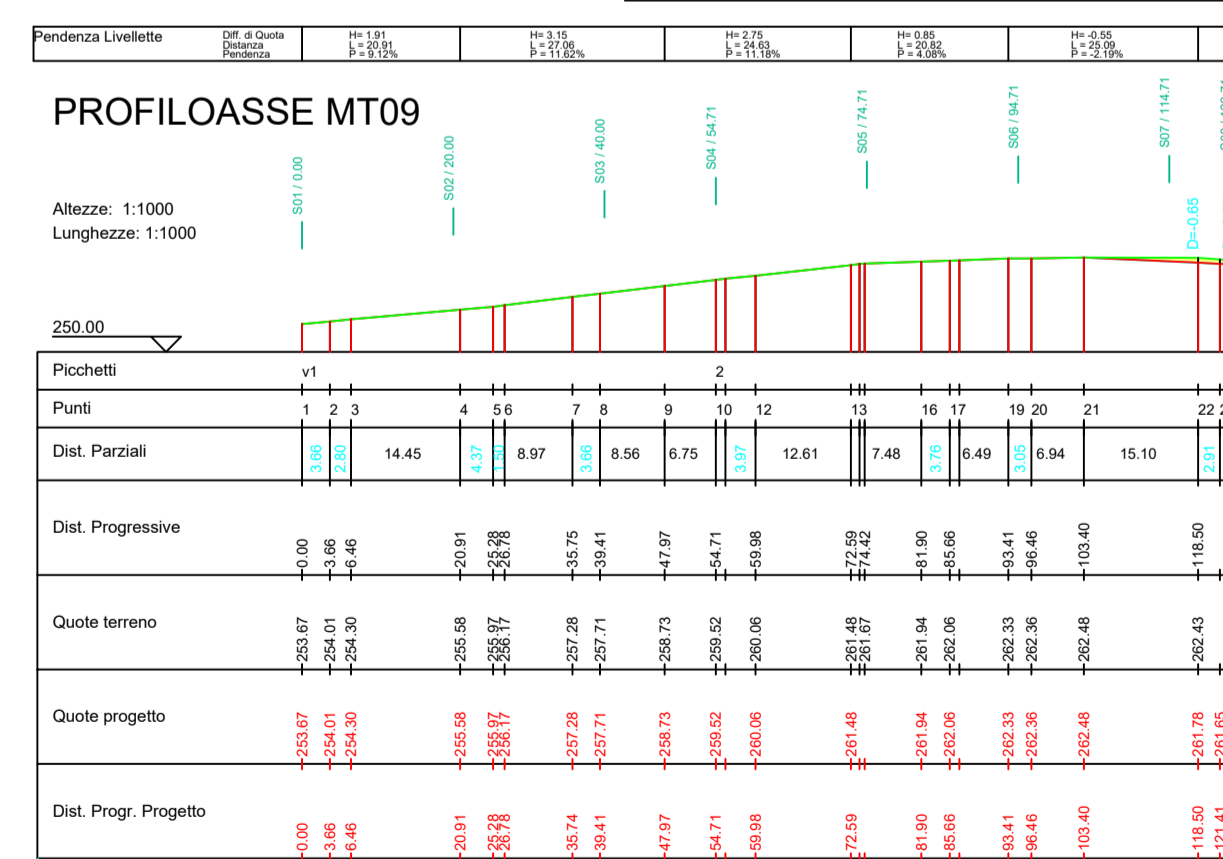


**PROFILOASSE MT09**  
Caratteristiche Tracciato di Progetto

Quota Monte	262.48
Quota Valle	253.67
Lungh. Proiezione	122.71
Lungh. Sviluppo	123.18
Dislivello	8.81
Pendenza Minima	0.84 %
Pendenza Massima	12.75 %
Pendenza Media	7.86 %

**PROFILO PIAZZOLA MT09**  
Caratteristiche Tracciato di Progetto

Quota Monte	261.59
Quota Valle	261.59
Lungh. Proiezione	-56.00
Lungh. Sviluppo	56.00
Dislivello	0.00
Pendenza Minima	0.00 %
Pendenza Massima	0.00 %
Pendenza Media	0.00 %



AUTORIZZAZIONE UNICA EX D. LGS. N. 387/2003



PROGETTO DEFINITIVO  
PARCO EOLICO MONTORIO

Titolo elaborato:  
Planimetria e Profili longitudinali strada di accesso e piazzola MT09

GD	GD	WPD	Prima emissione	16/02/2022	00
REDATTO	CONTR.	APPROV.	DESCRIZIONE REVISIONE DOCUMENTO	DATA	REV

**PROPONENTE**  
  
 WPD FRENTANI S.R.L.  
 Corso d'Italia n. 83  
 00198 Roma (RM)

**CONSULENZA**  
  
 GE.CO.D'OR. S.R.L.  
 Via G. Garibaldi n.15  
 74023 Grottaglie (TA)

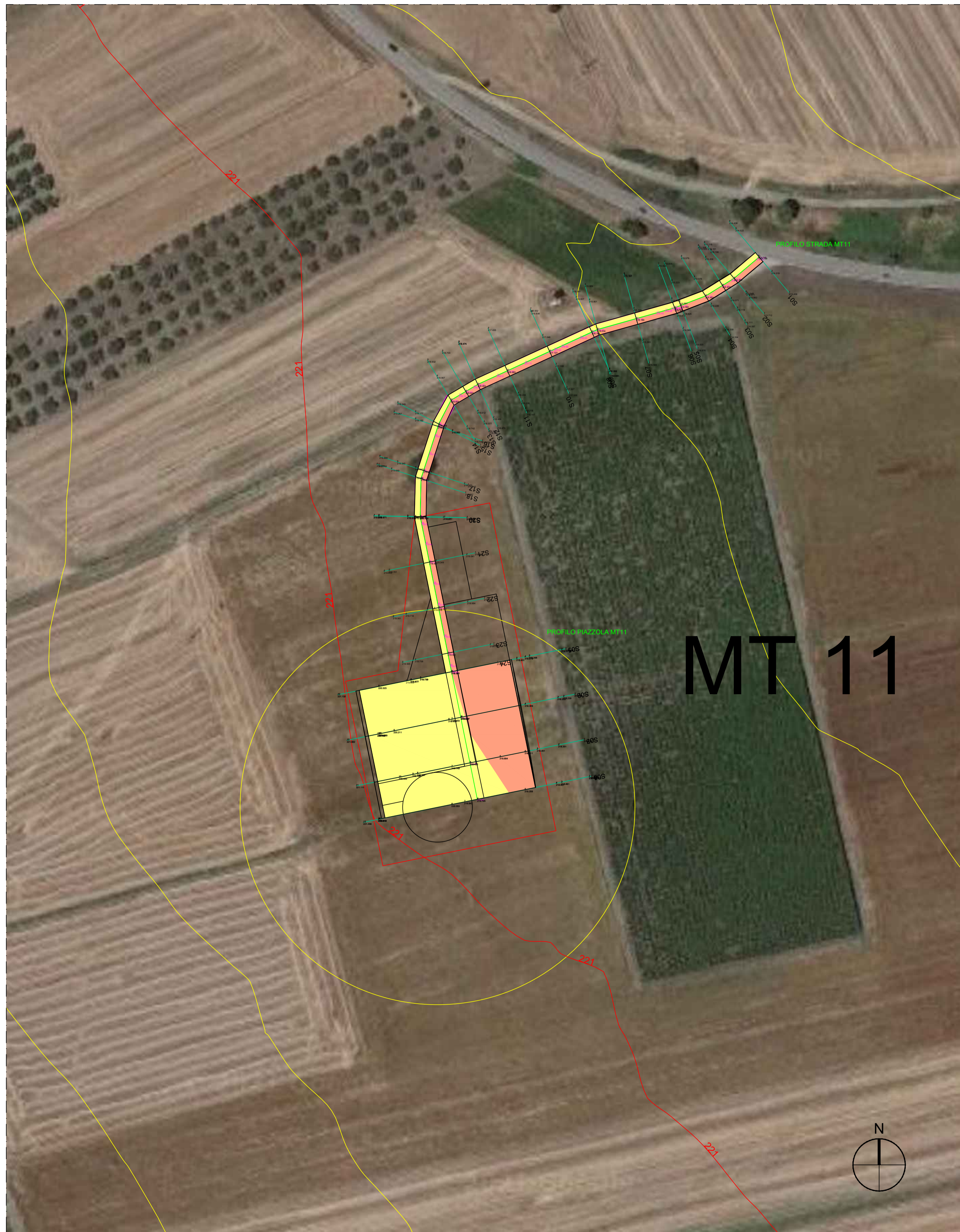
**PROGETTISTA**  
 Ing. Gaetano D'Oronzio  
 Via Goito 14 - Colobraro (MT)

Codice MT024PCPP	Formato A1	Scala varie	Foglio /
---------------------	---------------	----------------	-------------









**PROFILO STRADA MT11**  
Caratteristiche Tracciato di Progetto

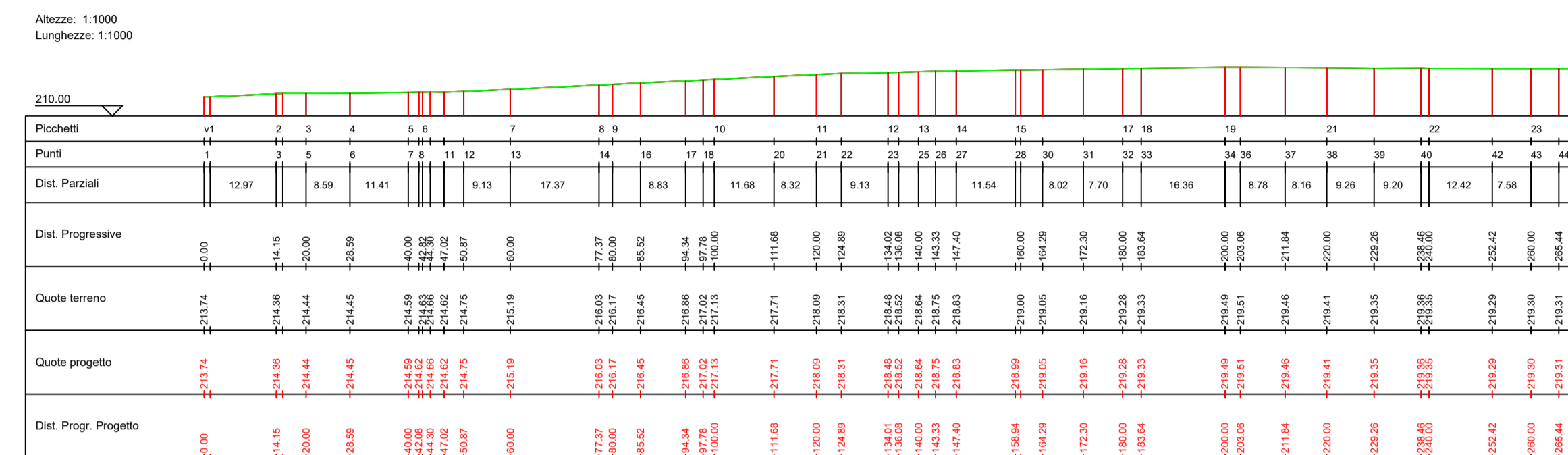
Quota Monte	219.51
Quota Valle	213.74
Lungh. Proiezione	268.15
Lungh. Sviluppo	268.27
Dislivello	5.77
Pendenza Minima	0.09 %
Pendenza Massima	5.53 %
Pendenza Media	2.17 %

**LEGENDA**

Porzione di sterzo	
Porzione di riporto	

**PROFILO STRADA MT11**

Pendenza Livelle	0+00	0+20	0+40	0+60	0+80	1+00	1+20	1+40	1+60	1+80	2+00	2+20	2+40	2+60	2+80	3+00	3+20	3+40	3+60	3+80	4+00	4+20	4+40	4+60	4+80	5+00
------------------	------	------	------	------	------	------	------	------	------	------	------	------	------	------	------	------	------	------	------	------	------	------	------	------	------	------

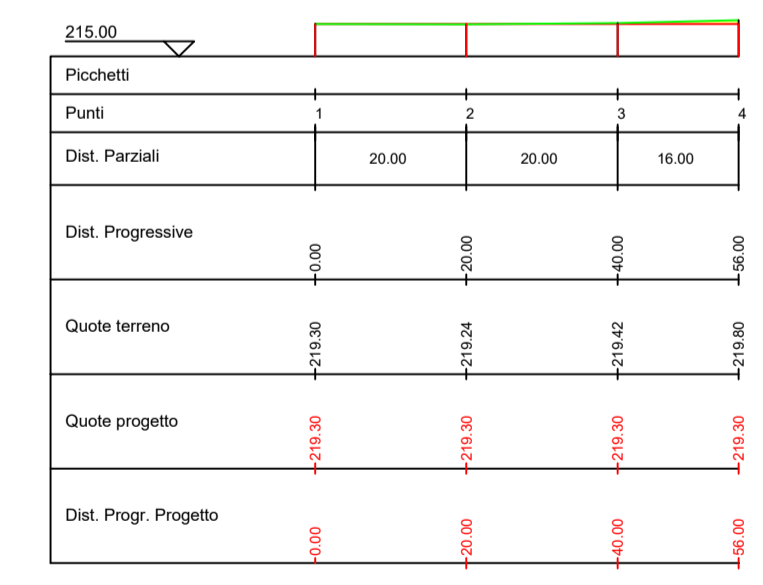


**PROFILO PIAZZOLA MT11**  
Caratteristiche Tracciato di Progetto

Quota Monte	219.30
Quota Valle	219.30
Lungh. Proiezione	56.00
Lungh. Sviluppo	56.00
Dislivello	0.00
Pendenza Minima	0.00 %
Pendenza Massima	0.00 %
Pendenza Media	0.00 %

Altezza: 1:1000  
Lunghezza: 1:1000

Pendenza Livelle	0+00	0+20	0+40	0+60
------------------	------	------	------	------



PROFILO PIAZZOLA MT11

AUTORIZZAZIONE UNICA EX D. LGS. N. 387/2003



PROGETTO DEFINITIVO  
PARCO EOLICO MONTORIO

Titolo elaborato:  
Planimetria e Profili longitudinali strada di accesso e piazzola MT11

GD	GD	WPD	Prima emissione	16/02/2022	00
REDATTO	CONTR.	APPROV.	DESCRIZIONE REVISIONE DOCUMENTO	DATA	REV

**PROPONENTE**

WPD FRENTANI S.R.L.  
Corso d'Italia n. 83  
00198 Roma (RM)

**CONSULENZA**

GE.CO.D'OR. S.R.L.  
Via G. Garibaldi n.15  
74023 Grottaglie (TA)

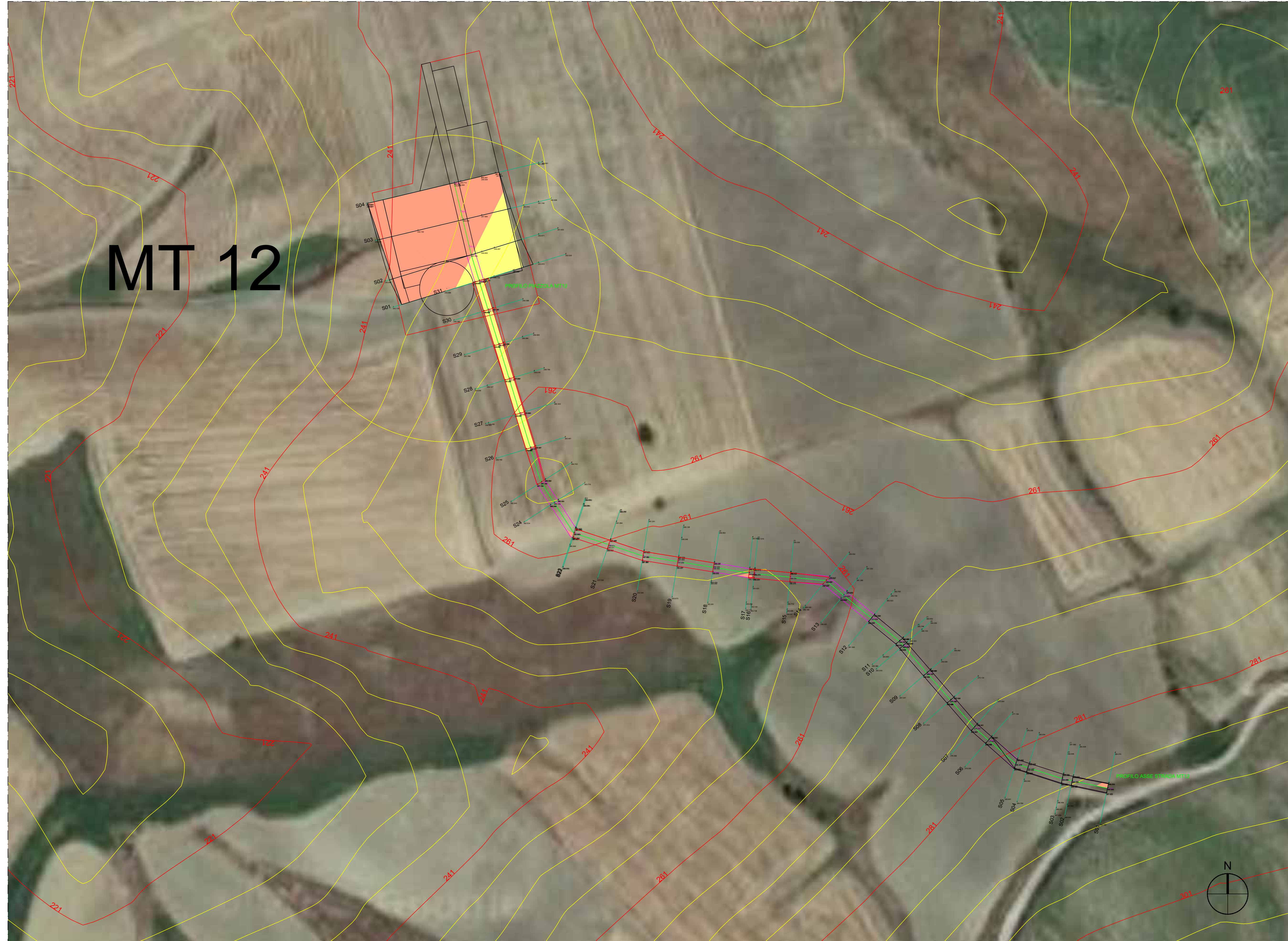
**PROGETTISTA**  
Ing. Gaetano D'Oronzio  
Via Goito 14 - Colobraro (MT)

Codice MT024PCPP	Formato A1	Scala varie	Foglio /
---------------------	---------------	----------------	-------------



LEGENDA

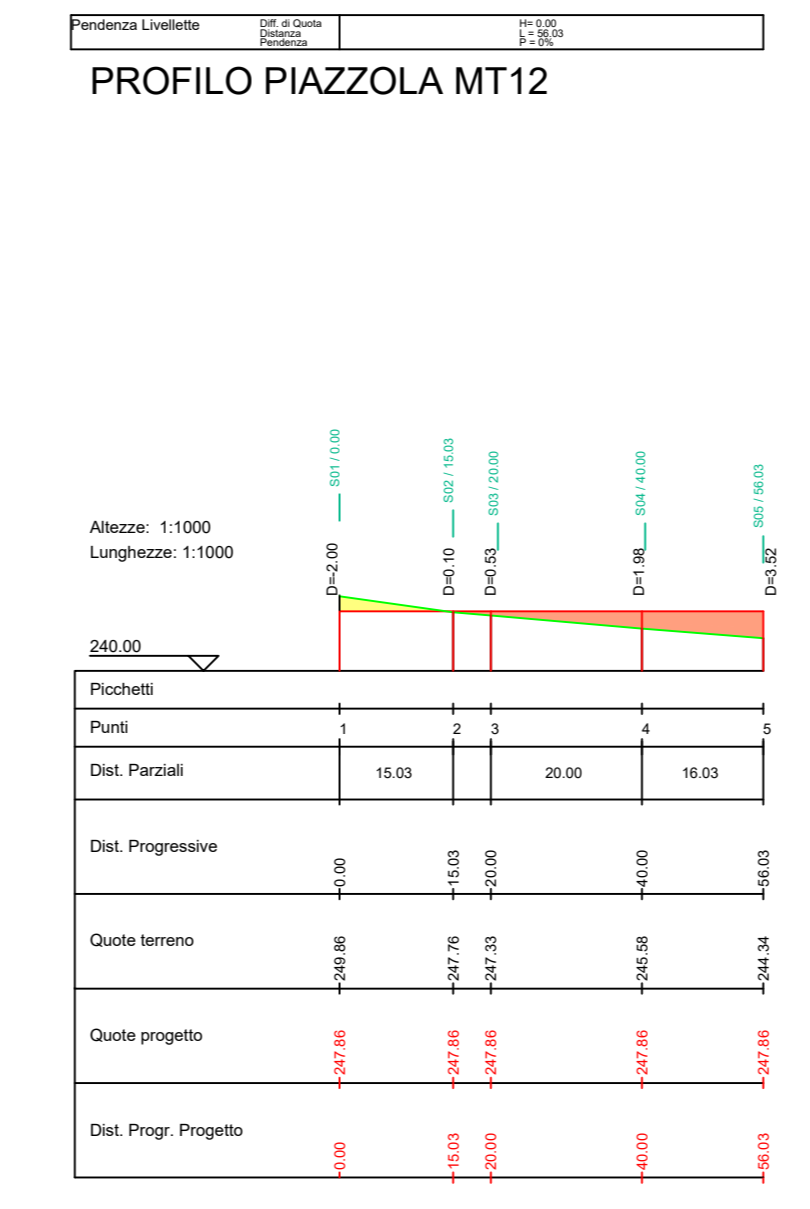
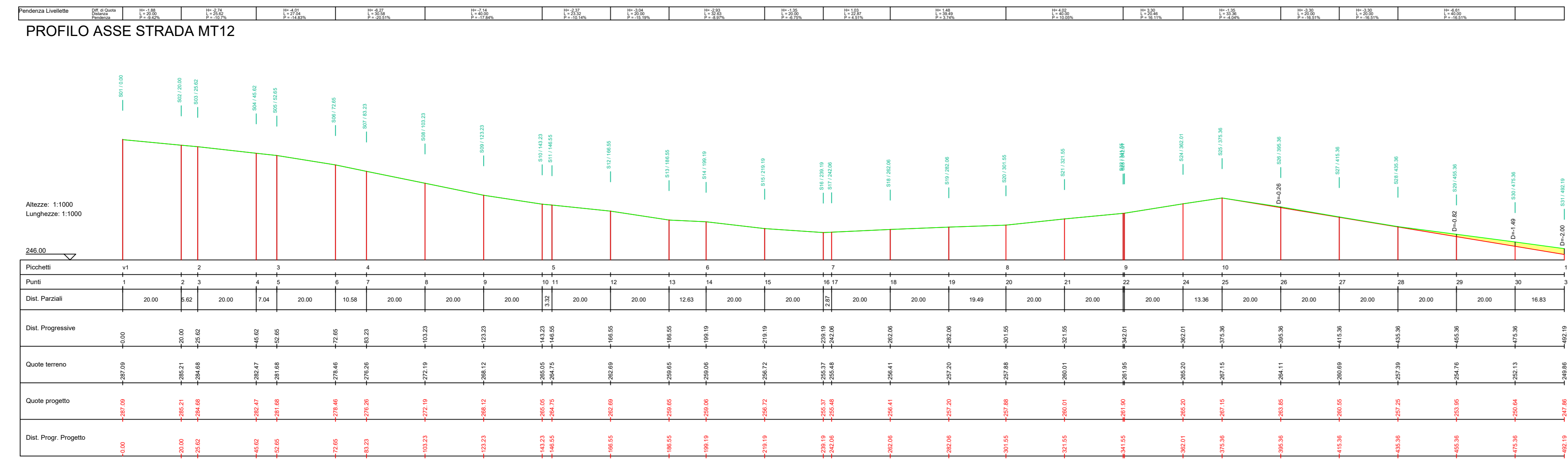
- Porzione di sterra
- Porzione di riporto



# MT 12

PROFILO ASSE STRADA MT12	
Caratteristiche Tracciato di Progetto	
Quota Monte	287.09
Quota Valle	247.86
Lung. Proiezione	492.19
Lung. Sviluppo	496.79
Dalivello	28.23
Pendenza Minima	3.48 %
Pendenza Massima	-20.83 %
Pendenza Media	12.24 %

PROFILO PIAZZOLA MT12	
Caratteristiche Tracciato di Progetto	
Quota Monte	247.86
Quota Valle	247.86
Lung. Proiezione	56.03
Lung. Sviluppo	56.03
Dalivello	0.00
Pendenza Minima	0.00 %
Pendenza Massima	0.00 %
Pendenza Media	0.00 %



AUTORIZZAZIONE UNICA EX D. LGS. N. 387/2003



### PROGETTO DEFINITIVO PARCO EOLICO MONTORIO

Titolo elaborato:  
**Planimetria e Profili longitudinali strada di accesso e piazzola MT12**

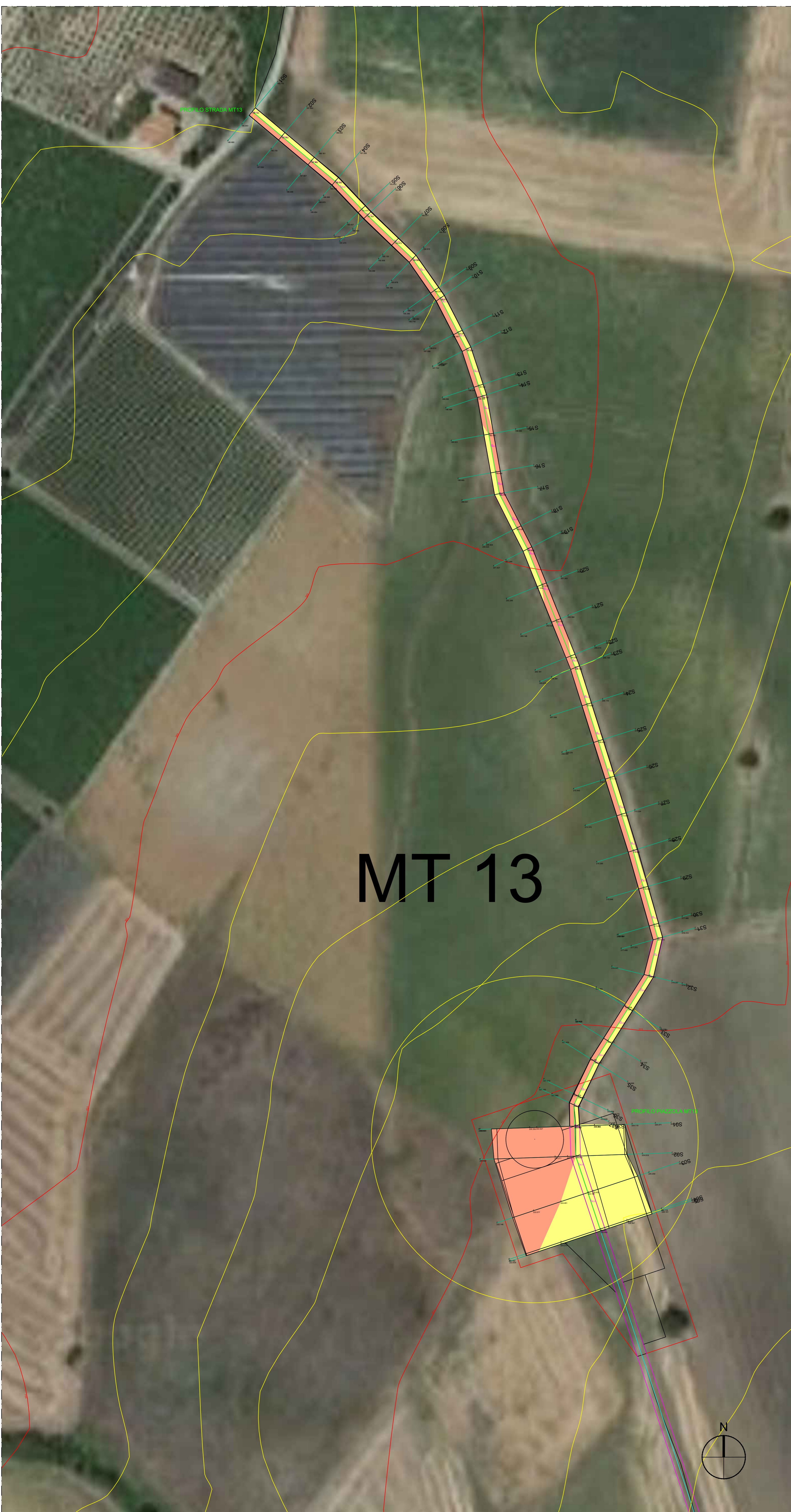
REDDATTO/CONTR.	APPROV.	DESCRIZIONE REVISIONE DOCUMENTO	DATA	REV

**PROPONENTE**  
**WPD FRENTANI S.R.L.**  
 Corso d'Italia n. 83  
 00198 Roma (RM)

**CONSULENZA**  
**GE.CO.D'OR. S.R.L.**  
 Via G. Garibaldi n.15  
 74023 Grottaglie (TA)

**PROGETTISTA**  
Ing. Gaetano D'Oronzio  
Via Goito 14 - Colobraro (MT)



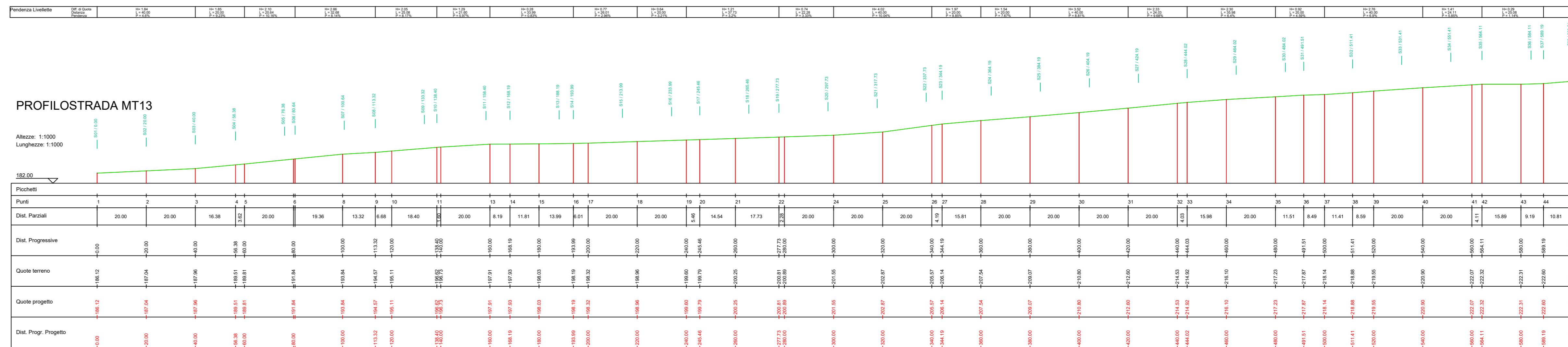


MT 13

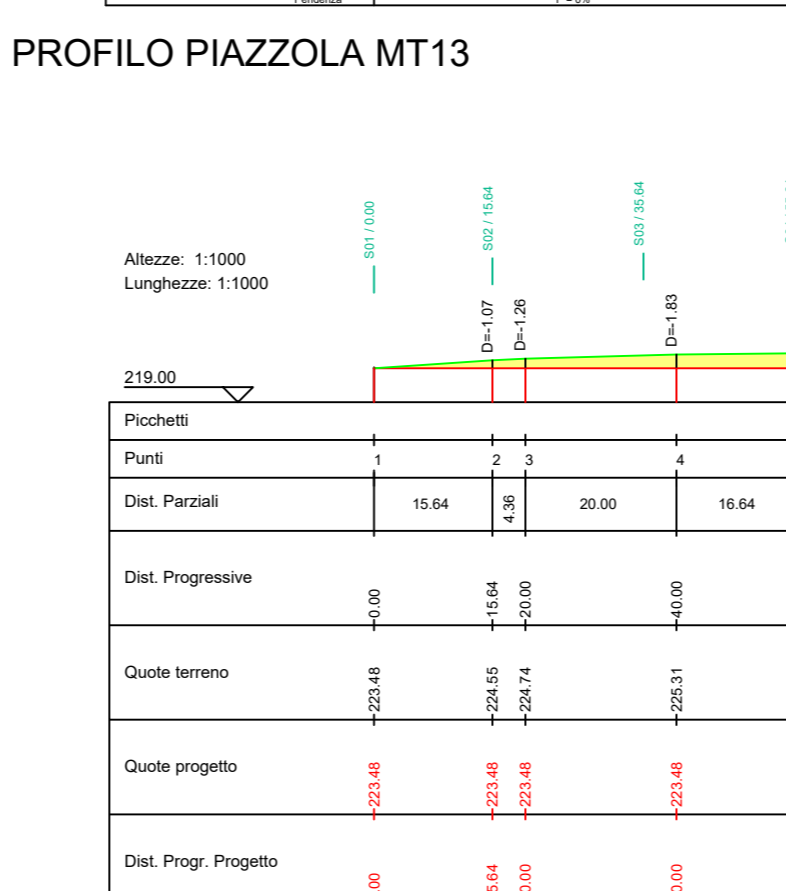
LEGGENDA

- Porzione di sterna
- Porzione di riporto

PROFILOSTRADA MT13	
Caratteristiche Tracciato di Progetto	223.48
Quota Monte	186.12
Quota Valle	600.21
Lungh. Protezione	601.66
Lungh. Sviluppo	33.36
Dislivello	-2.02 %
Pendenza Minima	13.52 %
Pendenza Media	6.23 %



PROFILO PIAZZOLA MT13	
Caratteristiche Tracciato di Progetto	223.48
Quota Monte	223.48
Quota Valle	56.64
Lungh. Protezione	0.00
Lungh. Sviluppo	0.00
Dislivello	0.00 %
Pendenza Minima	0.00 %
Pendenza Massima	0.00 %
Pendenza Media	0.00 %



AUTORIZZAZIONE UNICA EX D. LGS. N. 387/2003



PROGETTO DEFINITIVO  
PARCO EOLICO MONTORIO

Titolo elaborato:  
Planimetria e Profili longitudinali strada di accesso e piazzola MT13

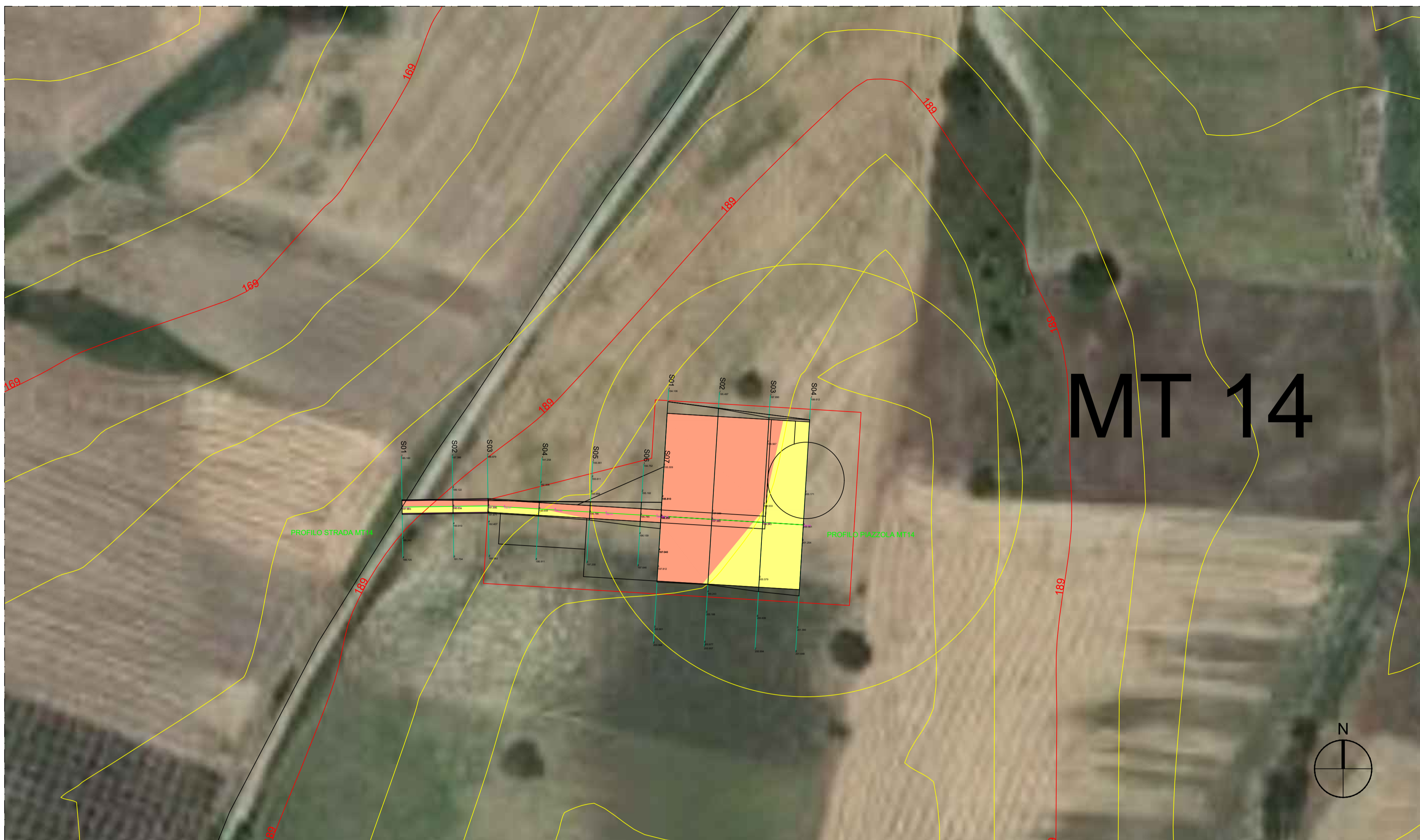
GD	GD	WPD	Prima emissione	16/02/2022	00
REDDATTO	CONTR.	APPROV.	DESCRIZIONE REVISIONE DOCUMENTO	DATA	REV

<p><b>PROPRONTE</b></p> <p>WPD FRENTANI S.R.L. Corso d'Italia n. 83 00198 Roma (RM)</p>	<p><b>CONSULENZA</b></p> <p>GE.CO.D'OR. S.R.L. Via G. Garibaldi n.15 74023 Grottaglie (TA)</p> <p><b>PROGETTISTA</b> Ing. Gaetano D'Oronzio Via Goito 14 - Colobraro (MT)</p>
---	---




LEGENDA

- Porzione di sterro
- Porzione di riporto



MT 14

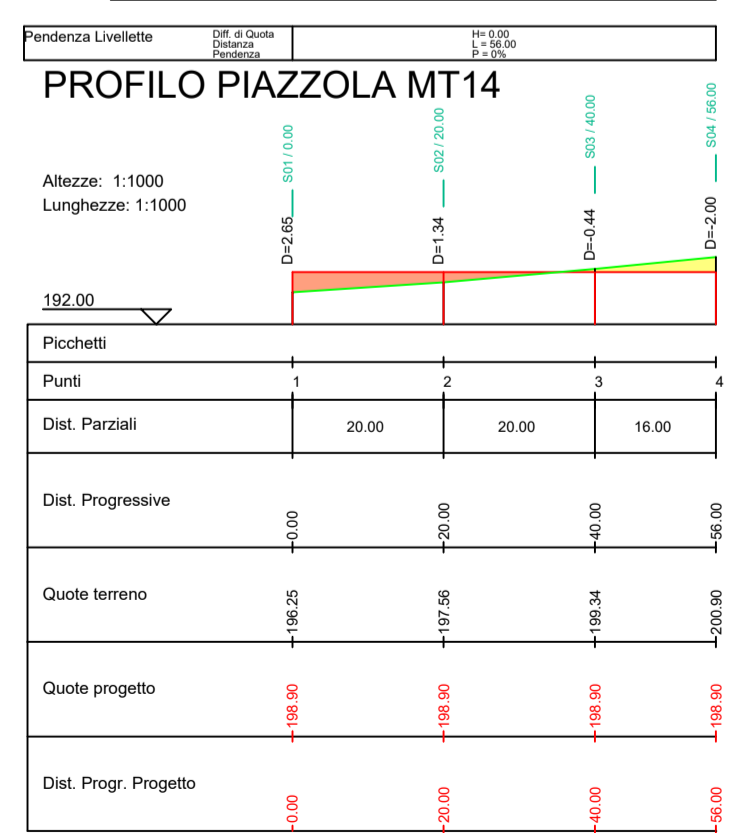
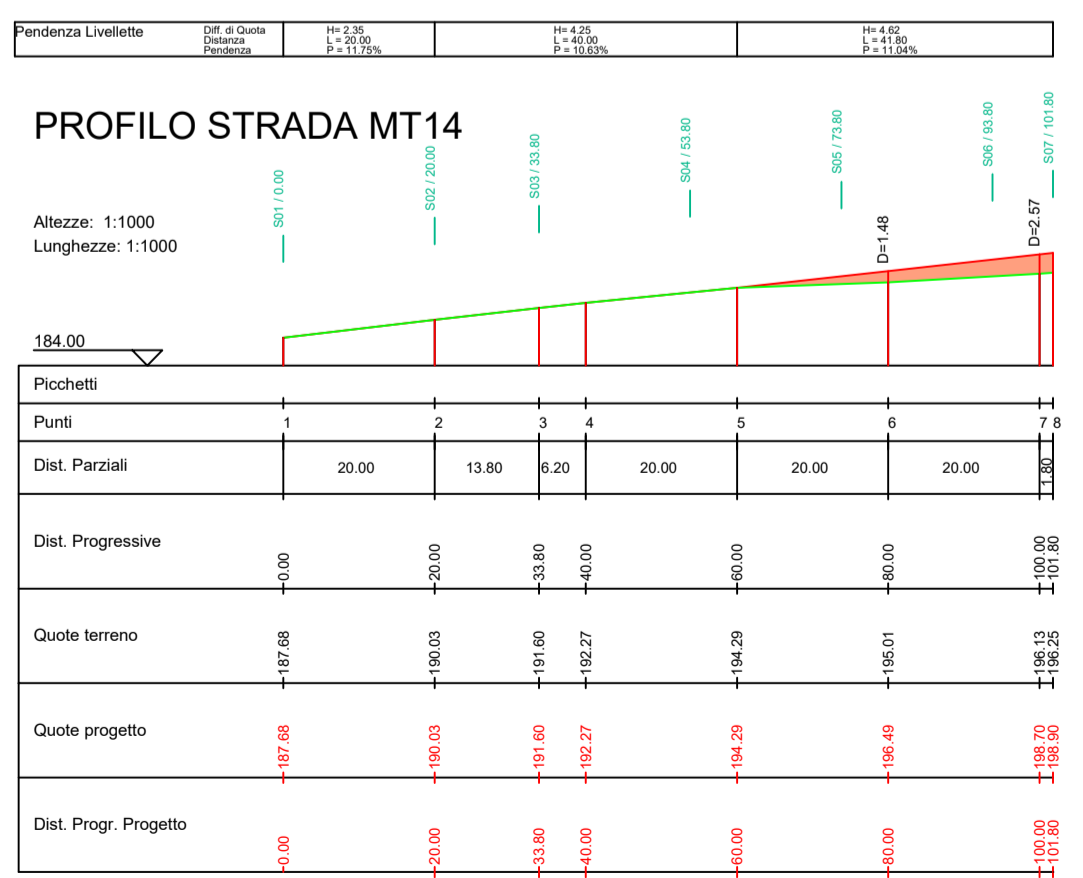


**PROFILO STRADA MT14**  
Caratteristiche Tracciato di Progetto

Quota Monte	198.90
Quota Valle	187.68
Lungh. Proiezione	101.80
Lungh. Sviluppo	102.42
Dislivello	11.22
Pendenza Minima	10.10 %
Pendenza Massima	11.75 %
Pendenza Media	11.00 %

**PROFILO PIAZZOLA MT14**  
Caratteristiche Tracciato di Progetto

Quota Monte	198.90
Quota Valle	196.90
Lungh. Proiezione	56.00
Lungh. Sviluppo	56.00
Dislivello	0.00
Pendenza Minima	0.00 %
Pendenza Massima	0.00 %
Pendenza Media	0.00 %



AUTORIZZAZIONE UNICA EX D. LGS. N. 387/2003



PROGETTO DEFINITIVO  
PARCO EOLICO MONTORIO

Titolo elaborato:  
Planimetria e Profili longitudinali strada di accesso e piazzola MT14

GD	GD	WPD	Prima emissione	16/02/2022	00
REDATTO	CONTR.	APPROV.	DESCRIZIONE REVISIONE DOCUMENTO	DATA	REV

**PROPONENTE**

WPD FRENTANI S.R.L.  
Corso d'Italia n. 83  
00198 Roma (RM)

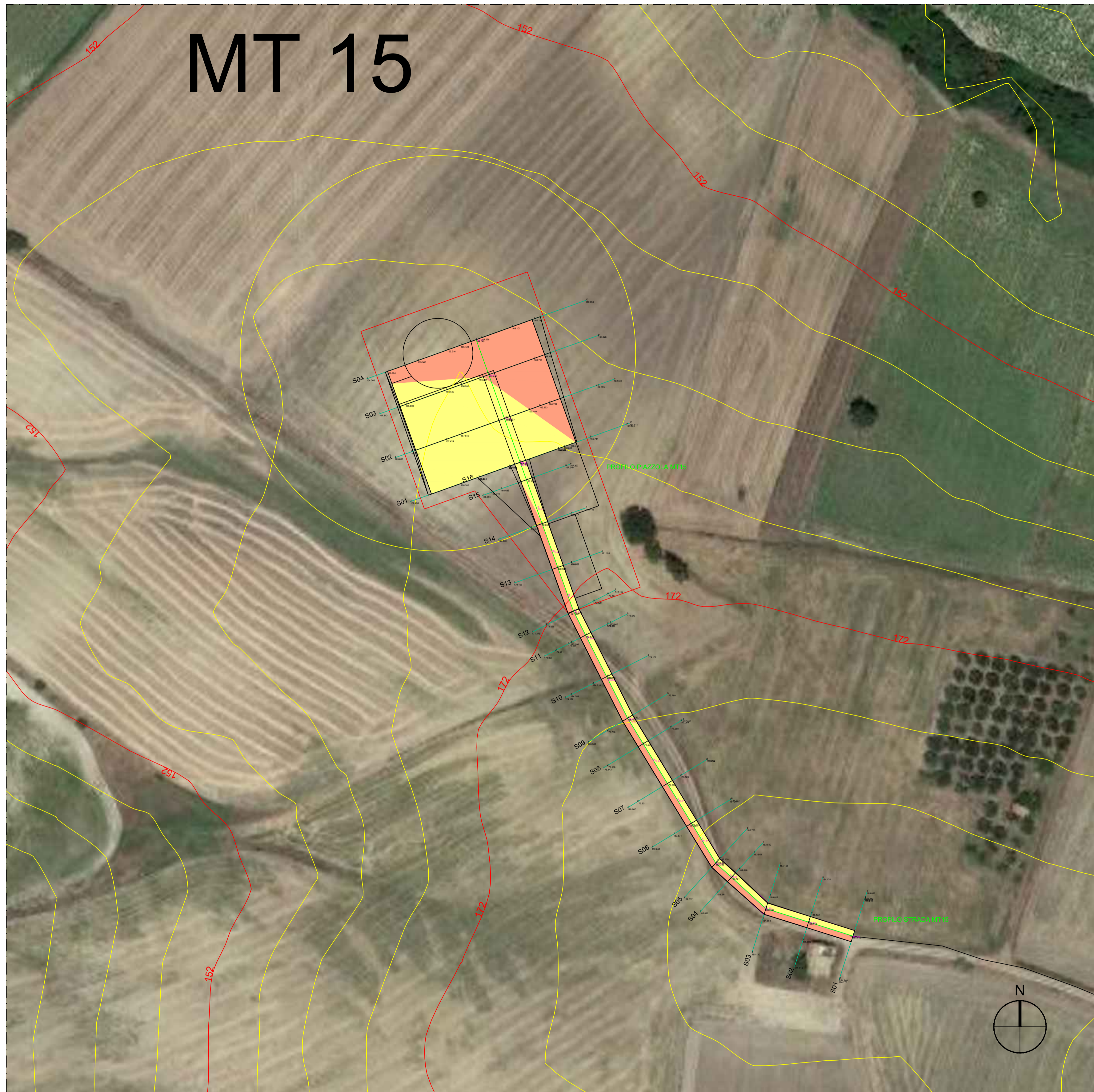
**CONSULENZA**

GE.CO.D'OR. S.R.L.  
Via G. Garibaldi n.15  
74023 Grottaglie (TA)

**PROGETTISTA**  
Ing. Gaetano D'Oronzio  
Via Goito 14 - Colobraro (MT)

Codice MT024PCPP	Formato A1	Scala varie	Foglio /
---------------------	---------------	----------------	-------------





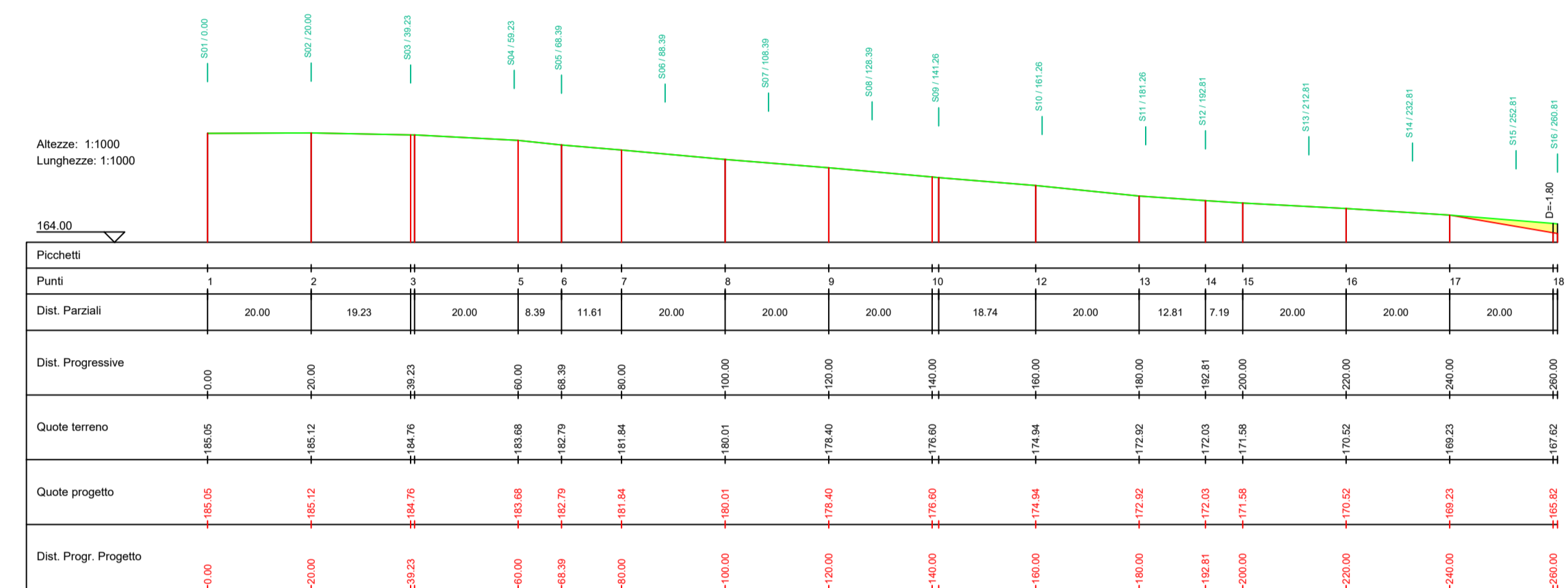
LEGENDA

- Porzione di sterro
- Porzione di riporto

PROFILO STRADA MT15	
Caratteristiche Tracciato di Progetto	
Quota Monte	185.12
Quota Valle	165.68
Lungh. Proiezione	280.81
Lungh. Sviluppo	281.74
Dislivello	19.44
Pendenza Minima	0.37 %
Pendenza Massima	-17.07 %
Pendenza Media	7.28 %

Pendenza Livello	Dist. Quota Monte	Dist. Quota Valle	Pendenza	Dist. Quota Monte	Dist. Quota Valle	Pendenza	Dist. Quota Monte	Dist. Quota Valle	Pendenza
1:1.000	1:1.000	1:1.000	1:1.000	1:1.000	1:1.000	1:1.000	1:1.000	1:1.000	1:1.000

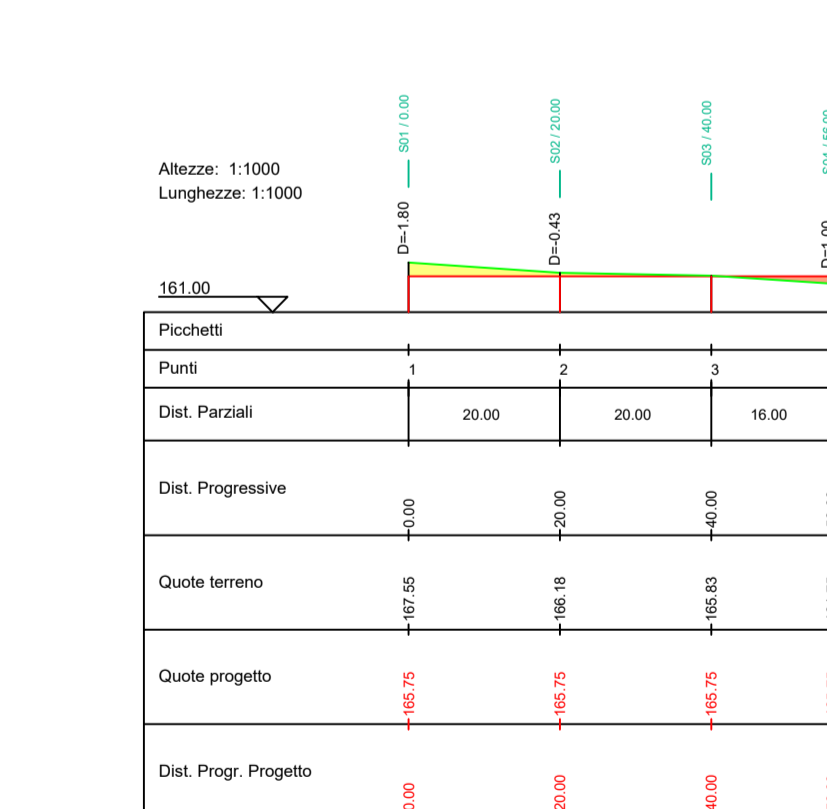
PROFILO STRADA MT15



PROFILO PIAZZOLA MT15	
Caratteristiche Tracciato di Progetto	
Quota Monte	165.75
Quota Valle	165.75
Lungh. Proiezione	56.00
Lungh. Sviluppo	56.00
Dislivello	0.00
Pendenza Minima	0.00 %
Pendenza Massima	0.00 %
Pendenza Media	0.00 %

Pendenza Livello	Dist. Quota Monte	Dist. Quota Valle	Pendenza
1:1.000	1:1.000	1:1.000	1:1.000

PROFILO PIAZZOLA MT15



AUTORIZZAZIONE UNICA EX D. LGS. N. 387/2003



PROGETTO DEFINITIVO  
PARCO EOLICO MONTORIO

Titolo elaborato:  
Planimetria e Profili longitudinali strada di accesso e piazzola MT15

GD	GD	WPD	Prima emissione	16/02/2022	00
REDDATTO	CONTR.	APPROV.	DESCRIZIONE REVISIONE DOCUMENTO	DATA	REV

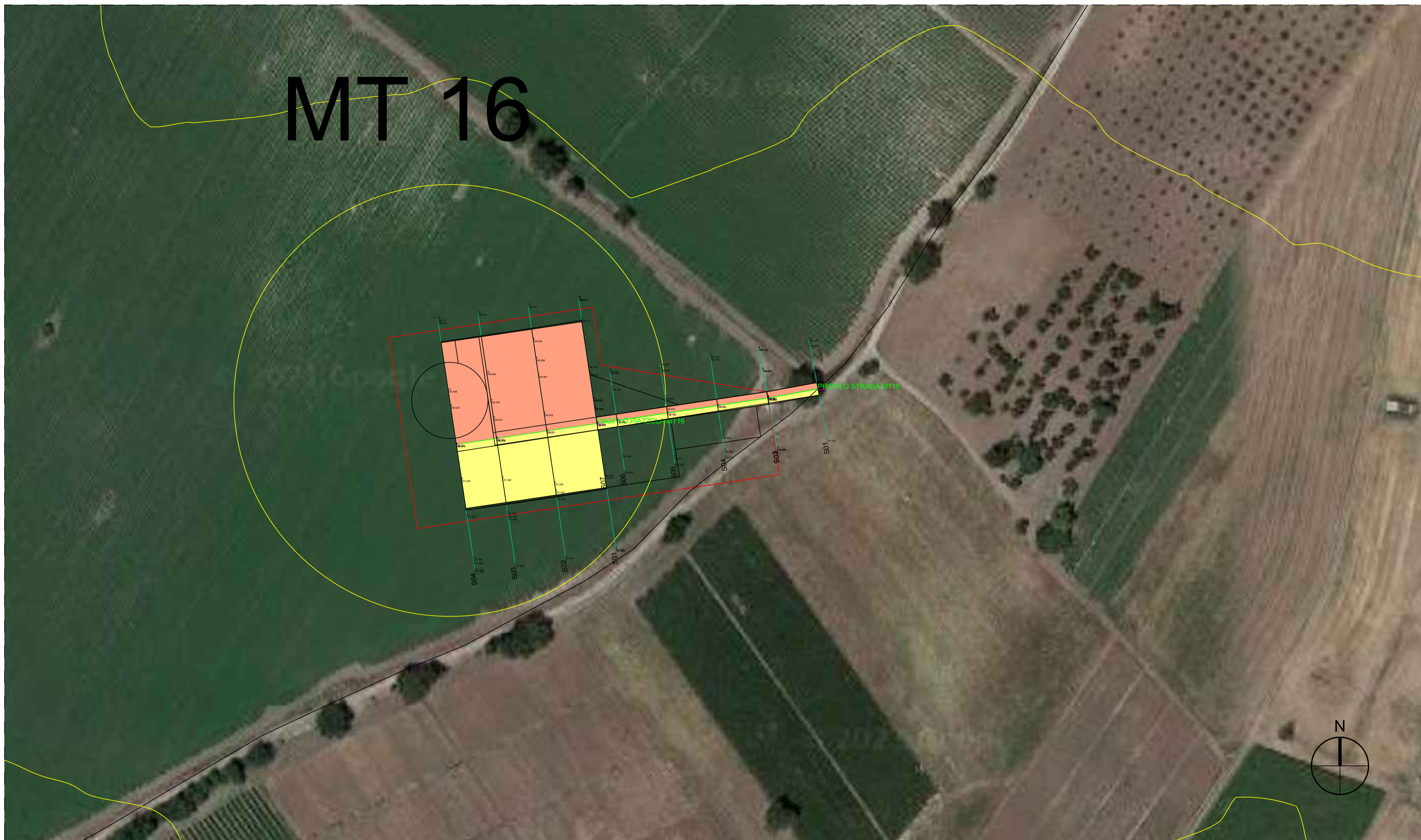
**PROPONENTE**  
  
 WPD FRENTANI S.R.L.  
 Corso d'Italia n. 83  
 00198 Roma (RM)

**CONSULENZA**  
  
 GE.CO.D'OR. S.R.L.  
 Via G. Garibaldi n.15  
 74023 Grottaglie (TA)

**PROGETTISTA**  
 Ing. Gaetano D'Oronzio  
 Via Goito 14 - Colobraro (MT)

Codice MT024PCPP	Formato A1	Scala varie	Foglio /
---------------------	---------------	----------------	-------------



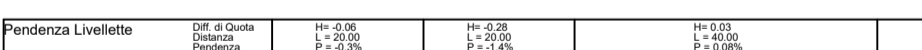


LEGENDA

- Porzione di sterro
- Porzione di riporto

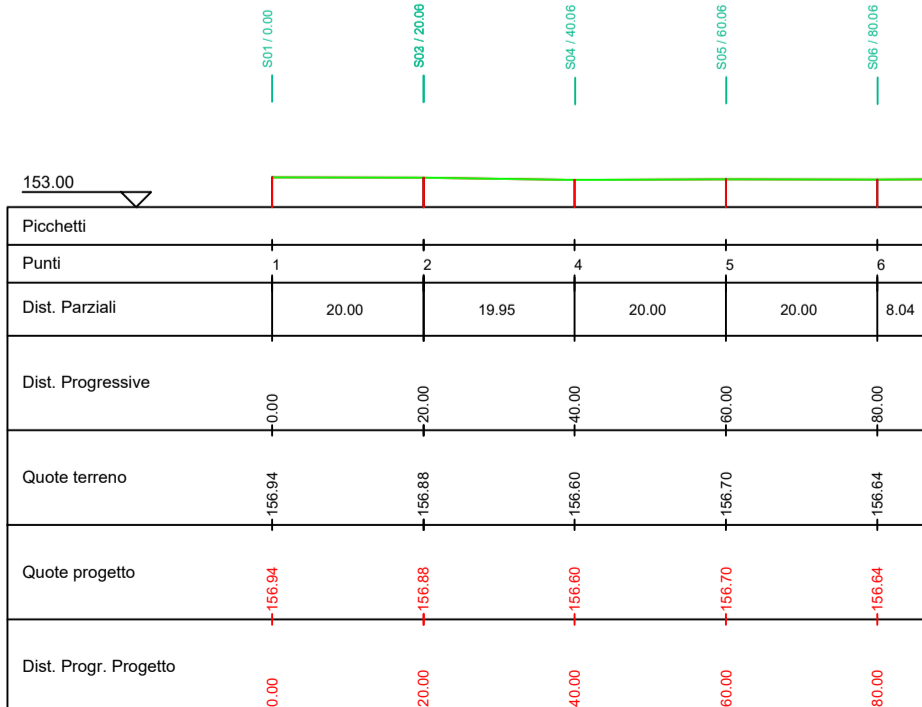
**PROFILO STRADA MT16**  
Caratteristiche Tracciato di Progetto

Quota Monte	156.94
Quota Valle	156.60
Lungh. Proiezione	88.04
Lungh. Sviluppo	88.04
Dislivello	0.34
Pendenza Minima	-0.30 %
Pendenza Massima	-1.40 %
Pendenza Media	0.60 %



PROFILO STRADA MT16

Altezza: 1:1000  
Lunghezza: 1:1000



SCALA GRAFICA 1:1000

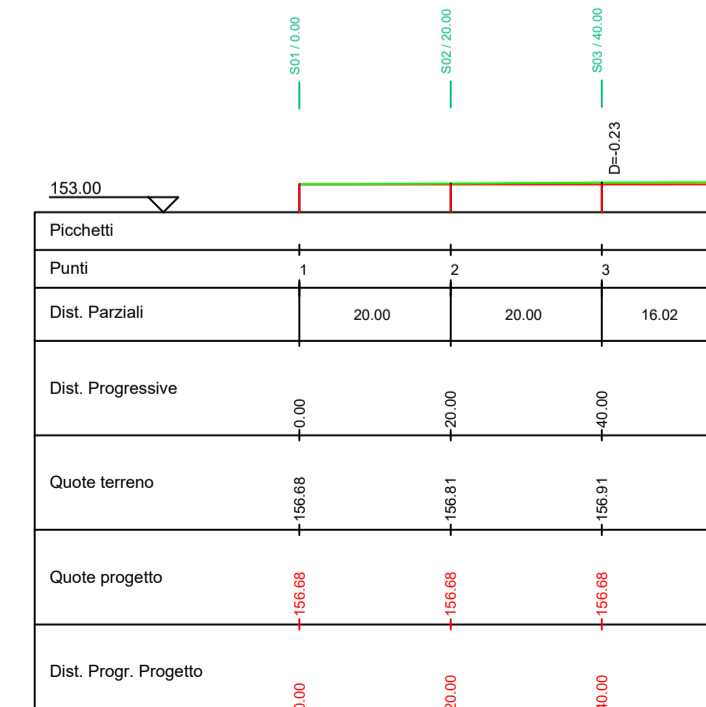
**PROFILO PIAZZOLA MT16**  
Caratteristiche Tracciato di Progetto

Quota Monte	156.68
Quota Valle	156.68
Lungh. Proiezione	56.02
Lungh. Sviluppo	56.02
Dislivello	0.00
Pendenza Minima	0.00 %
Pendenza Massima	0.00 %
Pendenza Media	0.00 %



PROFILO PIAZZOLA MT16

Altezza: 1:1000  
Lunghezza: 1:1000



AUTORIZZAZIONE UNICA EX D. LGS. N. 387/2003



PROGETTO DEFINITIVO  
PARCO EOLICO MONTORIO

Titolo elaborato:

Planimetria e Profili longitudinali strada di accesso e piazzola MT16

GD	GD	WPD	Prima emissione	16/02/2022	00
REDATTO	CONTR.	APPROV.	DESCRIZIONE REVISIONE DOCUMENTO	DATA	REV

PROPONENTE



WPD FRENTANI S.R.L.  
Corso d'Italia n. 83  
00198 Roma (RM)

CONSULENZA



GE.CO.D'OR. S.R.L.  
Via G. Garibaldi n.15  
74023 Grottaglie (TA)

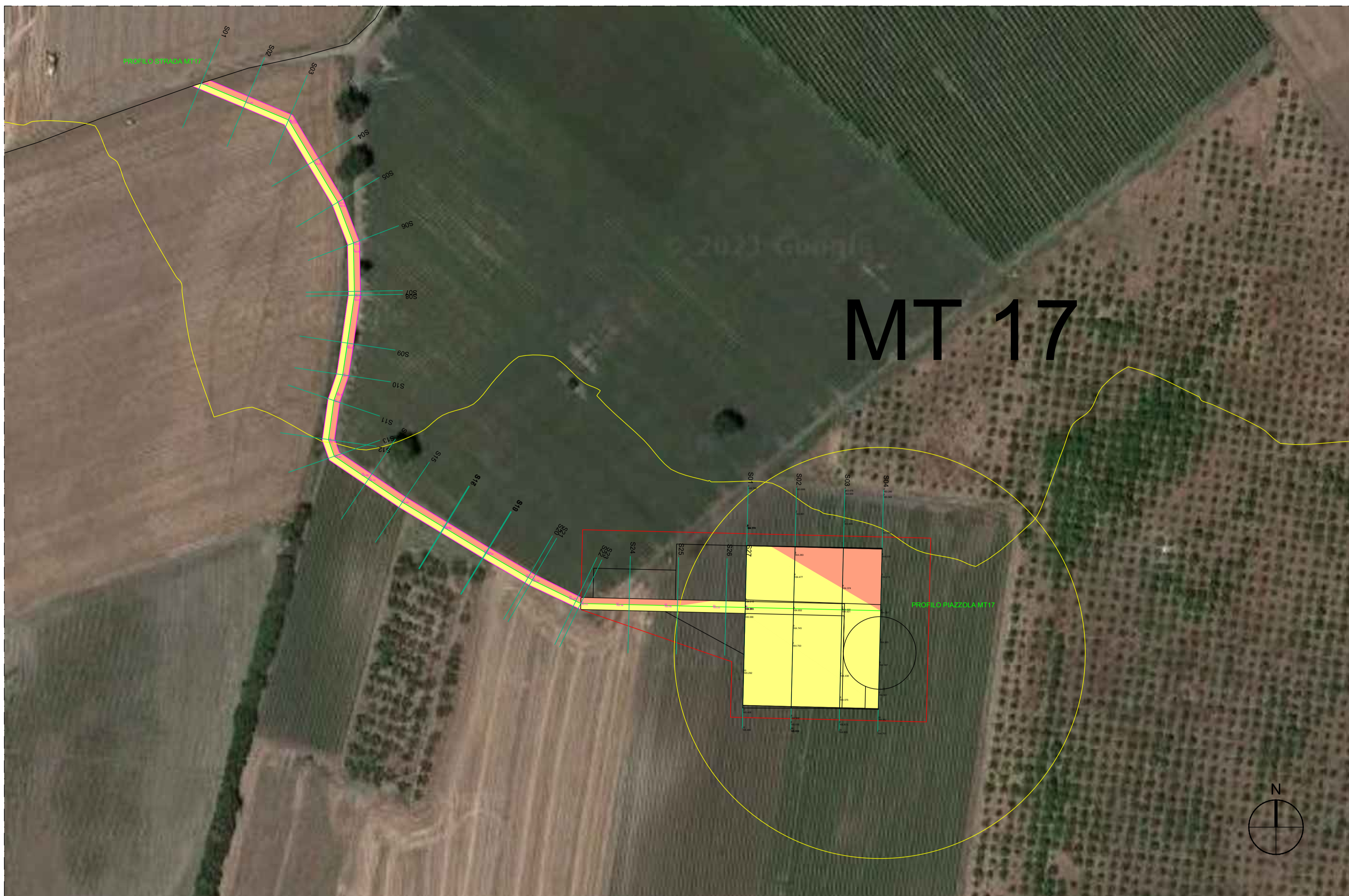
PROGETTISTA  
Ing. Gaetano D'Oronzio  
Via Goito 14 - Colobraro (MT)

Codice MT024PCPP	Formato A1	Scala varie	Foglio /
---------------------	---------------	----------------	-------------



LEGENDA

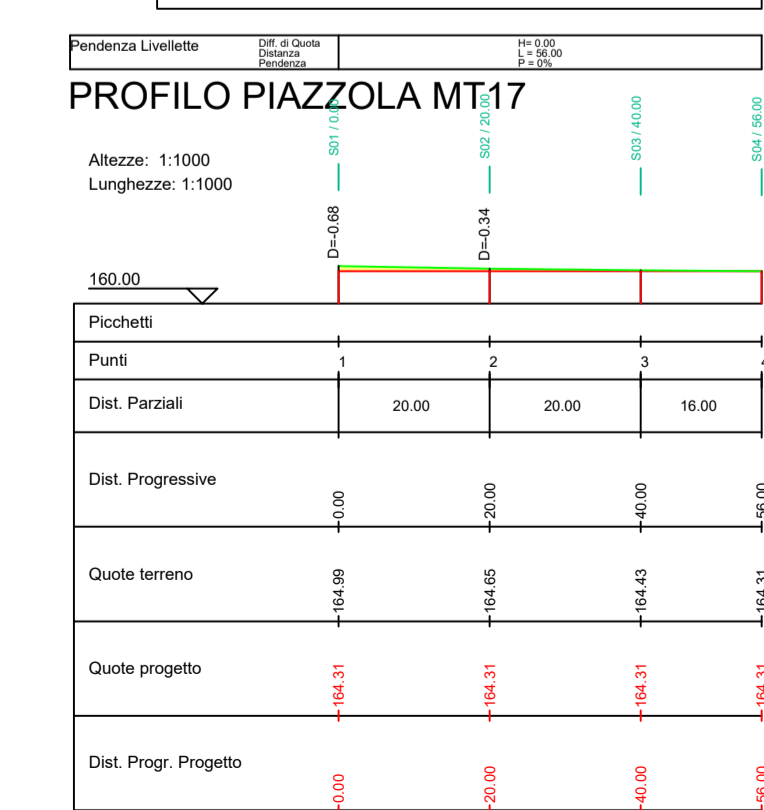
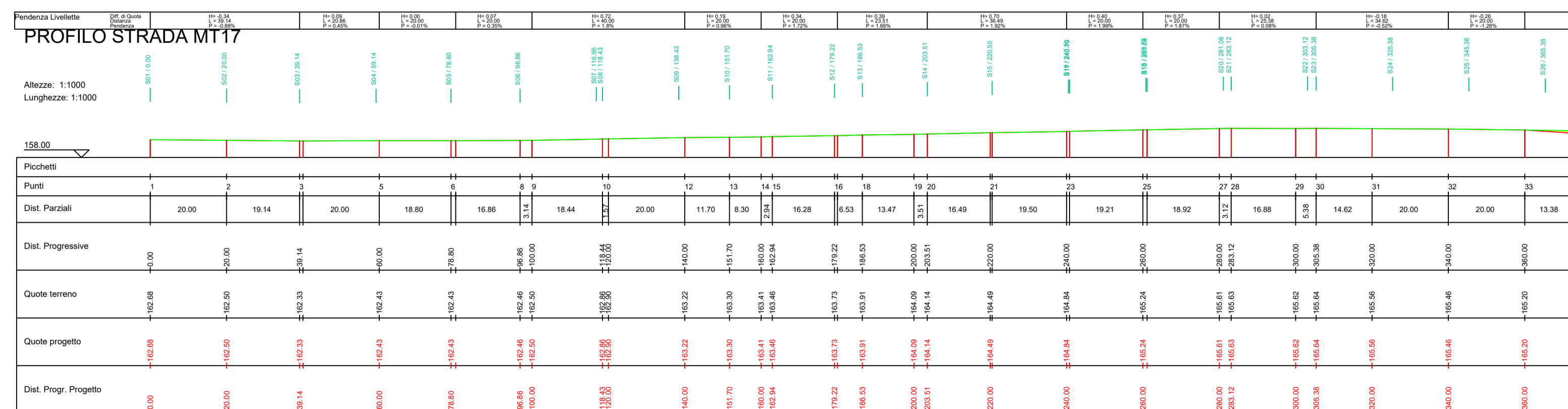
- Porzione di sterro
- Porzione di riporto



# MT 17

PROFILO STRADA MT17	
Caratteristiche Tracciato di Progetto	
Quota Monte	165.64
Quota Valle	162.33
Lungh. Proiezione	373.37
Lungh. Sviluppo	373.43
Dislivello	3.30
Pendenza Minima	0.00 %
Pendenza Massima	-6.62 %
Pendenza Media	1.35 %

PROFILO PIAZZOLA MT17	
Caratteristiche Tracciato di Progetto	
Quota Monte	164.31
Quota Valle	164.31
Lungh. Proiezione	56.00
Lungh. Sviluppo	56.00
Dislivello	0.00
Pendenza Minima	0.00 %
Pendenza Massima	0.00 %
Pendenza Media	0.00 %



AUTORIZZAZIONE UNICA EX D. LGS. N. 387/2003

**PROGETTO DEFINITIVO  
PARCO EOLICO MONTORIO**

Titolo elaborato:  
**Planimetria e Profili longitudinali strada di accesso e piazzola MT17**

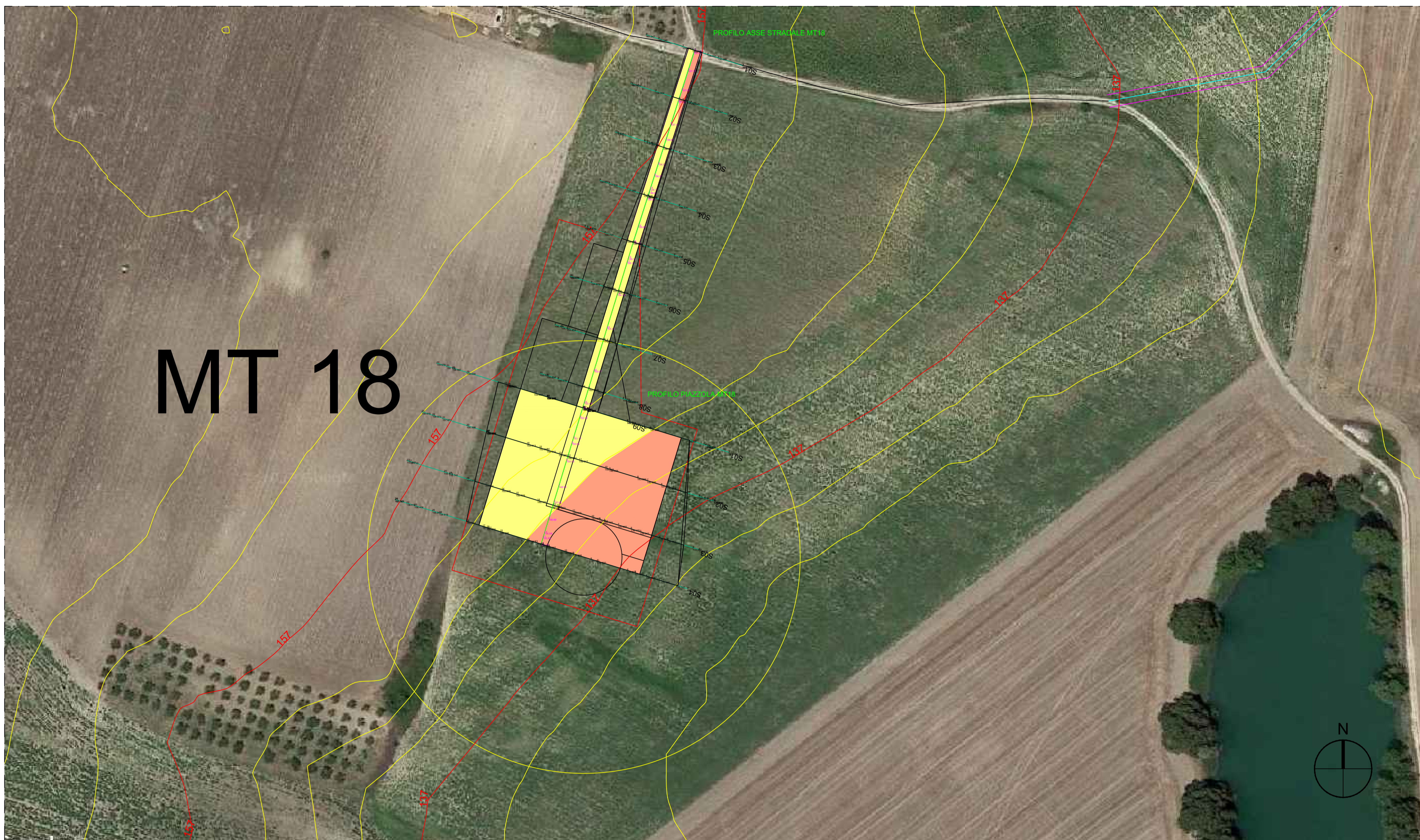
GD	GD	WPD	Prima emissione	16/02/2022	00
REDATTO	CONTR.	APPROV.	DESCRIZIONE REVISIONE	DOCUMENTO	DATA

<p><b>PROPONENTE</b></p> <p><b>WPD FRENTANI S.R.L.</b> Corso d'Italia n. 83 00198 Roma (RM)</p>	<p><b>CONSULENZA</b></p> <p><b>GE.CO.D'OR. S.R.L.</b> Via G. Garibaldi n.15 74023 Grottaglie (TA)</p> <p><b>PROGETTISTA</b> Ing. Gaetano D'Oronzio Via Goito 14 - Colobraro (MT)</p>
---	--



LEGENDA

- Porzione di sterro
- Porzione di riporto



# MT 18

**PROFILO ASSE STRADALE MT18**  
Caratteristiche Tracciato di Progetto

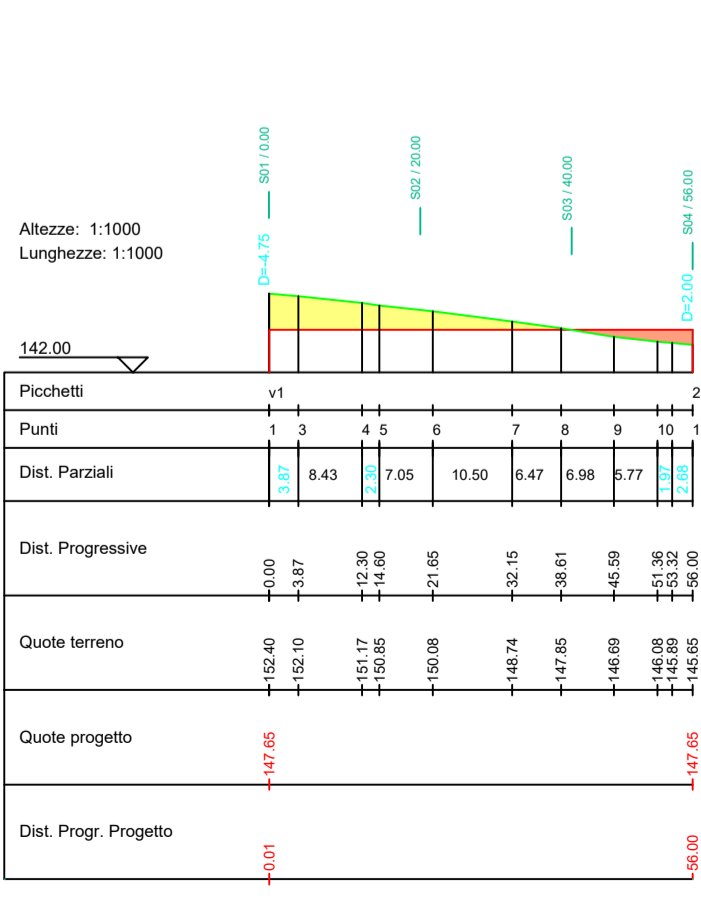
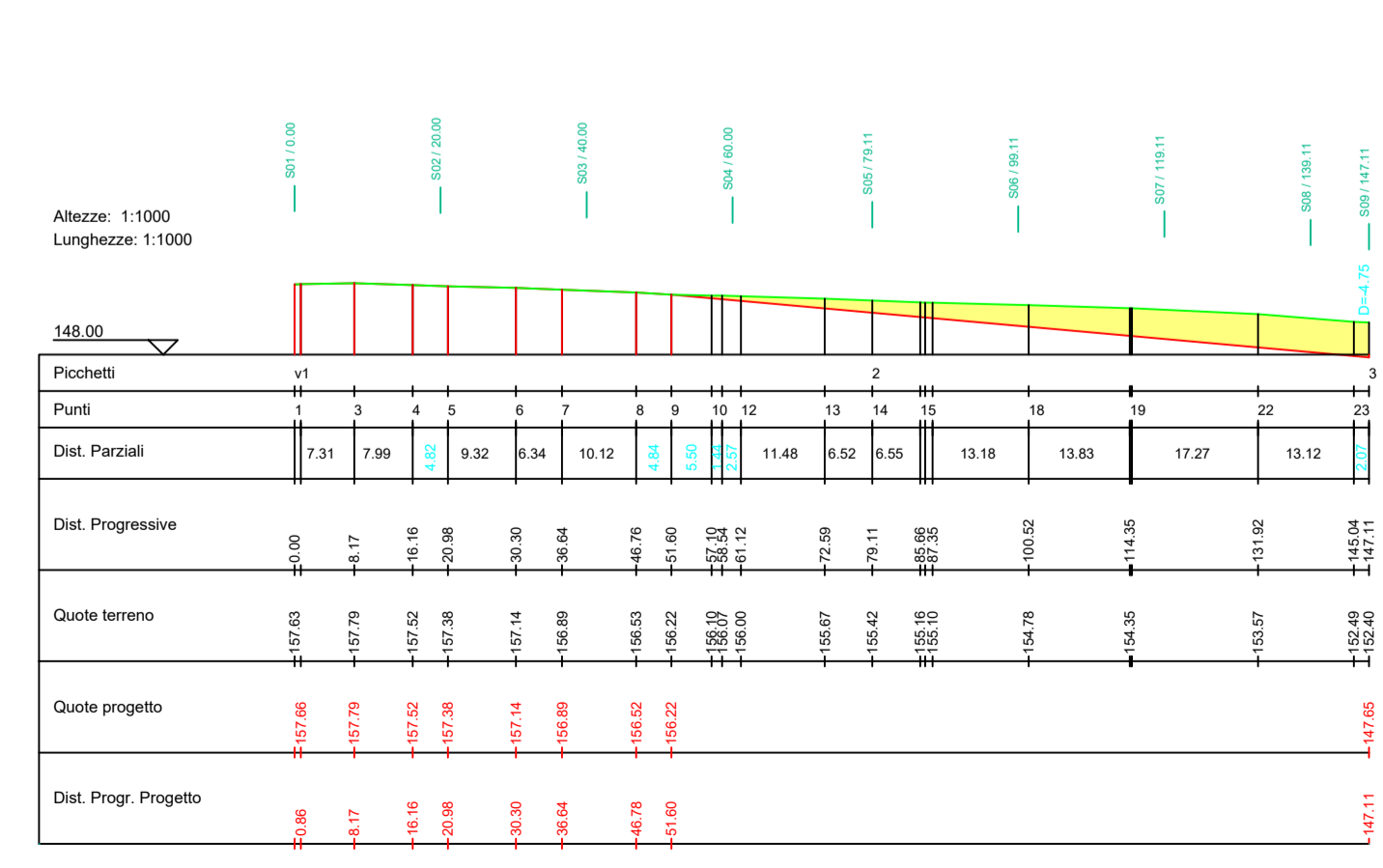
Quota Monte	157.79
Quota Valle	147.65
Lungh. Proiezione	-147.11
Lungh. Sviluppo	147.53
Dislivello	10.15
Pendenza Minima	1.79 %
Pendenza Massima	-8.98 %
Pendenza Media	4.15 %

**PROFILO PIAZZOLA MT18**  
Caratteristiche Tracciato di Progetto

Quota Monte	147.65
Quota Valle	147.65
Lungh. Proiezione	-55.99
Lungh. Sviluppo	55.99
Dislivello	0.00
Pendenza Minima	0.00 %
Pendenza Massima	0.00 %
Pendenza Media	0.00 %

PROFILO ASSE STRADALE MT18

PROFILO PIAZZOLA MT18



AUTORIZZAZIONE UNICA EX D. LGS. N. 387/2003



PROGETTO DEFINITIVO  
PARCO EOLICO MONTORIO

Titolo elaborato:  
Planimetria e Profili longitudinali strada di accesso e piazzola MT18

GD	GD	WPD	Prima emissione	16/02/2022	00
REDATTO	CONTR.	APPROV.	DESCRIZIONE REVISIONE	DOCUMENTO	DATA

**PROPONENTE**

WPD FRENTANI S.R.L.  
Corso d'Italia n. 83  
00198 Roma (RM)

**CONSULENZA**

GE.CO.D'OR. S.R.L.  
Via G. Garibaldi n.15  
74023 Grottaglie (TA)

**PROGETTISTA**  
Ing. Gaetano D'Oronzio  
Via Goito 14 - Colobraro (MT)



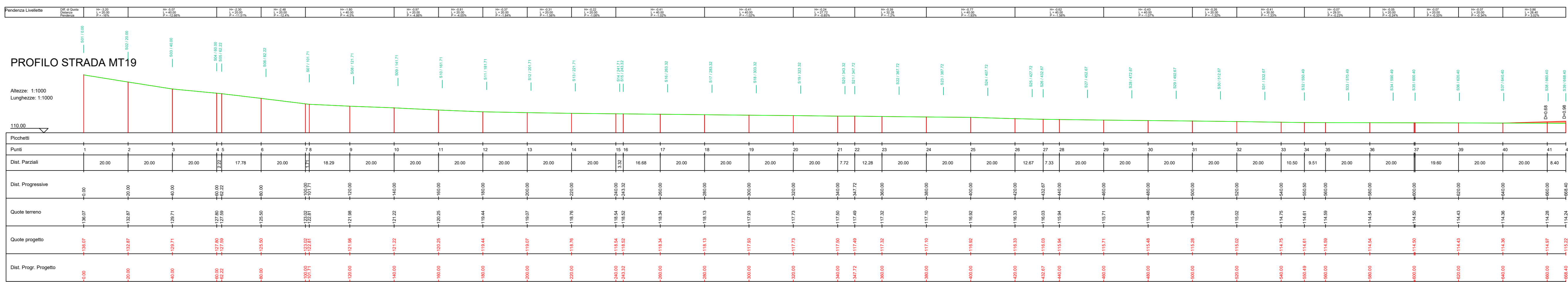


# MT 19

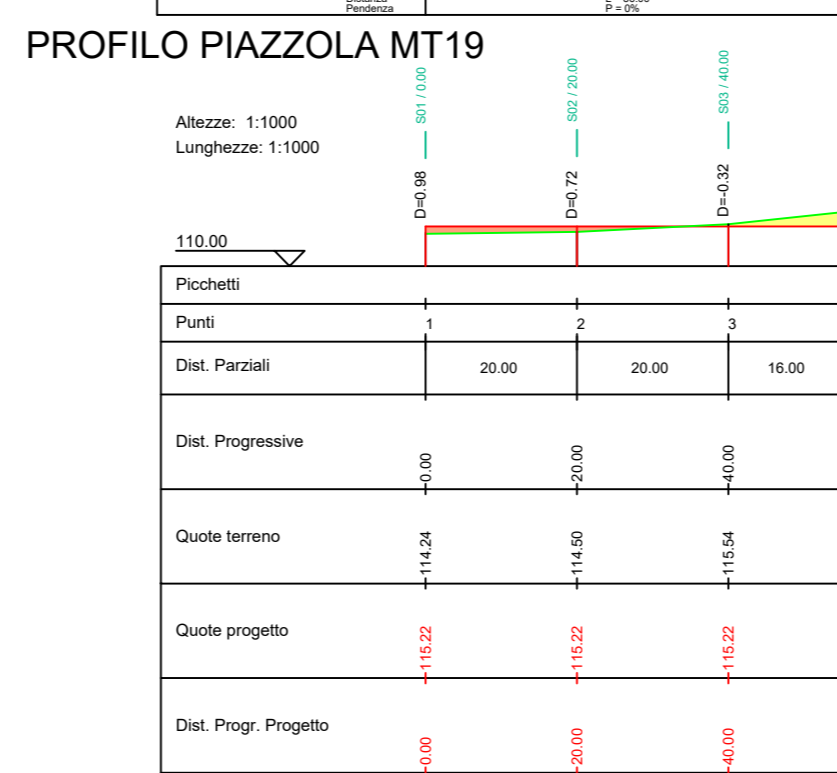
LEGGENDA

- Porzione di sterno
- Porzione di riporto

PROFILO STRADA MT19	
Caratteristiche Tracciato di Progetto	
Quota Monte	136.07
Quota Valle	114.36
Lung. Proiezione	868.40
Lung. Sviluppo	869.42
Dislivello	21.71
Pendenza Minima	-0.12 %
Pendenza Massima	-16.00 %
Pendenza Media	3.43 %



PROFILO PIAZZOLA MT19	
Caratteristiche Tracciato di Progetto	
Quota Monte	115.22
Quota Valle	115.22
Lung. Proiezione	56.00
Lung. Sviluppo	56.00
Dislivello	0.00
Pendenza Minima	0.00 %
Pendenza Massima	0.00 %
Pendenza Media	0.00 %



AUTORIZZAZIONE UNICA EX D. LGS. N. 387/2003



PROGETTO DEFINITIVO  
PARCO EOLICO MONTORIO

Titolo elaborato:

Planimetria e Profili longitudinali strada di accesso e piazzola MT19

GD	GD	WPD	Prima emissione	16/02/2022	00
REDAITTO/CONTR.		APPROV.	DESCRIZIONE REVISIONE DOCUMENTO	DATA	REV



PROPONENTE	CONSULENZA
 WPD FRENTANI S.R.L. Corso d'Italia n. 83 00198 Roma (RM)	 GE.CO.D'OR. S.R.L. Via G. Garibaldi n.15 74023 Grottaglie (TA)
	PROGETTISTA Ing. Gaetano D'Oronzio Via Goito 14 - Colobraro (MT)

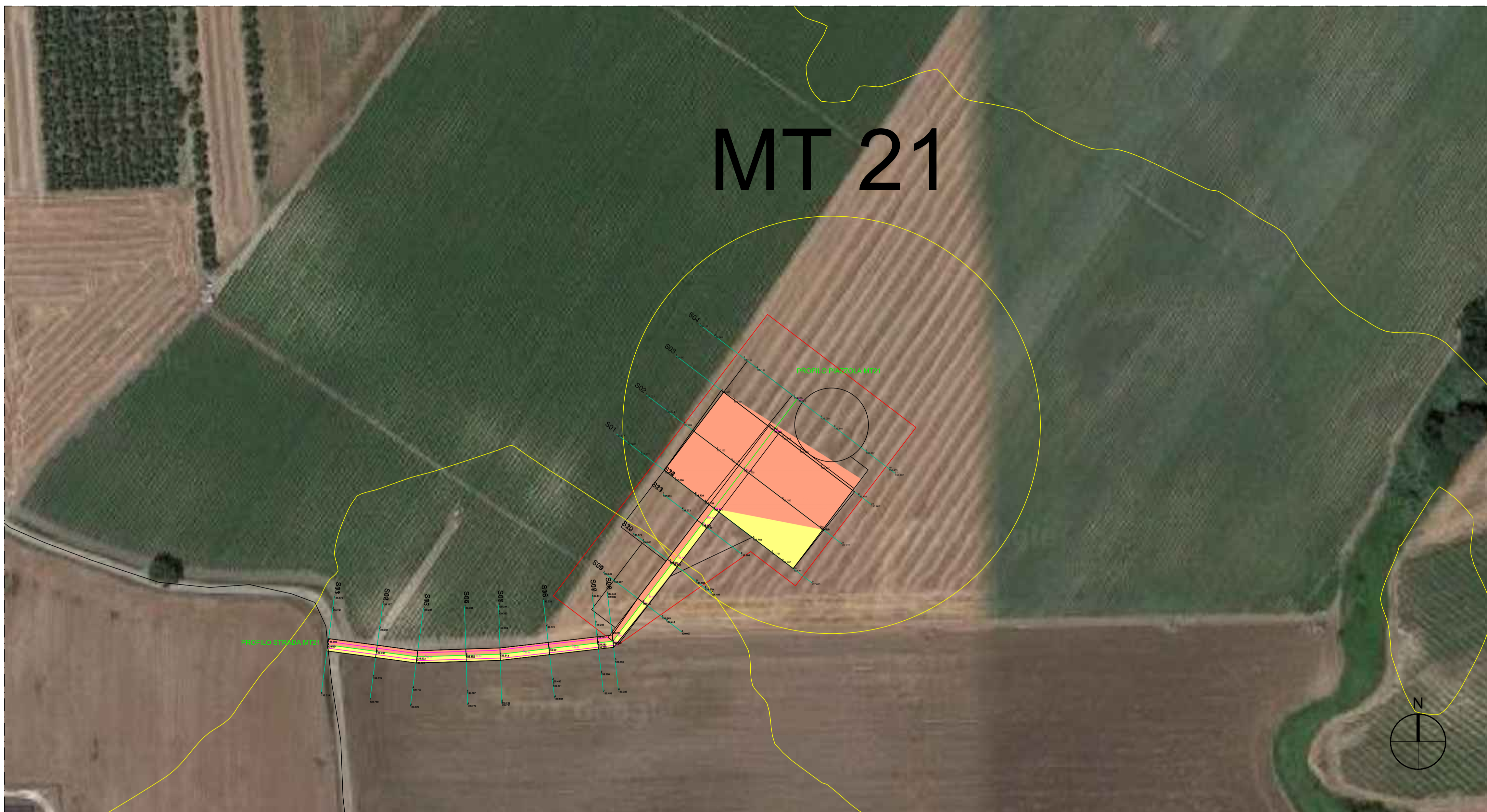
Codice	Formato	Scala	Foglio
MT024PCPP	A0	varie	/







LEGENDA  
 Porzione di sterro   
 Porzione di riporto 

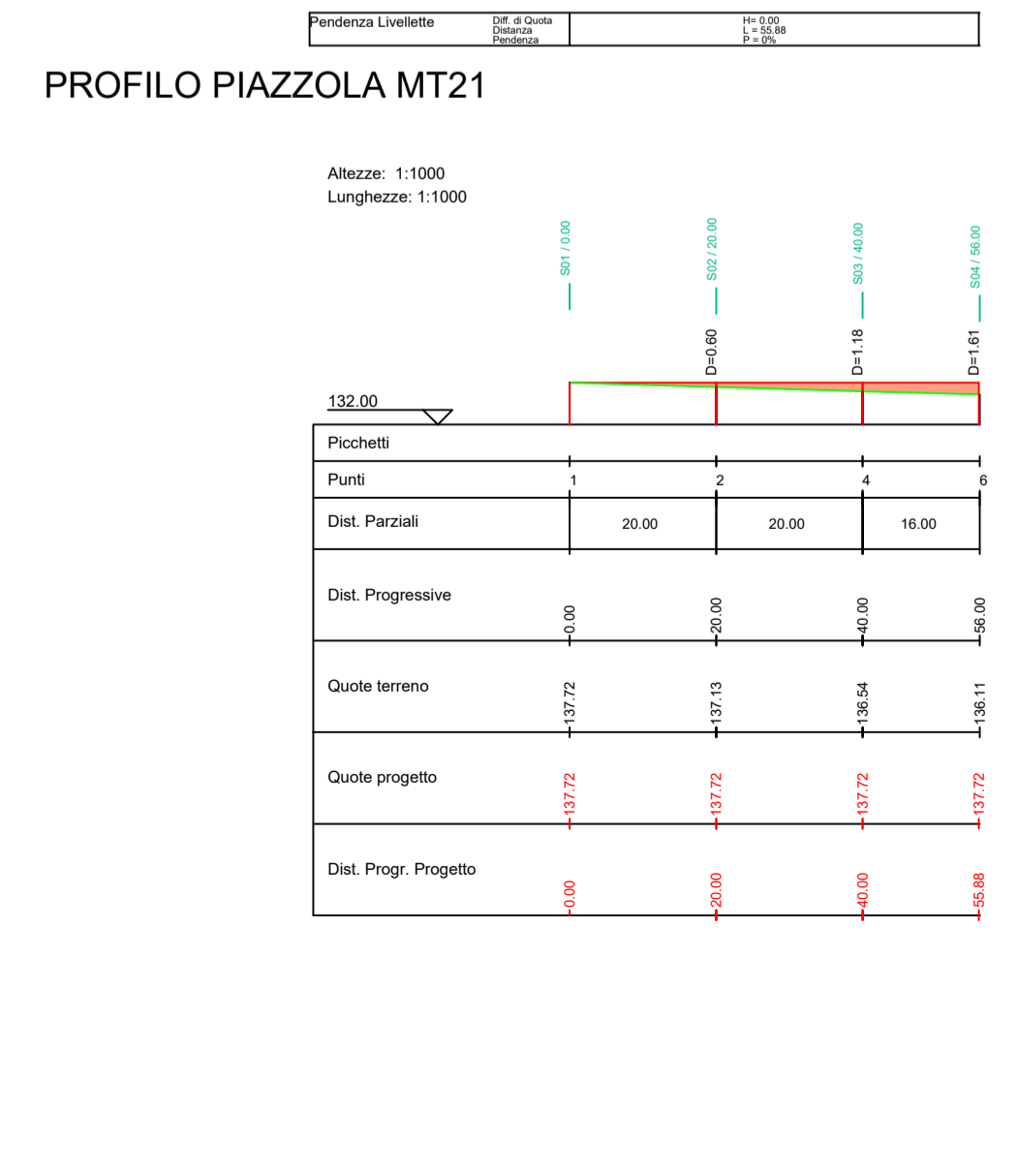



**PROFILO STRADA MT21**  
 Caratteristiche Tracciato di Progetto

Quota Monte	139.54
Quota Valle	137.72
Lungh. Proiezione	184.74
Lungh. Sviluppo	184.77
Dislivello	1.82
Pendenza Minima	-0.04 %
Pendenza Massima	-3.12 %
Pendenza Media	1.22 %

**PROFILO PIAZZOLA MT21**  
 Caratteristiche Tracciato di Progetto

Quota Monte	137.72
Quota Valle	137.72
Lungh. Proiezione	55.88
Lungh. Sviluppo	55.88
Dislivello	0.00
Pendenza Minima	0.00 %
Pendenza Massima	0.00 %
Pendenza Media	0.00 %



AUTORIZZAZIONE UNICA EX D. LGS. N. 387/2003




PROGETTO DEFINITIVO  
 PARCO EOLICO MONTORIO

Titolo elaborato:  
 Planimetria e Profili longitudinali strada di accesso e piazzola MT21

GD	GD	WPD	Prima emissione	16/02/2022	00
REDATTO	CONTR.	APPROV.	DESCRIZIONE	REVISIONE	DOCUMENTO
					DATA
					REV

**PROPONENTE**



WPD FRENTANI S.R.L.  
 Corso d'Italia n. 83  
 00198 Roma (RM)

**CONSULENZA**



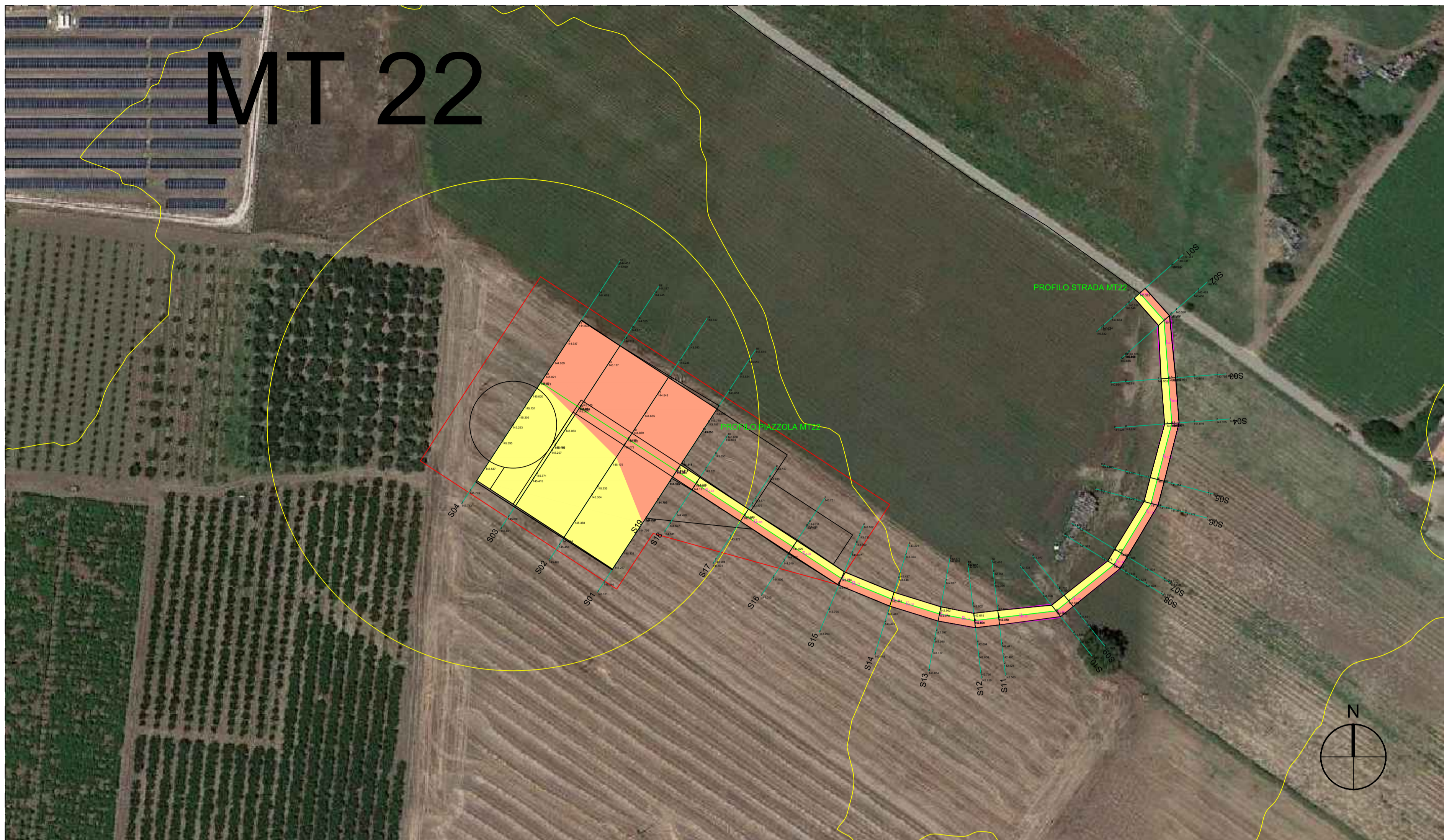
GE.CO.D'OR. S.R.L.  
 Via G. Garibaldi n.15  
 74023 Grottaglie (TA)

**PROGETTISTA**  
 Ing. Gaetano D'Oronzio  
 Via Goito 14 - Colobraro (MT)



LEGENDA

- Porzione di sterro
- Porzione di riporto



# MT 22

**PROFILO MT22**  
Caratteristiche Tracciato di Progetto

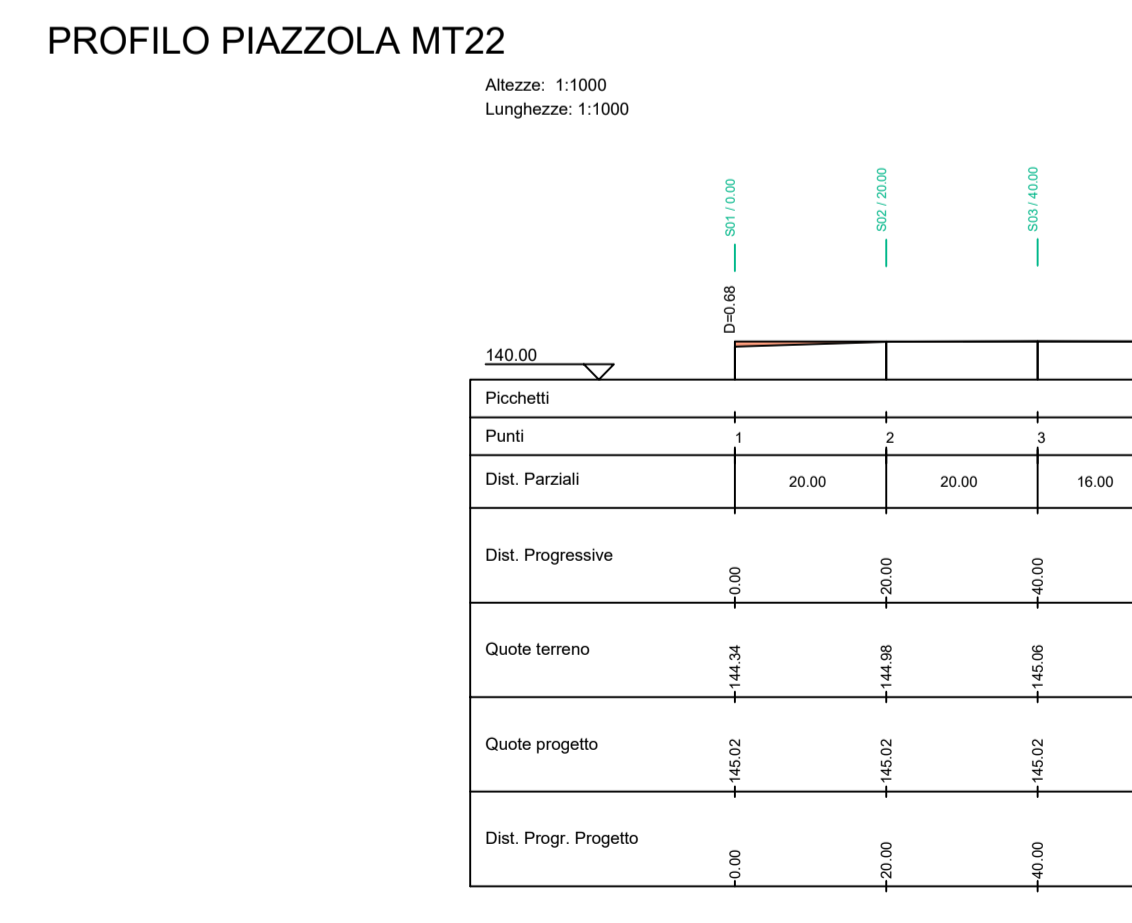
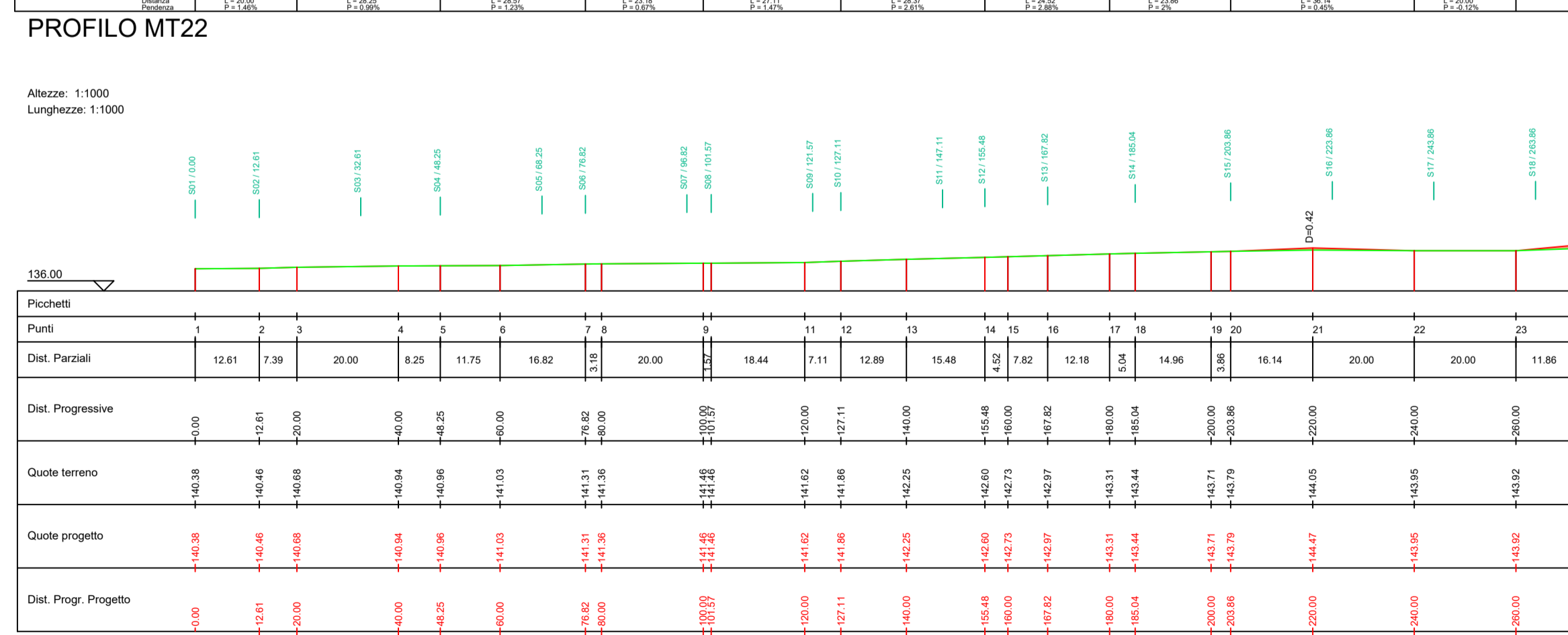
Quota Monte	145.02
Quota Valle	140.38
Lungh. Proiezione	271.86
Lungh. Sviluppo	271.97
Dislivello	4.64
Pendenza Minima	-0.12 %
Pendenza Massima	9.25 %
Pendenza Media	2.20 %

**PROFILO PIAZZOLA MT22**  
Caratteristiche Tracciato di Progetto

Quota Monte	145.02
Quota Valle	145.02
Lungh. Proiezione	56.00
Lungh. Sviluppo	56.00
Dislivello	0.00
Pendenza Minima	0.00 %
Pendenza Massima	0.00 %
Pendenza Media	0.00 %

Pendenza Livello	Dist. di Corso	Dist. di Corso	Dist. di Corso	Dist. di Corso	Dist. di Corso	Dist. di Corso	Dist. di Corso	Dist. di Corso	Dist. di Corso	Dist. di Corso	Dist. di Corso
Denomin.	Denomin.	Denomin.	Denomin.	Denomin.	Denomin.	Denomin.	Denomin.	Denomin.	Denomin.	Denomin.	Denomin.
1:1.25%	1:1.25%	1:1.25%	1:1.25%	1:1.25%	1:1.25%	1:1.25%	1:1.25%	1:1.25%	1:1.25%	1:1.25%	1:1.25%

Pendenza Livello	Dist. di Corso	Dist. di Corso	Dist. di Corso
Denomin.	Denomin.	Denomin.	Denomin.
1:1.25%	1:1.25%	1:1.25%	1:1.25%



AUTORIZZAZIONE UNICA EX D. LGS. N. 387/2003



PROGETTO DEFINITIVO  
PARCO EOLICO MONTORIO

Titolo elaborato:  
Planimetria e Profili longitudinali strada di accesso e piazzola MT22

GD	GD	WPD	Prima emissione	16/02/2022	00
REDATTO	CONTR.	APPROV.	DESCRIZIONE	REVISIONE	DOCUMENTO

**PROPONENTE**

WPD FRENTANI S.R.L.  
Corso d'Italia n. 83  
00198 Roma (RM)

**CONSULENZA**

GE.CO.D'OR. S.R.L.  
Via G. Garibaldi n.15  
74023 Grottaglie (TA)

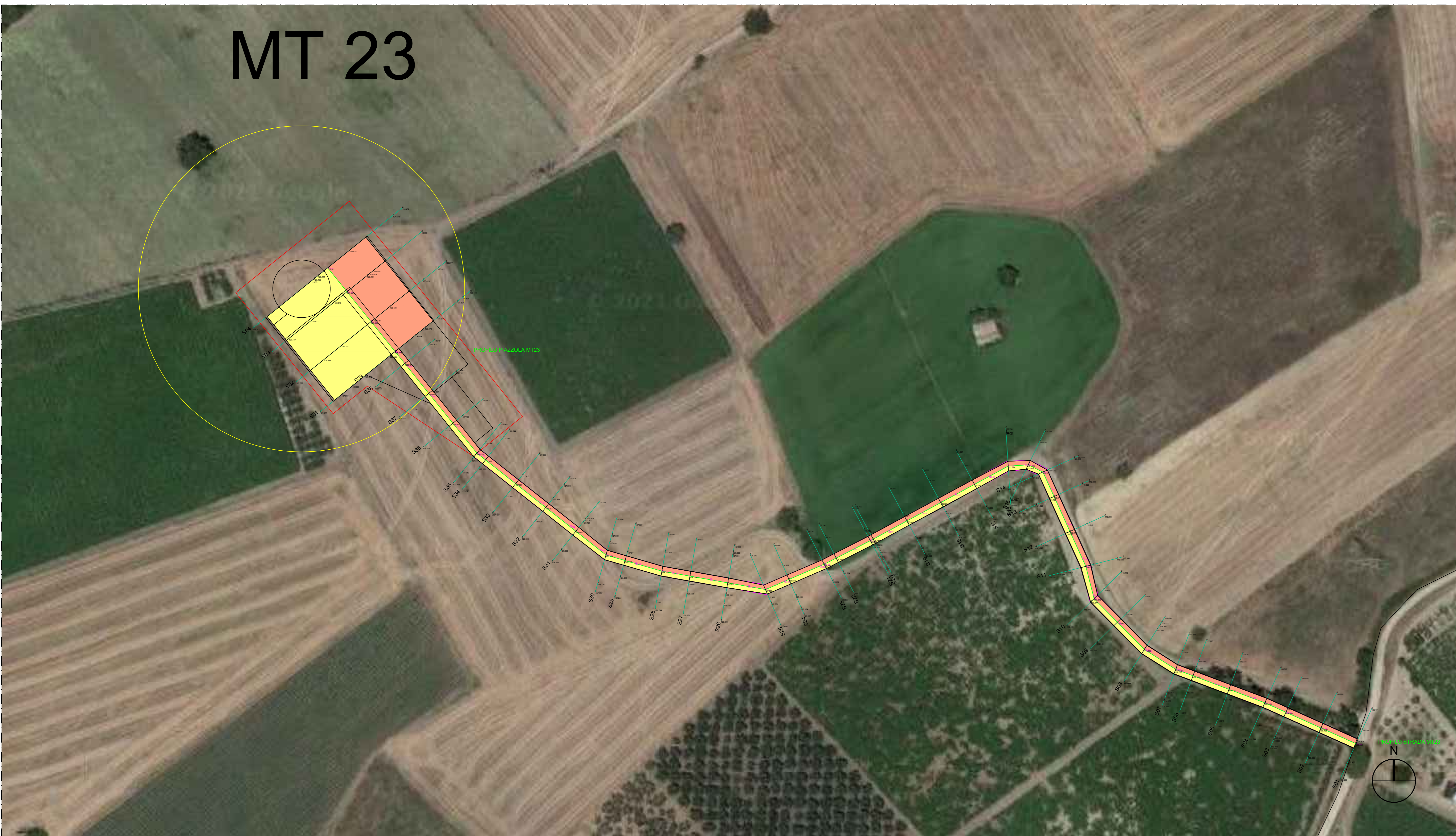
**PROGETTISTA**  
Ing. Gaetano D'Oronzio  
Via Goito 14 - Colobraro (MT)



# MT 23

LEGENDA

- Porzione di sterna
- Porzione di riposta

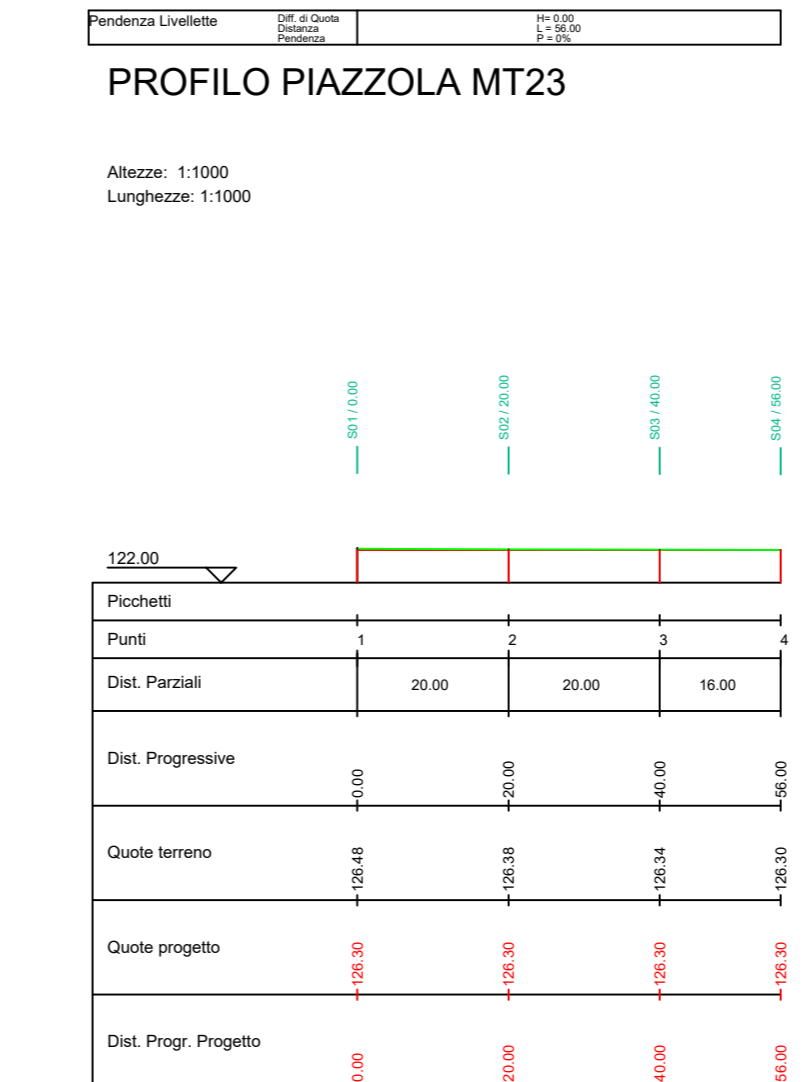
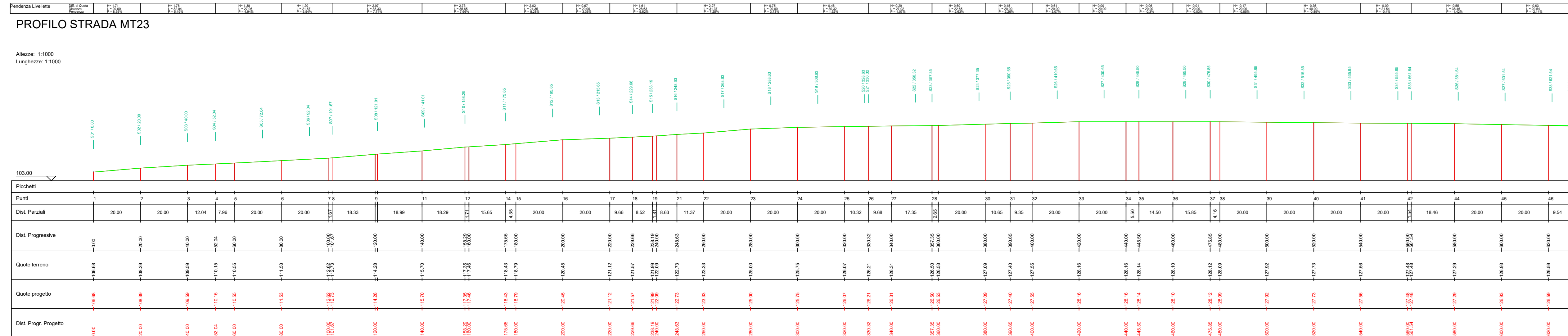


**PROFILO STRADA MT23**  
Caratteristiche Tracciato di Progetto

Quota Monte	128.16
Quota Valle	106.68
Lung. Proiezione	629.24
Lung. Sviluppo	635.24
Distretto	21.48
Pendenza Minima	0.00 %
Pendenza Massima	9.63 %
Pendenza Media	3.77 %

**PROFILO PIAZZOLA MT23**  
Caratteristiche Tracciato di Progetto

Quota Monte	126.30
Quota Valle	126.30
Lung. Proiezione	56.00
Lung. Sviluppo	56.00
Distretto	0.00
Pendenza Minima	0.00 %
Pendenza Massima	0.00 %
Pendenza Media	0.00 %



AUTORIZZAZIONE UNICA EX D. LGS. N. 387/2003

**PROGETTO DEFINITIVO  
PARCO EOLICO MONTORIO**

Titolo elaborato:  
**Planimetria e Profili longitudinali strada di accesso e piazzola MT23**

GD	GD	WPD	Prima emissione	16/02/2022	00
REDATTO/CONTR.	APPROV.	DESCRIZIONE	REVISIONE DOCUMENTO	DATA	REV

<p><b>PROPONENTE</b></p> <p>WPD FRENTANI S.R.L. Corso d'Italia n. 83 00198 Roma (RM)</p>	<p><b>CONSULENZA</b></p> <p>GE.CO.D'OR. S.R.L. Via G. Garibaldi n.15 74023 Grottaglie (TA)</p> <p><b>PROGETTISTA</b> Ing. Gaetano D'Oronzio Via Goito 14 - Colobraro (MT)</p>
--	---

Codice MT024PCPP	Formato A0	Scala varie	Foglio /
---------------------	---------------	----------------	-------------