

PROGETTO

# (CO<sub>2</sub>)<sub>2</sub> - PROGETTO DI MANDORLETO SPERIMENTALE A MECCANIZZAZIONE INTEGRALE E A GESTIONE DI PRECISIONE, CON POSSIBILITA' DI RIUTILIZZO DELLE ACQUE REFLUE TRAMITE MODULO SPERIMENTALE DESERT, CONSOCIATO CON IMPIANTO FOTOVOLTAICO

COMMITTENTE

ASP VIGLIONE S.R.L.- Via Padre Pio n°8, 70020 Cassano delle Murge (BA)

ELABORATO

## Planimetrie disponibilità, servitù, occupazioni, esproprio

LOCALIZZAZIONE

Comune di Santeramo in Colle (BA);

Fg. 108, p.lle 311, 608, 317, 321, 322, 324, 325, 403, 534, 64, 702, 703, 704, 313, 315, 342, 343, 318, 319, 316, 341; **Opere di connessione:** Fg. 108 p.lle 519, 611; Fg. 103 p.lle 544, 545, 546, 547, 328, 473, 474, 80; Fg 19 (Comune di Matera), P.Ila13

CONTENUTI:

- 1) Corografia 1:25.000 tracciato elettrodotto in cavidotto interrato MT 30 kV e AT 150 kV
- 2) Particolare Connessione su catastale 1:1.000;
- 3) Planimetria su catastale Fg 108 Comune di Santeramo in Colle - Impianto FV 1:4.000;
- 4) Planimetria su catastale Fg 103 Comune di Santeramo in Colle SE Utente 1:4.000;
- 5) Planimetria su catastale Fg 19 Comune di Matera SE RTN 1:4.000;



### IDENTIFICAZIONE ELABORATO

Livello prog.	Codice AUR	Tipo docum.	N° elaborato	N° foglio	Tot. fogli	NOME FILE	DATA	SCALA
27.01.20	WO5J9P3	1		1	5		12/06/2020	Varie

### REVISIONI

REV.	DATA	DESCRIZIONE	ESEGUITO	VERIFICATO	APPROVATO
01	12/06/2020	PRIMA EMISSIONE	G.GUARNIERI	A.CALO	G.GUARNIERI



PROGETTAZIONE:

IL RESPONSABILE TECNICO

ING. GIACOMO GUARNIERI  
Ordine Ingegneri della Prov. di Enna  
N° 628 Sezione A  
INGEGNERE CIVILE AMBIENTALE  
INDUSTRIALE E DELL'INFORMAZIONE

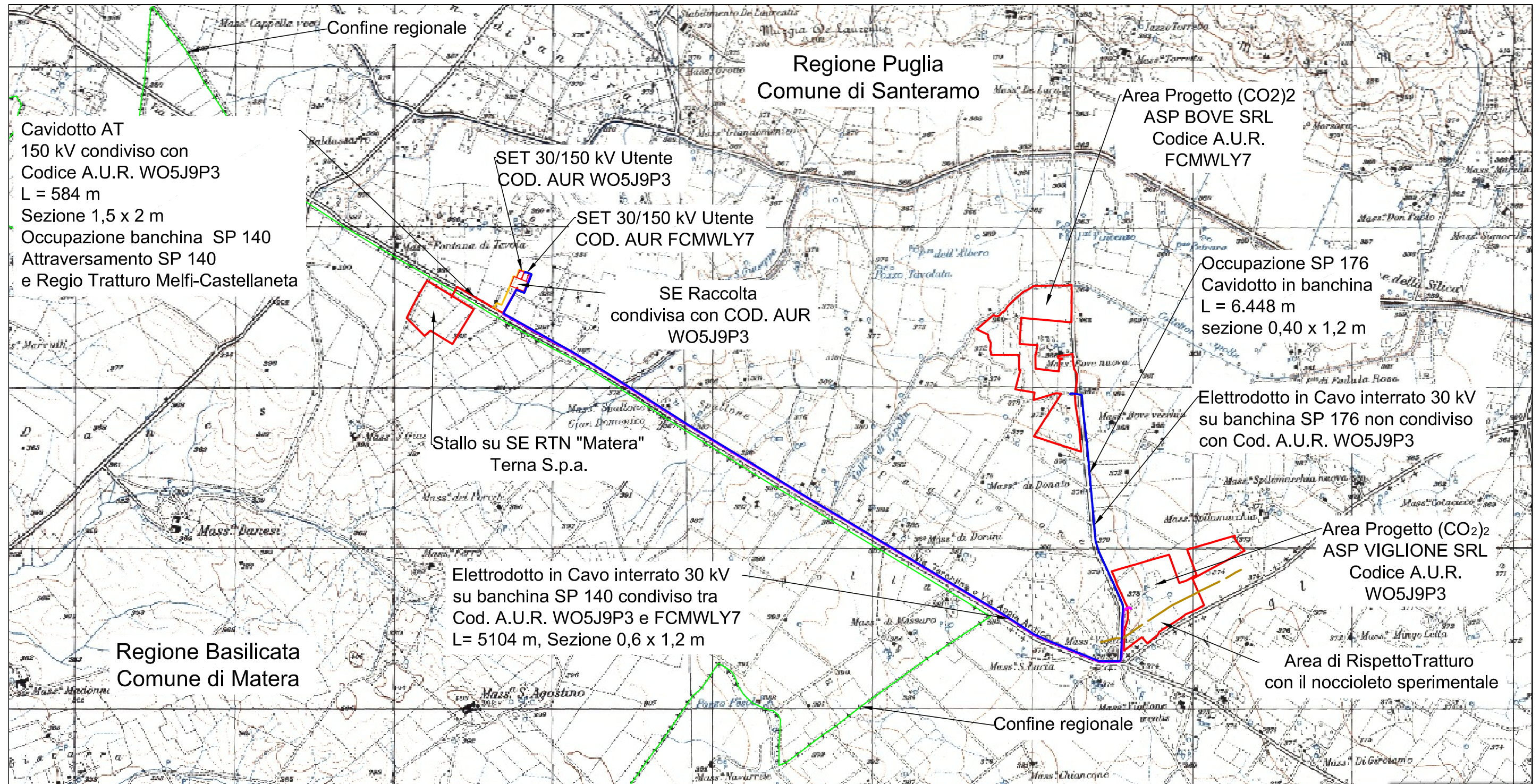
COLLABORAZIONE:



COMMITTENTE

ASP VIGLIONE S.R.L.  
Sede Legale: Via Padre Pio, 8  
70020 Cassano delle Murge (Ba)  
Partita IVA/C.F. 08384870724  
Numero REA: 623347

# COROGRAFIA 1:25.000



- Occupazione Provinciali SP 176 e SP 140

# Particolare Connessione 1:1000

Cod. AUR WO5J9P3

519

610

608

311

Ingresso Sito

Attraversamento  
Cavidotto MT 30 kV,  
P.lle 519, 611 FG 108  
oggetti di richiesta  
di esproprio

SP 176  
da rilievo  
Plano-altimetrico

64

cabina MT  
di distribuzione

611

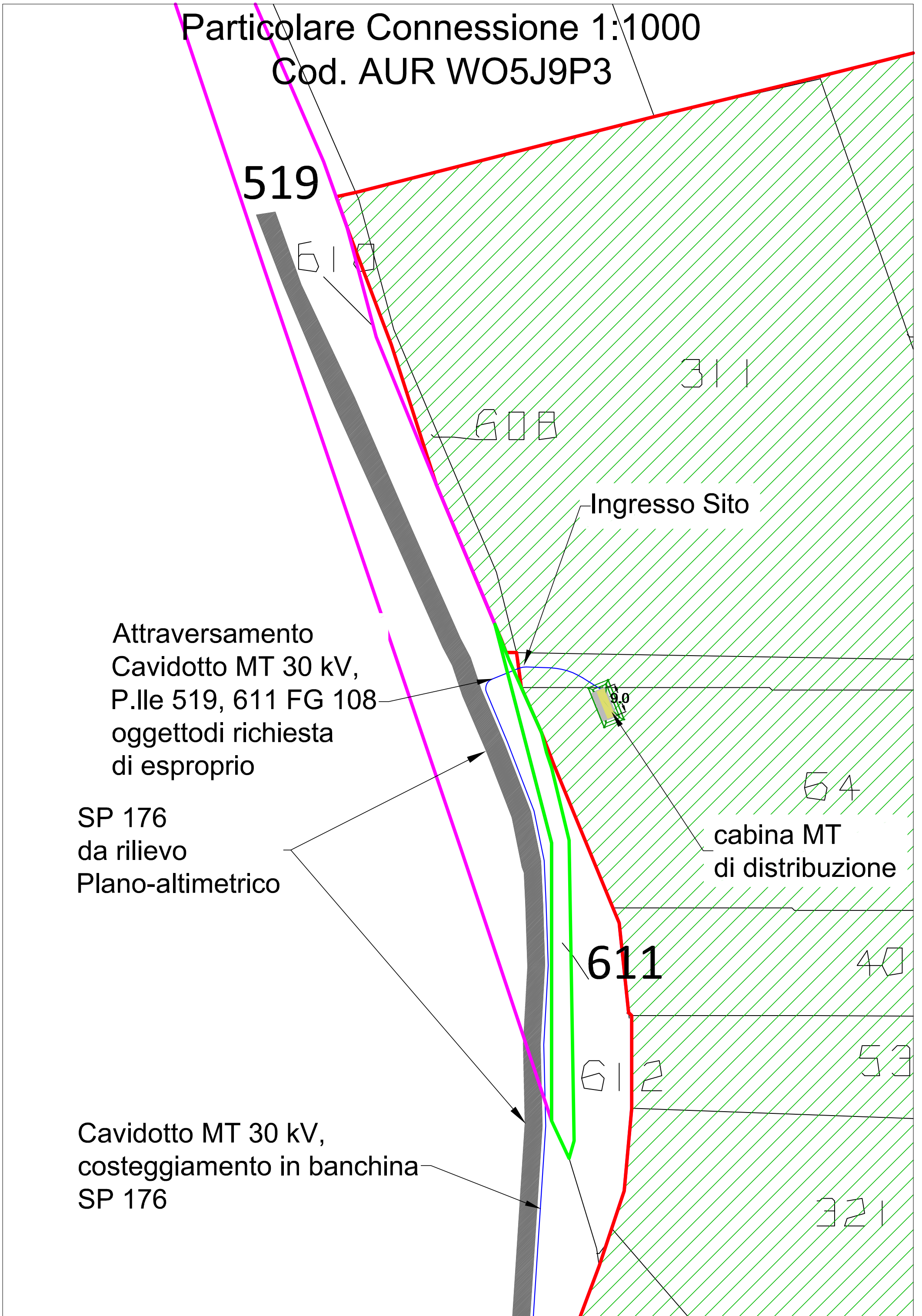
40

612

53

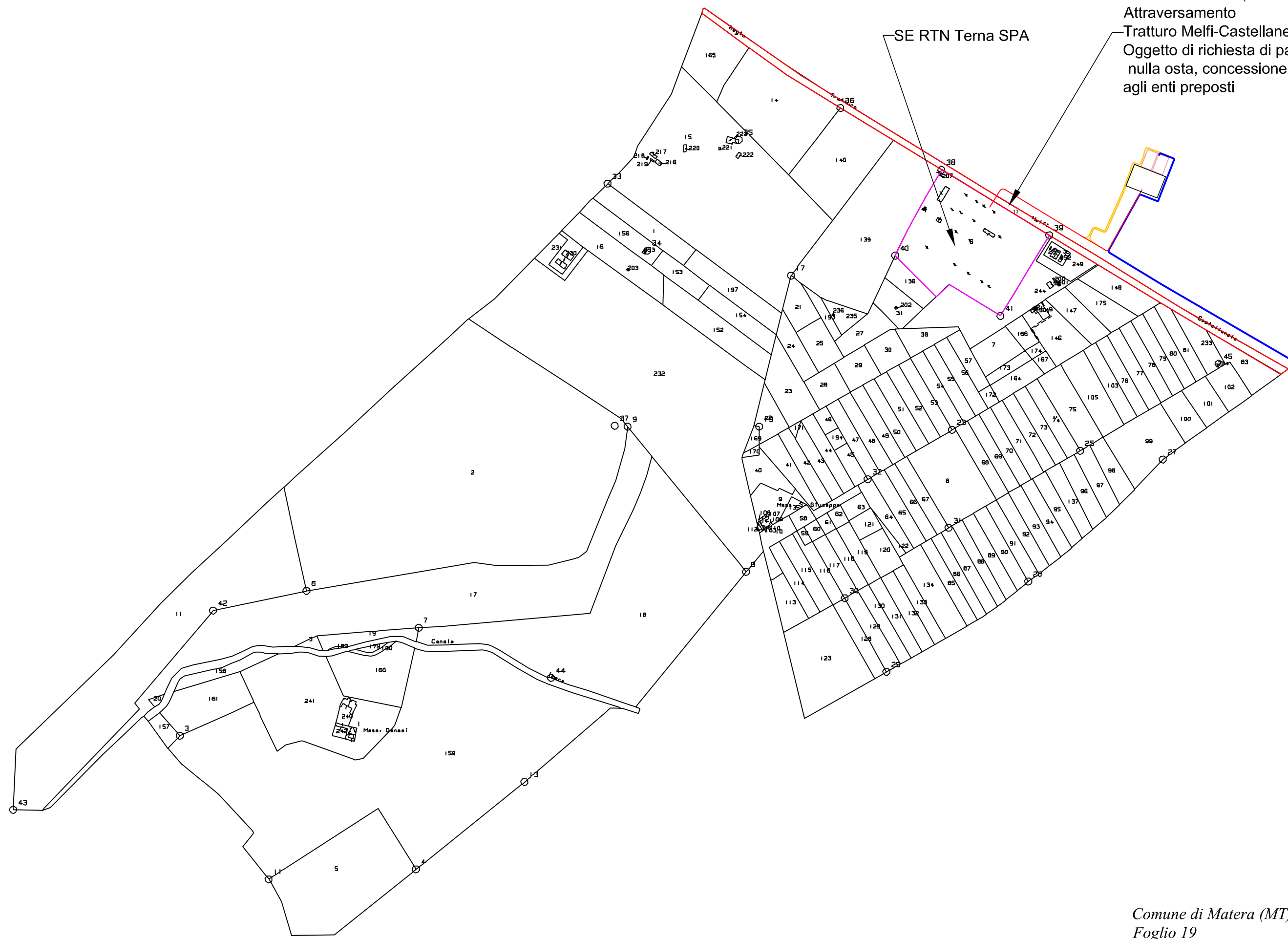
Cavidotto MT 30 kV,  
costeggiamento in banchina  
SP 176

321



Comune Di Matera  
FG. 19 Part.ile 13,  
Attraversamento  
Tratturo Melfi-Castellaneta  
Oggetto di richiesta di parere,  
nulla osta, concessione  
agli enti preposti

SE RTN Tema SPA



28-Feb-2019 16.27.15  
Prot n T250922/2019

Scala originale 1:4000  
Dimensione cornice 3680 000 x 2760 000 metri

Comune di Matera (MT)  
Foglio 19

N=1600

E=15100

Comune MATERA  
Foglio 19



FG. 103 Part.Ile 544, 545, 546, 547  
Nella disponibilita proponente  
Contratto preliminare di acquisto

FG. 103 Part.Ile 80,  
Attraversamento  
SP 140 e Tratturo Melfi-Castellaneta  
Oggetto di richiesta di parere,  
nulla osta, concessione  
agli enti preposti

FG. 103 Part.Ile 328  
Nella disponibilita proponente;  
Servitù di passaggio pedonale e carrabile

FG. 103 Part.Ile 473, 474  
Oggetto di richiesta di esproprio  
Servitù di cavidotto, passaggio pedonale e carrabile

Comune di Santeramo in Colle (BA)  
Foglio 103

Scala originale 1:4000  
Dimensione cornice 3492 000 x 2484 000 metri

Comune SANTERAMO IN COLLE  
Foglio 103

N=-5700

E=-7200

LEGENDA

Particelle interessate dalla costruzione dell'impianto FV

AREA INTERESSATA DALL'INTERO INTERVENTO Comune di Santeramo in Colle (BA); Fg. 108, p. lle 311, 608, 317, 321, 322, 324, 325, 403, 534, 64, 702, 703, 704, 313, 315, 342, 343, 318, 319, 316, 341;

Per tutto il lotto sono stati stipulati contratti di diritto di superficie e d'acquisto



FG. 108 Part. lle 519, 611, Oggetto di richiesta di esproprio Servitù di cavidotto interrato e passaggio pedonale e carrabile

FG. 108 Part. lle 316, 341 Proprietà della Regione Puglia Sez. demanio e Patrimonio - Uff. Foreste Oggetto di acquisto o concessione

Comune di Santeramo in Colle (BA) Foglio 108