

AUTORITA' PORTUALE DI CIVITAVECCHIA FIUMICINO E GAETA (COMUNE DI GAETA)

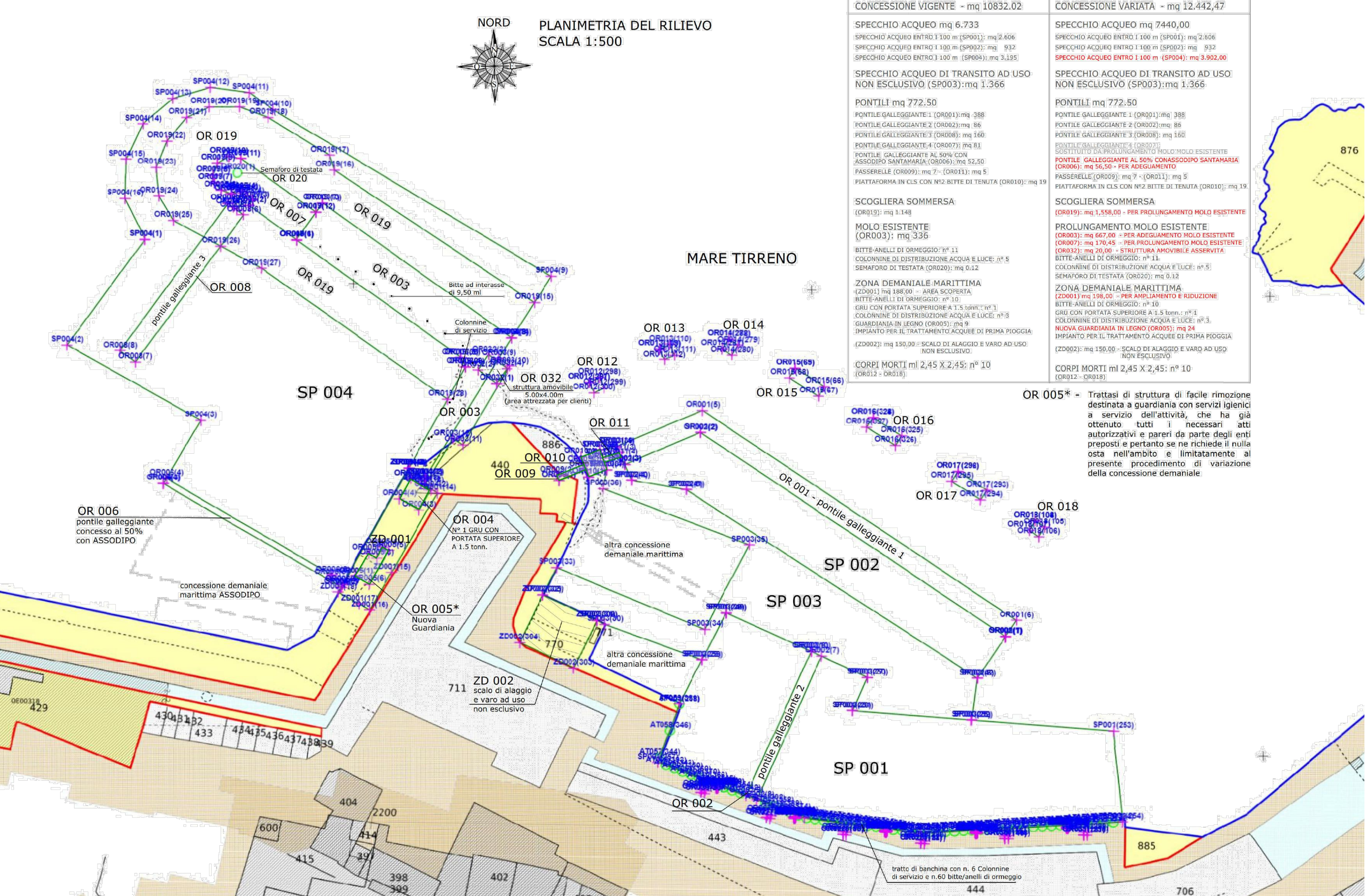

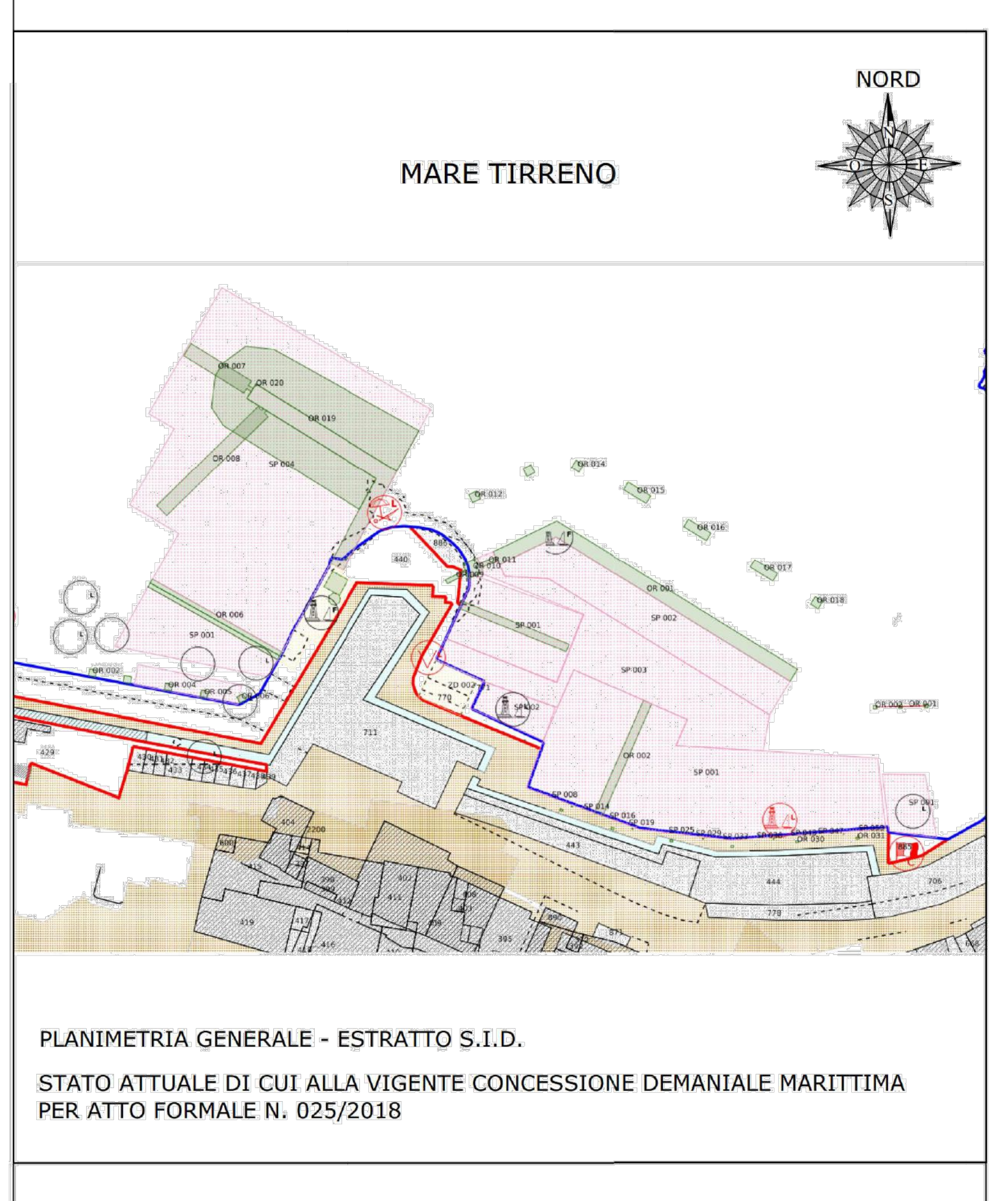
ELABORATO GRAFICO ALLEGATO AL MODELLO DI DOMANDA D3 PRESENTATO DALLA SOC.TA' SANTAMARIA SRL RELATIVAMENTE ALLA ZONA DEMANIALE MARITTIMA DESTINATA A PUNTO DI ORMEGGIO, COMPRESIVA DI SPECCHIO ACQUEO, FONDO MARINO E PONTILI, DI CUI ALL'ATTO FORMALE N°025 DEL 05/12/2018 SITUATA IN GAETA LOC. SANTA MARIA E RIENTRANTE NELL'AMBITO DI COMPETENZA DELL'AUTORITA' PORTUALE

IRICHIEDENTI
SANTAMARIA SRL
VIA DOCCIBILE, 44 04024 GAETA (LT)
P. IVA: 01019740594

Marco VAGNANI
VIA DOCCIBILE, 44 04024 GAETA (LT)
C.F.: VGNMRC73M27078Y

ELABORATO
Tav. Unica

DATA: maggio 2022 SCALA: 1:2000 - 1:1000 - 1:500 - 1:100 REVISIONE DEL: - 10/10/2022



OGGETTI INTERESSATI DA VARIAZIONI

| | | | | |
|----------------|----------|-------|---|---|
| OR003 | 338,17 | OR003 | 538,12 MOLO ESISTENTE 267 SCOGLIERA EMERSA ESISTENTE 94 AMPLIAMENTO MOLO LATO EST 20 TENSOSTRUTTURA AMMOBILE OR002 | Superficie mq: 538,12 Superficie mq: 267,00 Superficie mq: 94,00 Superficie mq: 20,00 Totale superficie: 919,12 |
| OR006 (50%) | 52,50 | OR006 | 52,50 PONTE GALLEGGIANTE ESISTENTE 5 AMPLIAMENTO PER ADEGUAMENTO PONTE | Superficie mq: 52,50 Superficie mq: 56,50 Totale superficie: 109,00 |
| OR007 | 81,00 | OR007 | 170,45 AMPLIAMENTO MOLO 18,45 DIFFERENZE | Superficie mq: 170,45 Superficie mq: 170,45 Totale superficie: 340,90 |
| OR008 | 160,00 | OR008 | 100,00 PONTE GALLEGGIANTE ESISTENTE variazioni per diversa locazione senza variazioni di superficie | Superficie mq: 100,00 Superficie mq: 0,00 Totale superficie: 100,00 |
| OR 009/010/011 | 31,20 | OR008 | 31,20 PASSERELLE E PIATTAFORMA - PONTE N.3 variazioni per diversa locazione senza variazioni di superficie | Superficie mq: 31,20 Superficie mq: 0,00 Totale superficie: 31,20 |
| OR 005* | 0,00 | OR008 | 9,00 GUARDIANIA AMMOBILE IN LEGNO variazioni per diversa locazione con ampliamento | Superficie mq: 0,00 Superficie mq: 9,00 Totale superficie: 9,00 |
| OR019 | 1.148,00 | OR019 | 1.148,00 SCOGLIERA ESISTENTE 272 SCOGLIERA EMERSA ESISTENTE (SP003) 687 AMPLIAMENTO SCOGLIERA SOMMERSA | Superficie mq: 1.148,00 Superficie mq: 272,00 Superficie mq: 687,00 Totale superficie: 2.107,00 |
| SP004 | 3.195,00 | SP004 | 3.195,00 SPECCHIO ACQUEO ESISTENTE 707 AMPLIAMENTO LATO NORD-OVEST 52 AMPLIAMENTO LATO OVEST | Superficie mq: 3.195,00 Superficie mq: 707,00 Superficie mq: 52,00 Totale superficie: 3.954,00 |
| SP005 | 388,00 | SP005 | 388,00 ZONA DEMANIALE ESISTENTE 10,00 AMPLIAMENTI E RIDUZIONI | Superficie mq: 388,00 Superficie mq: 10,00 Totale superficie: 398,00 |

DETTAGLIO CALCOLO NUOVE SUPERFICI DELLE AREE DEMANIALI - TOT. MQ 12.420,47

| | | | |
|--|-----------------------|----------------------------------|-------------------------|
| Zona Demaniale - 001 | Superficie mq: 188,30 | Specchio Acqueo - 003 | Superficie mq: 3.080,00 |
| Area isoperica | 188,30 | Area isoperica | 3.080,00 |
| AMPLIAMENTO LATO TERRA E RIDUZIONE PER MODIFICA GUARDIANIA | 188,30 | AMPLIAMENTO LATO OVEST ESISTENTE | 3.080,00 |
| AMPLIAMENTO LATO EST | 188,30 | AMPLIAMENTO LATO NORD-OVEST | 3.080,00 |
| TENSOSTRUTTURA AMMOBILE OR002 | 188,30 | AMPLIAMENTO LATO OVEST | 3.080,00 |
| Totale superficie: | 188,30 | Totale superficie: | 3.080,00 |
| Zona Demaniale - 002 | Superficie mq: 100,00 | Specchio Acqueo - 004 | Superficie mq: 300,00 |
| Area isoperica | 100,00 | Area isoperica | 300,00 |
| AMPLIAMENTO PER ADEGUAMENTO PONTE | 100,00 | AMPLIAMENTO LATO OVEST ESISTENTE | 300,00 |
| Totale superficie: | 100,00 | AMPLIAMENTO LATO NORD-OVEST | 300,00 |
| Zona Demaniale - 003 | Superficie mq: 100,00 | Specchio Acqueo - 005 | Superficie mq: 200,00 |
| Area isoperica | 100,00 | Area isoperica | 200,00 |
| AMPLIAMENTO PER ADEGUAMENTO PONTE | 100,00 | AMPLIAMENTO LATO NORD-OVEST | 200,00 |
| Totale superficie: | 100,00 | AMPLIAMENTO LATO OVEST | 200,00 |
| Zona Demaniale - 004 | Superficie mq: 100,00 | Specchio Acqueo - 006 | Superficie mq: 100,00 |
| Area isoperica | 100,00 | Area isoperica | 100,00 |
| AMPLIAMENTO PER ADEGUAMENTO PONTE | 100,00 | AMPLIAMENTO LATO NORD-OVEST | 100,00 |
| Totale superficie: | 100,00 | AMPLIAMENTO LATO OVEST | 100,00 |

RIPIEGO TIPOLOGIE E SUPERFICI BENI DEMANIALI

| | | |
|---|----------------|-----------------|
| Specchio Acqueo di transito libero da opere | Superficie mq: | 7460,00 |
| Specchio Acqueo di transito libero da opere ad uso non esclusivo | Superficie mq: | 1386,00 |
| Zona demaniale - Area scoperta | Superficie mq: | 188,00 |
| Zona demaniale - Area scoperta ad uso non esclusivo | Superficie mq: | 160,00 |
| Zona demaniale occupata da opere/impianti di facile rimozione | Superficie mq: | 71,40 |
| Zona demaniale occupata da opere/impianti di difficile rimozione | Superficie mq: | 2,00 |
| Specchio Acqueo occupato da opere/impianti di facile rimozione | Superficie mq: | 780,50 |
| Specchio Acqueo occupato da opere/impianti di difficile rimozione | Superficie mq: | 2414,57 |
| totale superficie | | 12442,47 |

COMUNE DI GAETA
Autorità di Sistema Portuale del Mar Tirreno Centro-Setentrionale

IRICHIEDENTI
SANTAMARIA S.R.L.
Via Docibile, 44 - 04024 GAETA (LT)
P. IVA: 01019740594
email: info@santamariacogea.it

Marco VAGNANI
Via Docibile, 44 - 04024 GAETA (LT)
C.F.: VGNMRC73M27078Y

PROGETTISTA
Rogedil Servizi s.r.l.
Via Asa Noga, 66 - 00137 ROMA
Tel. 06 82002438 Fax 06 82007772
email: servizi@rogedil.com

PROGETTO
OPERE DI COMPLETAMENTO A PROTEZIONE E SALVAGUARDIA DEL MOLO SANTA MARIA

PROGETTO DEFINITIVO

N° progetto: 001/21
Commissa: GAE/ISNT/D
N° progr.: 012
N° elaborato: 011
Rev: 0
Cap: 1
Tip: A/D

ARCHITETTONICO

Scala: 1:500
Pia: 1=1
Dim: 0
File: 0121\GAE\INTD21\100AD
Tipo: DWG
Rev: 1
Data: MARZO 2022
Descrizione: Emissione per Approvazione Enti
Data: OTTOBRE 2022
Descrizione: Emissione per Approvazione Enti

Ing. LUPU
Ing. COSIMI
Ing. GUERRA

CODICE: 1/21
1/21