



COMMISSARIO DELEGATO PER L'EMERGENZA
 DETERMINATASI NEL SETTORE DEL TRAFFICO E DELLA MOBILITÀ NEL
 TERRITORIO DELLE PROVINCE DI TREVISO E VICENZA

SUPERSTRADA A PEDAGGIO PEDEMONTANA VENETA

CONCESSIONARIO



SPV srl
 Via Inverio, 24/A
 10146 Torino

Società di progetto ai sensi dell'art. 156 D.LGS 163/06
 subentrato all'ATI



PROGETTISTA



Ingegneria Grandi Opere S.r.l.
 Via Inverio, 24/A
 10146 Torino

RESPONSABILE PROGETTAZIONE



**ORDINE DEGLI INGEGNERI
 DELLA PROVINCIA DI CUNEO**
 1211 *Dott. Ing. Claudio Dogliani*

RESPONSABILE INTEGRAZIONE PRESTAZIONI SPECIALISTICHE



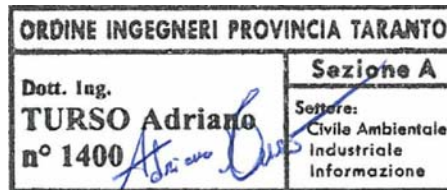

SUPPORTO ALLA PROGETTAZIONE DELL'INFRASTRUTTURA E DELLE OPERE CIVILI



COORDINATORE PER LA SICUREZZA IN FASE DI PROGETTAZIONE



GEOLOGO



N. Progr. _____
 Carrella N. _____

PROGETTO DEFINITIVO
 (C.U.P. H51B03000050009)

LOTTO 3 - TRATTA "F"
 dal Km. 54+755 al Km 55+495

TITOLO ELABORATO:

DOCUMENTAZIONE GENERALE
PARTE GENERALE - INQUADRAMENTO DELL'INTERVENTO
 Elenco elaborati

P V D G E G E G E 3 F 0 0 0 - 0 0 0 0 0 0 0 1 R A 0

SCALA: -

REV.	DESCRIZIONE	REDATTO	DATA	VERIFICATO	DATA	APPROVATO	DATA
0	PRIMA EMISSIONE	SIS	05/03/2012	IGO	09/03/2012	SIS	14/03/2012

IL RESPONSABILE DEL PROCEDIMENTO:

Ing. Giuseppe FASIOL

IL COMMISSARIO:

Ing. Silvano VERNIZZI

VALIDAZIONE:

PROTOCOLLO : _____

DEL: _____

INDICE - LOTTO 3 - TRATTA 3F


1 - DOCUMENTAZIONE GENERALE


1.1 - PARTE GENERALE - INQUADRAMENTO DELL'INTERVENTO (Generale)	pag. 1
1.2 - GEOLOGIA	pag. 1
1.3 - GEOTECNICA	pag. 1
1.4 - IDROLOGIA E IDRAULICA	pag. 1
1.4.1 - MANUFATTI IDRAULICI	pag. 2
1.4.1.1 - VASCA DI LAMINAZIONE -VL3F.001 - PIAZZALE	pag. 2
1.5 - SISMICA	pag. 2
1.6 - STUDIO ARCHEOLOGICO	pag. 2


2 - PROGETTO DELL'INFRASTRUTTURA

2.1 - TRACCIATO SU CARTOGRAFIA (Generale)	pag. 2
2.2 - PLANIMETRIE DI PROGETTO (Generale)	pag. 2
2.3 - PROFILO LONGITUDINALE (Scala 1:5000) (Generale)	pag. 3
2.3.1 - ASSE NORD	pag. 3
2.3.2 - ASSE SUD	pag. 3
2.4 - PROFILO LONGITUDINALE (Scala 1:2000) (Generale)	pag. 3
2.4.1 - ASSE NORD	pag. 3
2.4.2 - ASSE SUD	pag. 3
2.5 - SEZIONI TIPO E PARTICOLARI DESCRITTIVI (Generale)	pag. 3
2.6 - SEZIONI TRASVERSALI (Generale)	pag. 4
2.7 - BARRIERE DI SICUREZZA - SISTEMI DI PROTEZIONE E BARRIERE STRADALI (Generale)	pag. 4
2.8 - SEGNALETICA STRADALE ORIZZONTALE E VERTICALE (Sicurezza stradale)	pag. 4
2.8.0 - SEGNALETICA STRADALE TIPOLOGICI	pag. 4
2.8.1 - SEGNALETICA STRADALE ORIZZONTALE ASSE PRINCIPALE	pag. 5
2.8.2 - SEGNALETICA STRADALE VERTICALE ASSE PRINCIPALE	pag. 5
2.8.3 - SEGNALETICA STRADALE ORIZZONTALE VIABILITA' SECONDARIA	pag. 5
2.8.4 - SEGNALETICA STRADALE VERTICALE VIABILITA' SECONDARIA	pag. 6
2.8.5 - SEGNALETICA STRADALE ORIZZONTALE ESAZIONE E CONTROLLO	pag. 6
2.8.6 - SEGNALETICA STRADALE ORIZZONTALE ESAZIONE E CONTROLLO	pag. 6
2.9 - INTERSEZIONI E SVINCOLI (Stradale)	pag. 6
2.9.1 - SVINCOLO DI RIESE - S. ZENONE DEGLI EZZELINI	pag. 6
2.10 - ESAZIONE - CONTROLLO (Gestione)	pag. 7
2.10.1 - CASELLO DI ESAZIONE DI RIESE - S. ZENONE DEGLI EZZELINI	pag. 7
2.11 - VIABILITÀ SECONDARIA DI ATTRAVERSAMENTO (Stradale)	pag. 7
2.11.1 - VIABILITÀ DI ADEGUAMENTO VIA S.ZENONE E COLLEGAMENTO A SVINCOLO DI RIESE	pag. 7
2.12 - OPERE D'ARTE MINORI DI SOSTEGNO	pag. 8
2.12.0 - ELEMENTI TIPOLOGICI MURI E PARATIE	pag. 8
2.12.1 - MURI E PARATIE	pag. 8
2.12.1.1 - MURO SV. RIESE - MU.3F.001.N	pag. 8
2.12.1.2 - MURO SV. RIESE - MU.3F.002.S	pag. 9
2.12.1.3 - MURO SV. RIESE - MU.3F.003.N	pag. 9
2.12.1.4 - MURO SV. RIESE - MU.3F.004.N	pag. 9
2.12.1.5 - MURO SV. RIESE - MU.3F.005.N	pag. 9
2.12.1.6 - MURO SV. RIESE - MU.3F.006.S	pag. 10

2.13 - OPERE D'ARTE MINORI: OPERE DI ATTRAVERSAMENTO	pag. 10
2.13.1 - CAVALCAVIA	pag. 10
2.13.1.1 - CAVALCAVIA SV. RIESE	pag. 10
2.13.2 ATTRAVERSAMENTO IDRAULICO - SISTEMAZIONI IDRAULICHE E TUBAZIONI IRRIGUE	pag. 11
2.13.2.1 - SCARICO VIA MANZOLINO- RAMO 1	pag. 11
2.14 - PIANO DI INSERIMENTO PAESAGGISTICO	pag. 11
2.14.1 - LETTURA URBANISTICA	pag. 11
2.14.2 - LETTURA GEOGRAFICA	pag. 11
2.14.3 - LETTURA ESTETICA	pag. 12
2.14.4 - LETTURA CRONOLOGICA	pag. 12
2.14.5 - LETTURA AMBIENTALE (grammatica del paesaggio)	pag. 12
2.14.6 - LETTURA PERCETTIVA (sintassi del paesaggio)	pag. 12
2.14.7 - LETTURA CRITICA	pag. 13
2.14.8 - LETTURA DEGLI IMPATTI	pag. 13
2.14.9 - AZIONI DI MITIGAZIONE E COMPENSAZIONE	pag. 13
2.15 - INTERVENTI DI INSERIMENTO PAESAGGISTICO E AMBIENTALE	pag. 13
2.15.1 - PARTE GENERALE	pag. 13
2.15.2 - PROGETTO INTERVENTI DI INSERIMENTO	pag. 13
2.15.3 - OPERE DI MITIGAZIONE ACUSTICA - PARTE GENERALE	pag. 14
2.15.4 - PROGETTO OPERE DI MITIGAZIONE ACUSTICA	pag. 14
2.15.5 - PROGETTO MAPPE ANTE OPERAM	pag. 14
2.15.6 - PROGETTO MAPPE POST OPERAM	pag. 14
2.16 - MONITORAGGIO AMBIENTALE	pag. 14
2.17 - INTERFERENZE	pag. 14
2.17.1 - INTERFERENZE IDRAULICHE	pag. 14
2.17.2 - INTERFERENZE SOTTOSERVIZI	pag. 15
2.18 - CANTIERIZZAZIONE	pag. 15
2.18.1 - PARTE GENERALE	pag. 15
2.18.2 - PLANIMETRIE DELLA VIABILITÀ NELLE FASI DI CANTIERIZZAZIONE	pag. 15
2.18.3 - INTERFERENZE DELLA VIABILITÀ DI CANTIERE	pag. 15
2.18.4 - DEVIAZIONI STRADALI	pag. 16
2.18.5 - SEGNALETICA STRADALE DI CANTIERE	pag. 16
2.18.5.0 - SCHEMI TIPOLOGICI	pag. 16
2.18.6 - DEVIAZIONI CANALI	pag. 16
2.18.7 - AREE E SITI DI DEPOSITO TEMPORANEI	pag. 16
2.18.7.1 - DEPOSITO TEMPORANEO A PK KM 69+000,00	pag. 16
2.19 - DEMOLIZIONI OPERE ESISTENTI	pag. 16
2.20 - IMPIANTI TECNOLOGICI DELL'INFRASTRUTTURA	pag. 16
2.20.0 - PARTE GENERALE	pag. 16
2.20.1 - SVINCOLO DI RIESE - S. ZENONE DEGLI EZZELINI	pag. 18
2.20.2 - VIABILITA' DI ADEGUAMENTO VIA S. ZENONE E COLLEGAMENTO A SVINCOLO DI RIESE	pag. 19
2.20.3 - IMPIANTI IN ITINERE	pag. 19
2.20.4 - SISTEMA DI ESAZIONE E PEDAGGIO	pag. 20
2.21 - PIANO DI SICUREZZA E COORDINAMENTO	pag. 20
3 - DOCUMENTAZIONE TECNICO - ECONOMICA	pag. 21

 SIS Scpa		ELENCO ELABORATI PROGETTO DEFINITIVO LOTTO 3 TRATTA F Commessa n°: <u>01/09</u> Cantiere: <u>Pedemontana Veneta</u>											DATA: <u>GIUGNO 2012</u> REV. 0																
N° PROGR.	COMMESSA	FasD ProgDt	AMBITO	CATEGORIA	WBS	LOTTO	TRATTA	NUMERO PROGR. WBS	NUMERO ELABORAT O	ASSE	NUMERO TAVOLA	tipo elab. rev. Interna rev. Finale	TITOLO DEL DOCUMENTO	SCALA	FORMATO	CARTELLA	DATA REVISIONE 0	DATA REVISIONE 1											
1 - DOCUMENTAZIONE GENERALE																													
1.1 - PARTE GENERALE - INQUADRAMENTO DELL'INTERVENTO (Generale)																													
0	P	V	D	G	E	E	E	3	F	0	0	0	0	0	0	0	0	0	0	1	R	A	0	Elenco Elaborati		A4	1	14/03/2012	
1	P	V	D	G	E	E	E	3	F	0	0	0	0	0	0	1	0	0	0	1	D	A	0	Planimetria stato di fatto - Tav. 1 di 1 - da Pk 54+755,15 a Pk 55+494,91	1:5.000	A1	1	14/03/2012	
2	P	V	D	G	E	E	E	3	F	0	0	0	0	0	2	0	0	0	1	D	A	0	Corografia - da Pk 54+755,15 a Pk 55+494,91	1:25.000	A1	1	14/03/2012		
3	P	V	D	G	E	E	E	3	F	0	0	0	0	0	3	0	0	0	1	D	A	0	Planimetria di progetto su ortofoto - Tav. 1 di 1 - da Pk 54+755,15 a Pk 55+494,91	1:5.000	A1	1	14/03/2012		
4	P	V	D	G	E	E	E	3	F	0	0	0	0	0	4	0	0	0	1	R	A	0	Relazione generale	-	A4	1	14/03/2012		
5	P	V	D	G	E	E	E	3	F	0	0	0	0	0	5	0	0	0	1	R	A	0	Piano di manutenzione dell'opera e delle sue parti	-	A4	1	14/03/2012		
1.2 - GEOLOGIA																													
6	P	V	D	G	E	E	E	3	F	0	0	0	0	0	1	0	0	0	1	R	A	0	Relazione geologica	-	A4	1	14/03/2012		
7	P	V	D	G	E	E	E	3	F	0	0	0	0	0	2	0	0	0	1	D	A	0	Carta geologica - Tav. 1/1	1:5.000	A1	1	14/03/2012		
8	P	V	D	G	E	E	E	3	F	0	0	0	0	0	3	0	0	0	1	D	A	0	Carta geomorfologica - Tav. 1/1	1:5.000	A1	1	14/03/2012		
9	P	V	D	G	E	E	E	3	F	0	0	0	0	0	4	0	0	0	1	D	A	0	Carta idrogeologica - Tav. 1/1	1:5.000	A1	1	14/03/2012		
10	P	V	D	G	E	E	E	3	F	0	0	0	0	0	5	N	0	0	1	D	A	0	Profilo geologico - Asse nord - Tav. 1/1	1:5.000	A1	1	14/03/2012		
11	P	V	D	G	E	E	E	3	F	0	0	0	0	0	6	S	0	0	1	D	A	0	Profilo geologico - Asse sud - Tav. 1/1	1:5.000	A1	1	14/03/2012		
1.3 - GEOTECNICA																													
12	P	V	D	G	E	E	E	3	F	0	0	0	0	0	1	0	0	0	1	R	A	0	Relazione geotecnica	-	A4	1	14/03/2012		
13	P	V	D	G	E	E	E	3	F	0	0	0	0	0	2	N	0	0	1	D	A	0	Profilo geotecnico - Asse nord - Tav. 1/1	1:5.000/500	A0	1	14/03/2012		
14	P	V	D	G	E	E	E	3	F	0	0	0	0	0	3	S	0	0	1	D	A	0	Profilo geotecnico - Asse sud - Tav. 1/1	1:5.000/500	A0	1	14/03/2012		
1.4 - IDROLOGIA E IDRAULICA																													
15	P	V	D	I	D	A	P	G	E	3	F	0	0	0	1	0	0	0	1	R	A	0	Relazione idrologica	-	A4	1	14/03/2012		


 SIS Scpa		ELENCO ELABORATI PROGETTO DEFINITIVO LOTTO 3 TRATTA F Commessa n°: <u>01/09</u> Cantiere: <u>Pedemontana Veneta</u>													DATA: <u>GIUGNO 2012</u> REV. 0															
N° PROGR.	COMMESSA	FasD	ProgDt	AMBITO	CATEGORIA	WBS	LOTTO	TRATTA	NUMERO PROGR. WBS	NUMERO ELABORAT O	ASSE	NUMERO TAVOLA	tipo elab.	rev. Interna	rev. Finale	TITOLO DEL DOCUMENTO	SCALA	FORMATO	CARTELLA	DATA REVISIONE 0	DATA REVISIONE 1									
16	P V	D	I	D	A	P	G	E	3	F	0	0	0	-	0	0	1	0	0	0	2	R	A	0	Relazione idraulica	-	A4	1	14/03/2012	
17	P V	D	I	D	A	P	G	E	3	F	0	0	0	-	0	0	2	0	0	0	1	D	A	0	Sezioni tipologiche - Tav. 1 di 4	varie	A1	1	14/03/2012	
18	P V	D	I	D	A	P	G	E	3	F	0	0	0	-	0	0	2	0	0	0	2	D	A	0	Sezioni tipologiche - Tav. 2 di 4	varie	A1	1	14/03/2012	
19	P V	D	I	D	A	P	G	E	3	F	0	0	0	-	0	0	2	0	0	0	3	D	A	0	Sezioni tipologiche - Tav. 3 di 4	varie	A1	1	14/03/2012	
20	P V	D	I	D	A	P	G	E	3	F	0	0	0	-	0	0	2	0	0	0	4	D	A	0	Sezioni tipologiche - Tav. 4 di 4	varie	A1	1	14/03/2012	
21	P V	D	I	D	I	S	S	V	3	F	0	1	1	-	0	0	1	0	0	0	1	D	A	0	Planimetria idraulica di piattaforma - Svincolo di Riese - Tav. 1 di 2	1:1.000	A1	1	14/03/2012	
22	P V	D	I	D	I	S	S	V	3	F	0	1	1	-	0	0	1	0	0	0	2	D	A	0	Planimetria idraulica di piattaforma - Svincolo di Riese - Tav. 2 di 2	1:1.000	A1	1	14/03/2012	
1.4.1 - MANUFATTI IDRAULICI																														
1.4.1.1 - VASCA DI LAMINAZIONE -VL3F.001 - PIAZZALE																														
23	P V	D	I	D	A	P	V	L	3	F	0	0	1	-	0	0	1	0	0	0	1	D	A	0	Schema di funzionamento	1:100	A1	1	14/03/2012	
1.5 - SISMICA																														
24	P V	D	S	I	G	E	G	E	3	F	0	0	0	-	0	0	1	0	0	0	1	R	A	0	Relazione sismica	-	A4	1	14/03/2012	
25	P V	D	S	I	G	E	G	E	3	F	0	0	0	-	0	0	2	0	0	0	1	D	A	0	Planimetria con classificazione sismica del territorio - Tav. 1/1	1:25.000	A1	1	14/03/2012	
1.6 - STUDIO ARCHEOLOGICO																														
26	P V	D	A	R	G	E	G	E	3	F	0	0	0	-	0	0	1	0	0	0	1	R	A	0	Relazione archeologica	-	A3	1	14/03/2012	
27	P V	D	A	R	G	E	G	E	3	F	0	0	0	-	0	0	1	0	0	0	2	R	A	0	Relazione archeologica - Integrazione	-	A3	1	14/03/2012	
28	P V	D	A	R	G	E	G	E	3	F	0	0	0	-	0	0	2	0	0	0	1	D	A	0	Tavola di sintesi dello Studio archeologico - Tavola 1 di 1	1:20.000	A1	1	14/03/2012	
2 - PROGETTO DELL'INFRASTRUTTURA																														
2.1 - TRACCIATO SU CARTOGRAFIA (Generale)																														
29	P V	D	G	E	A	P	G	E	3	F	0	0	0	-	0	0	1	0	0	0	1	D	A	0	Planimetria d'insieme su cartografia - Tav. 1 di 1 - da Pk 54+755,15 a Pk 55+494,91	1:5.000	A1	1	14/03/2012	
2.2 - PLANIMETRIE DI PROGETTO (Generale)																														

 SIS Scpa		ELENCO ELABORATI PROGETTO DEFINITIVO LOTTO 3 TRATTA F Commessa n°: <u>01/09</u> Cantiere: <u>Pedemontana Veneta</u>												DATA: <u>GIUGNO 2012</u> REV. 0																	
N° PROGR.	COMMESSA	FasD ProgDt	AMBITO	CATEGORIA	WBS	LOTTO	TRATTA	NUMERO PROGR. WBS	NUMERO ELABORATI	ASSE	NUMERO TAVOLA	tipo elab.	rev. Interna	rev. Finale	TITOLO DEL DOCUMENTO	SCALA	FORMATO	CARTELLA	DATA REVISIONE 0	DATA REVISIONE 1											
30	P	V	D	G	E	A	P	G	E	3	F	0	0	0	-	0	0	2	0	0	1	D	A	0	Planimetria di progetto su rilievo - Tav. 1 di 1 - da Pk 54+755,15 a Pk 55+494,91	1:2.000	A0	1	14/03/2012		
2.3 - PROFILO LONGITUDINALE (Scala 1:5000) (Generale)																															
2.3.1 - ASSE NORD																															
31	P	V	D	G	E	A	P	G	E	3	F	0	0	0	-	0	0	3	N	0	0	1	D	A	0	Tav. 1 di 1 - da Pk 54+755,15 a Pk 55+494,91	1:5.000 / 1:500	A1	1	14/03/2012	
2.3.2 - ASSE SUD																															
32	P	V	D	G	E	A	P	G	E	3	F	0	0	0	-	0	0	3	S	0	0	1	D	A	0	Tav. 1 di 1 - da Pk 54+755,15 a Pk 55+494,91	1:5.000 / 1:500	A1	1	14/03/2012	
2.4 - PROFILO LONGITUDINALE (Scala 1:2000) (Generale)																															
2.4.1 - ASSE NORD																															
33	P	V	D	G	E	A	P	G	E	3	F	0	0	0	-	0	0	4	N	0	0	1	D	A	0	Tav. 1 di 1 - da Pk 54+755,15 a Pk 55+494,91	1:2.000 / 1:200	A1	1	14/03/2012	
2.4.2 - ASSE SUD																															
34	P	V	D	G	E	A	P	G	E	3	F	0	0	0	-	0	0	4	S	0	0	1	D	A	0	Tav. 1 di 1 - da Pk 54+755,15 a Pk 55+494,91	1:2.000 / 1:200	A1	1	14/03/2012	
2.5 - SEZIONI TIPO E PARTICOLARI DESCRITTIVI (Generale)																															
35	P	V	D	G	E	A	P	G	E	3	F	0	0	0	-	0	0	5	0	0	0	1	R	A	0	Relazione sulla verifica di capacità delle rotatorie	-	A4	2	14/03/2012	
36	P	V	D	G	E	A	P	G	E	3	F	0	0	0	-	0	0	6	0	0	0	1	R	A	0	Relazione tecnica pavimentazione	-	A4	2	14/03/2012	
37	P	V	D	G	E	A	P	G	E	3	F	0	0	0	-	0	0	7	0	0	0	1	D	A	0	Sezioni tipo asse principale in trincea - Tav. 1	varie	A1	2	14/03/2012	
38	P	V	D	G	E	A	P	G	E	3	F	0	0	0	-	0	0	7	0	0	0	2	D	A	0	Sezioni tipo asse principale in trincea - Tav. 2	varie	A1	2	14/03/2012	
39	P	V	D	G	E	A	P	G	E	3	F	0	0	0	-	0	0	7	0	0	0	3	D	A	0	Sezioni tipo asse principale in trincea - Tav. 3	varie	A1	2	14/03/2012	
40	P	V	D	G	E	A	P	G	E	3	F	0	0	0	-	0	0	7	0	0	0	4	D	A	0	Sezioni tipo asse principale in trincea - Tav. 4	varie	A1	2	14/03/2012	
41	P	V	D	G	E	A	P	G	E	3	F	0	0	0	-	0	0	8	0	0	0	1	D	A	0	Sezioni tipo viabilità secondarie - Tav. 1	varie	A1	2	14/03/2012	
42	P	V	D	G	E	A	P	G	E	3	F	0	0	0	-	0	0	8	0	0	0	2	D	A	0	Sezioni tipo viabilità secondarie - Tav. 2	varie	A1	2	14/03/2012	
43	P	V	D	G	E	A	P	G	E	3	F	0	0	0	-	0	0	8	0	0	0	3	D	A	0	Sezioni tipo viabilità secondarie - Tav. 3	varie	A1	2	14/03/2012	


 SIS Scpa		ELENCO ELABORATI PROGETTO DEFINITIVO LOTTO 3 TRATTA F													DATA: <u>GIUGNO 2012</u>					
		Commessa n°: <u>01/09</u>						Cantiere: <u>Pedemontana Veneta</u>							REV. 0					
N° PROGR.	COMMESSA	FasD ProgDt	AMBITO	CATEGORIA	WBS	LOTTO	TRATTA	NUMERO PROGR. WBS	NUMERO ELABORATI	ASSE	NUMERO TAVOLA	tipo elab.	rev. Interna	rev. Finale	TITOLO DEL DOCUMENTO	SCALA	FORMATO	CARTELLA	DATA REVISIONE 0	DATA REVISIONE 1
44	P V	D G E	A P	G E	3 F	0 0 0	- 0 0 8	0 0 0	0 0 4	D A	0	0	0	0	Sezioni tipo viabilità secondarie - Tav. 4	varie	A1	2	14/03/2012	
45	P V	D G E	A P	G E	3 F	0 0 0	- 0 0 8	0 0 0	0 0 5	D A	0	0	0	0	Sezioni tipo viabilità secondarie - Tav. 5	varie	A1	2	14/03/2012	
46	P V	D G E	A P	G E	3 F	0 0 0	- 0 0 8	0 0 0	0 0 6	D A	0	0	0	0	Sezioni tipo viabilità secondarie - Tav. 6	varie	A1	2	14/03/2012	
47	P V	D G E	A P	G E	3 F	0 0 0	- 0 0 9	0 0 0	0 0 1	D A	0	0	0	0	Sezioni tipo rampe di svincolo - Tav. 1	varie	A1	2	14/03/2012	
48	P V	D G E	A P	G E	3 F	0 0 0	- 0 0 9	0 0 0	0 0 2	D A	0	0	0	0	Sezioni tipo rampe di svincolo - Tav. 2	varie	A1	2	14/03/2012	
49	P V	D G E	A P	G E	3 F	0 0 0	- 0 0 9	0 0 0	0 0 3	D A	0	0	0	0	Sezioni tipo rampe di svincolo - Tav. 3	varie	A1	2	14/03/2012	
50	P V	D G E	A P	G E	3 F	0 0 0	- 0 0 9	0 0 0	0 0 4	D A	0	0	0	0	Sezioni tipo rampe di svincolo - Tav. 4	varie	A1	2	14/03/2012	
51	P V	D G E	A P	G E	3 F	0 0 0	- 0 1 0	0 0 0	0 0 1	D A	0	0	0	0	Prescrizione materiali	-	A1	2	14/03/2012	
2.6 - SEZIONI TRASVERSALI (Generale)																				
52	P V	D G E	A P	G E	3 F	0 0 0	- 0 1 1	0 0 0	0 0 1	D A	0	0	0	0	Sezioni trasversali - Lotto 3 da sez 113 SV a sez 144 SV	1:250	A3	2	14/03/2012	
2.7 - BARRIERE DI SICUREZZA - SISTEMI DI PROTEZIONE E BARRIERE STRADALI (Generale)																				
53	P V	D S P	A P	G E	3 F	0 0 0	- 0 0 1	0 0 0	0 0 1	R A	0	0	0	0	Relazione generale sistemi di protezione e barriere stradali	-	A4	2	14/03/2012	
54	P V	D S P	A P	G E	3 F	0 0 0	- 0 0 2	0 0 0	0 0 1	D A	0	0	0	0	Tipologici e particolari costruttivi dispositivi di sicurezza e barriere - Tav. 1 di 2	VARIE	A0	2	14/03/2012	
55	P V	D S P	A P	G E	3 F	0 0 0	- 0 0 2	0 0 0	0 0 2	D A	0	0	0	0	Tipologici e particolari costruttivi dispositivi di sicurezza e barriere - Tav. 2 di 2	VARIE	A0	2	14/03/2012	
56	P V	D S P	A P	G E	3 F	0 0 0	- 0 0 3	0 0 0	0 0 1	D A	0	0	0	0	Planimetria ubicazione dispositivi di sicurezza e barriere stradali - Tav. 1 di 1 - da Pk 54+755,15 a Pk 55+494,91	1:2.000	A0	2	14/03/2012	
2.8 - SEGNALETICA STRADALE ORIZZONTALE E VERTICALE (Sicurezza stradale)																				
															2.8.0 - SEGNALETICA STRADALE TIPOLOCIGI					
57	P V	D S C	G E	G E	3 F	0 0 0	- 0 0 1	0 0 0	0 0 1	D A	0	0	0	0	Portale a bandiera - Tabella 4,00 x 2,00 m - pk 55+000 - pk 55+320	varie	A1	2	14/03/2012	
58	P V	D S C	G E	G E	3 F	0 0 0	- 0 0 2	0 0 0	0 0 1	D A	0	0	0	0	Portale Monopalo - Tabella 3,00 x 3,00 m	varie	A1	2	14/03/2012	
59	P V	D S C	G E	G E	3 F	0 0 0	- 0 0 2	0 0 0	0 0 2	D A	0	0	0	0	Portale Monopalo - Tabella 3,00 x 6,00 m	varie	A1	2	14/03/2012	
60	P V	D S C	G E	G E	3 F	0 0 0	- 0 0 2	0 0 0	0 0 3	D A	0	0	0	0	Portale Monopalo - Tabella 1,20 x 1,80 m	varie	A1	2	14/03/2012	

 SIS Scpa															ELENCO ELABORATI PROGETTO DEFINITIVO LOTTO 3 TRATTA F Commessa n°: 01/09 Cantiere: Pedemontana Veneta										DATA: GIUGNO 2012 REV. 0	
N° PROGR.	COMMESSA	FasD	ProgDt	AMBITO	CATEGORIA	WBS	LOTTO	TRATTA	NUMERO PROGR. WBS	NUMERO ELABORATI	ASSE	NUMERO TAVOLA	tipo elab.	rev. Interna	rev. Finale	TITOLO DEL DOCUMENTO	SCALA	FORMATO	CARTELLA	DATA REVISIONE 0	DATA REVISIONE 1					
61	P V D S C G E G E 3 F 0 0 0 - 0 0 2 0 0 0 4	D A 0	Portale Monopalo - Tabella 2,00 x 1,50 m	varie	A1	2	14/03/2012																			
62	P V D S C G E G E 3 F 0 0 0 - 0 0 2 0 0 0 5	D A 0	Portale Monopalo - Tabella 2,00 x 2,00 m	varie	A1	2	14/03/2012																			
63	P V D S C G E G E 3 F 0 0 0 - 0 0 2 0 0 0 6	D A 0	Portale Monopalo - Tabella 1,20 x 3,00 m	varie	A1	2	14/03/2012																			
64	P V D S C G E G E 3 F 0 0 0 - 0 0 2 0 0 0 7	D A 0	Portale Monopalo - Tabella 1,30 x 1,50 m	varie	A2	2	14/03/2012																			
65	P V D S C G E G E 3 F 0 0 0 - 0 0 2 0 0 0 8	D A 0	Portale Monopalo - Tabella 1,30 x 1,70 m	varie	A2	2	14/03/2012																			
66	P V D S C G E G E 3 F 0 0 0 - 0 0 2 0 0 0 9	D A 0	Portale Monopalo - Tabella 1,30 x 2,30 m	varie	A2	2	14/03/2012																			
67	P V D S C G E G E 3 F 0 0 0 - 0 0 2 0 0 1 0	D A 0	Portale Monopalo - Tabella 1,70 x 3,00 m	varie	A1	2	14/03/2012																			
68	P V D S C G E G E 3 F 0 0 0 - 0 0 3 0 0 0 1	D A 0	Portale a Farfalla - Tabelle 4,00 x 2,50 + Tabella 4,00 x 3,00 m	varie	A1	2	14/03/2012																			
69	P V D S C G E G E 3 F 0 0 0 - 0 0 4 0 0 0 1	R A 0	Relazione di calcolo - Portale a bandiera - Tabella 4,00 x 2,00 m - pk 55+000 - 55+320	-	A4	2	14/03/2012																			
70	P V D S C G E G E 3 F 0 0 0 - 0 0 4 0 0 0 2	R A 0	Relazione di calcolo - Portale Monopalo - Tabella 3,00 x 6,00 m	-	A4	2	14/03/2012																			
71	P V D S C G E G E 3 F 0 0 0 - 0 0 4 0 0 0 3	R A 0	Relazione di calcolo - Portale Monopalo - Tabella 1,20 x 1,80 m	-	A4	2	14/03/2012																			
72	P V D S C G E G E 3 F 0 0 0 - 0 0 4 0 0 0 4	R A 0	Relazione di calcolo - Portale Monopalo - Tabella 2,00 x 1,50 m - Tabella 2,00 x 2,00 m	-	A4	2	14/03/2012																			
73	P V D S C G E G E 3 F 0 0 0 - 0 0 4 0 0 0 5	R A 0	Relazione di calcolo - Portale Monopalo - Tabella 1,20 x 3,00 m	-	A4	2	14/03/2012																			
74	P V D S C G E G E 3 F 0 0 0 - 0 0 4 0 0 0 6	R A 0	Relazione di calcolo - Portale Monopalo - Tabella 1,30 x 1,50 + 1,30 x 1,70 + 1,30 x 2,10 m	-	A4	2	14/03/2012																			
75	P V D S C G E G E 3 F 0 0 0 - 0 0 4 0 0 0 7	R A 0	Relazione di calcolo - Portale Monopalo - Tabella 1,30 x 2,30 m	-	A4	2	14/03/2012																			
76	P V D S C G E G E 3 F 0 0 0 - 0 0 4 0 0 0 8	R A 0	Relazione di calcolo - Portale Monopalo - Tabella 1,70 x 3,00 m	-	A4	2	14/03/2012																			
77	P V D S C G E G E 3 F 0 0 0 - 0 0 4 0 0 0 9	R A 0	Relazione di calcolo - Portale a Farfalla - Tabella 4,00 x 2,50 + 4,00 x 3,00 m	-	A4	2	14/03/2012																			
2.8.1 - SEGNALETICA STRADALE ORIZZONTALE ASSE PRINCIPALE																										
78	P V D S C A P G E 3 F 0 0 0 - 0 0 1 0 0 0 1	D A 0	Planimetria segnaletica orizzontale - Tav. 1 di 1 - da Pk 54+755 a Pk 55+495	1:2.000	A1	2	14/03/2012																			
2.8.2 - SEGNALETICA STRADALE VERTICALE ASSE PRINCIPALE																										
79	P V D S C A P G E 3 F 0 0 0 - 0 0 2 0 0 0 1	D A 0	Planimetria segnaletica verticale - Tav. 1 di 1 - da Pk 54+755 a Pk 55+495	1:2.000	A1	2	14/03/2012																			
2.8.3 - SEGNALETICA STRADALE ORIZZONTALE VIABILITA' SECONDARIA																										

N° PROGR.		SIS Scpa														ELENCO ELABORATI PROGETTO DEFINITIVO LOTTO 3 TRATTA F										DATA: GIUGNO 2012														
		COMMESSA		FasD ProgDt		AMBITO		CATEGORIA		WBS		LOTTO		TRATTA		NUMERO PROGR. WBS		NUMERO ELABORATI		ASSE		NUMERO TAVOLA		tipo elab. rev. Interna rev. Finale		TITOLO DEL DOCUMENTO										SCALA	FORMATO	CARTELLA	DATA REVISIONE 0	DATA REVISIONE 1
80	P	V	D	S	C	V	S	G	E	3	F	0	1	5	-	0	0	3	0	0	0	1	D	A	0	2.8.4 - SEGNALETICA STRADALE VERTICALE VIABILITA' SECONDARIA										1:2.000	A0	2	14/03/2012	
81	P	V	D	S	C	V	S	G	E	3	F	0	1	5	-	0	0	4	0	0	0	1	D	A	0	2.8.5 - SEGNALETICA STRADALE ORIZZONTALE ESAZIONE E CONTROLLO										1:2.000	A0	2	14/03/2012	
82	P	V	D	S	C	E	C	C	E	3	F	0	1	1	-	0	0	5	0	0	0	1	D	A	0	2.8.6 - SEGNALETICA STRADALE ORIZZONTALE ESAZIONE E CONTROLLO										1:200	A0	2	14/03/2012	
83	P	V	D	S	C	E	C	C	E	3	F	0	1	1	-	0	0	6	0	0	0	1	D	A	0	2.9 - INTERSEZIONI E SVINCOLI (Stradale)										Varie	A0	2	14/03/2012	
																2.9.1 - SVINCOLO DI RIESE - S. ZENONE DEGLI EZZELINI																								
84	P	V	D	S	D	I	S	S	V	3	F	0	1	1	-	0	0	1	0	0	0	1	D	A	0	2.9.1 - SVINCOLO DI RIESE - S. ZENONE DEGLI EZZELINI										1:1000	A1	2	14/03/2012	
85	P	V	D	S	D	I	S	S	V	3	F	0	1	1	-	0	0	1	0	0	0	2	D	A	0	2.9.1 - SVINCOLO DI RIESE - S. ZENONE DEGLI EZZELINI										1:1000	A1	2	14/03/2012	
86	P	V	D	S	D	I	S	S	V	3	F	0	1	1	-	0	0	2	0	0	0	1	D	A	0	2.9.1 - SVINCOLO DI RIESE - S. ZENONE DEGLI EZZELINI										1:2000	A1	2	14/03/2012	
87	P	V	D	S	D	I	S	S	V	3	F	0	1	1	-	0	0	3	0	0	0	1	D	A	0	2.9.1 - SVINCOLO DI RIESE - S. ZENONE DEGLI EZZELINI										1:1000/100	A1	2	14/03/2012	
88	P	V	D	S	D	I	S	S	V	3	F	0	1	1	-	0	0	3	0	0	0	2	D	A	0	2.9.1 - SVINCOLO DI RIESE - S. ZENONE DEGLI EZZELINI										1:1000/100	A1	2	14/03/2012	
89	P	V	D	S	D	I	S	S	V	3	F	0	1	1	-	0	0	3	0	0	0	3	D	A	0	2.9.1 - SVINCOLO DI RIESE - S. ZENONE DEGLI EZZELINI										1:1000/100	A1	2	14/03/2012	
90	P	V	D	S	D	I	S	S	V	3	F	0	1	1	-	0	0	3	0	0	0	4	D	A	0	2.9.1 - SVINCOLO DI RIESE - S. ZENONE DEGLI EZZELINI										1:1000/100	A1	2	14/03/2012	
91	P	V	D	S	D	I	S	S	V	3	F	0	1	1	-	0	0	3	0	0	0	5	D	A	0	2.9.1 - SVINCOLO DI RIESE - S. ZENONE DEGLI EZZELINI										1:1000/100	A1	2	14/03/2012	
92	P	V	D	S	D	I	S	S	V	3	F	0	1	1	-	0	0	4	0	0	0	1	D	A	0	2.9.1 - SVINCOLO DI RIESE - S. ZENONE DEGLI EZZELINI										1:200	A3	2	14/03/2012	
93	P	V	D	S	D	I	S	S	V	3	F	0	1	1	-	0	0	4	0	0	0	2	D	A	0	2.9.1 - SVINCOLO DI RIESE - S. ZENONE DEGLI EZZELINI										1:200	A3	2	14/03/2012	
94	P	V	D	S	D	I	S	S	V	3	F	0	1	1	-	0	0	4	0	0	0	3	D	A	0	2.9.1 - SVINCOLO DI RIESE - S. ZENONE DEGLI EZZELINI										1:200	A3	2	14/03/2012	
95	P	V	D	S	D	I	S	S	V	3	F	0	1	1	-	0	0	4	0	0	0	4	D	A	0	2.9.1 - SVINCOLO DI RIESE - S. ZENONE DEGLI EZZELINI										1:200	A3	2	14/03/2012	
96	P	V	D	S	D	I	S	S	V	3	F	0	1	1	-	0	0	4	0	0	0	5	D	A	0	2.9.1 - SVINCOLO DI RIESE - S. ZENONE DEGLI EZZELINI										1:200	A3	2	14/03/2012	

 SIS Scpa		ELENCO ELABORATI PROGETTO DEFINITIVO LOTTO 3 TRATTA F											DATA: <u>GIUGNO 2012</u>																		
		Commessa n°: <u>01/09</u>					Cantiere: <u>Pedemontana Veneta</u>						REV. 0																		
N° PROGR.	COMMESSA	FaseD ProgDt	AMBITO	CATEGORIA	WBS	LOTTO	TRATTA	NUMERO PROGR. WBS	NUMERO ELABORAT O	ASSE	NUMERO TAVOLA	tipo elab. rev. Interna rev. Finale	TITOLO DEL DOCUMENTO	SCALA	FORMATO	CARTELLA	DATA REVISIONE 0	DATA REVISIONE 1													
2.10 - ESAZIONE - CONTROLLO (Gestione)																															
2.10.1 - CASELLO DI ESAZIONE DI RIESE - S. ZENONE DEGLI EZZELINI																															
97	P	V	D	G	S	E	C	C	E	3	F	0	1	1	-	0	0	1	0	0	0	1	R	A	0	Relazione tecnico-descrittiva casello di esazione di Riese	-	A4	3	14/03/2012	
98	P	V	D	G	S	E	C	C	E	3	F	0	1	1	-	0	0	1	0	0	0	2	R	A	0	Relazione di calcolo carpenteria metallica	-	A4	3	14/03/2012	
99	P	V	D	G	S	E	C	C	E	3	F	0	1	1	-	0	0	2	0	0	0	1	D	A	0	Planimetria	1:500	A1	3	14/03/2012	
100	P	V	D	G	S	E	C	C	E	3	F	0	1	1	-	0	0	3	0	0	0	1	D	A	0	Piante, prospetti e sezioni	1:100 - 1:200	A1	3	14/03/2012	
101	P	V	D	G	S	E	C	C	E	3	F	0	1	1	-	0	0	4	0	0	0	1	D	A	0	Particolari e finiture	varie	A1	3	14/03/2012	
102	P	V	D	G	S	E	C	C	E	3	F	0	1	1	-	0	0	5	0	0	0	1	D	A	0	Assieme struttura metallica	varie	A0	3	14/03/2012	
103	P	V	D	G	S	E	C	C	E	3	F	0	1	1	-	0	0	6	0	0	0	1	D	A	0	Dettagli costruttivi - Ingresso - Tav. 1 di 2	varie	A0	3	14/03/2012	
104	P	V	D	G	S	E	C	C	E	3	F	0	1	1	-	0	0	6	0	0	0	2	D	A	0	Dettagli costruttivi - Ingresso - Tav. 2 di 2	varie	A0	3	14/03/2012	
105	P	V	D	G	S	E	C	C	E	3	F	0	1	1	-	0	0	7	0	0	0	1	D	A	0	Fabbricato di casello : Planimetrie fondazioni e impalcati - Carpenterie	varie	A0	3	14/03/2012	
106	P	V	D	G	S	E	C	C	E	3	F	0	1	1	-	0	0	8	0	0	0	1	D	A	0	Fabbricato di casello : Sezioni strutturali - Carpenterie	1:50 - 1:2000	A1	3	14/03/2012	
107	P	V	D	G	S	E	C	C	E	3	F	0	1	1	-	0	0	9	0	0	0	1	D	A	0	Scatolare sottopasso barriera - Carpenteria	varie	A0	3	14/03/2012	
108	P	V	D	G	S	E	C	C	E	3	F	0	1	1	-	0	1	0	0	0	0	1	D	A	0	Scale sottopasso barriera e fondazione pensilina copertura - Carpenteria	varie	A0	3	14/03/2012	
2.11 - VIABILITÀ SECONDARIA DI ATTRAVERSAMENTO (Stradale)																															
2.11.1 - VIABILITÀ DI ADEGUAMENTO VIA S.ZENONE E COLLEGAMENTO A SVINCOLO DI RIESE																															
109	P	V	D	S	D	V	S	V	A	3	F	0	1	5	-	0	0	1	0	0	0	1	D	A	0	Planimetria di progetto Tav 1 di 3	1:1000	A1	3	14/03/2012	
110	P	V	D	S	D	V	S	V	A	3	F	0	1	5	-	0	0	1	0	0	0	2	D	A	0	Planimetria di progetto Tav 2 di 3	1:1000	A1	3	14/03/2012	
111	P	V	D	S	D	V	S	V	A	3	F	0	1	5	-	0	0	1	0	0	0	3	D	A	0	Planimetria di progetto Tav 3 di 3	1:1000	A1	3	14/03/2012	
112	P	V	D	S	D	V	S	V	A	3	F	0	1	5	-	0	0	2	0	0	0	1	D	A	0	Profilo longitudinale - Asse 1	1:1000/1:100	A1	3	14/03/2012	
113	P	V	D	S	D	V	S	V	A	3	F	0	1	5	-	0	0	2	0	0	0	2	D	A	0	Profilo longitudinale - Asse 2	1:1000/1:100	A1	3	14/03/2012	
114	P	V	D	S	D	V	S	V	A	3	F	0	1	5	-	0	0	2	0	0	0	3	D	A	0	Profilo longitudinale - Assi 3 e 4	1:500/1:50	A1	3	14/03/2012	


N° PROGR.		SIS Scpa										ELENCO ELABORATI PROGETTO DEFINITIVO LOTTO 3 TRATTA F										DATA: GIUGNO 2012										
		COMMESSA		FasD ProgDt		AMBITO		CATEGORIA		WBS		LOTTO		TRATTA		NUMERO PROGR. WBS		NUMERO ELABORAT O		ASSE		NUMERO TAVOLA		tipo elab. rev. Interna rev. Finale		TITOLO DEL DOCUMENTO	SCALA	FORMATO	CARTELLA	DATA REVISIONE 0	DATA REVISIONE 1	
133		P	V	D	S	R	A	P	M	U	3	F	0	0	1	-	0	0	2	N	0	0	3	D	A	0	Planimetria e Profilo del muro - Tav. 3 di 3	1:100	A1	3	14/03/2012	
134		P	V	D	S	R	A	P	M	U	3	F	0	0	1	-	0	0	3	N	0	0	1	D	A	0	Carpenteria	1:50	A1	3	14/03/2012	
2.12.1.2 - MURO SV. RIESE - MU.3F.002.S																																
135		P	V	D	S	R	A	P	M	U	3	F	0	0	2	-	0	0	1	S	0	0	1	R	A	0	Relazione di calcolo del muro	-	A4	3	14/03/2012	
136		P	V	D	S	R	A	P	M	U	3	F	0	0	2	-	0	0	2	S	0	0	1	D	A	0	Planimetria e Profilo del muro - Tav. 1 di 3	1:100 - 1:2000	A1	3	14/03/2012	
137		P	V	D	S	R	A	P	M	U	3	F	0	0	2	-	0	0	2	S	0	0	2	D	A	0	Planimetria e Profilo del muro - Tav. 2 di 3	1:100	A1	3	14/03/2012	
138		P	V	D	S	R	A	P	M	U	3	F	0	0	2	-	0	0	2	S	0	0	3	D	A	0	Planimetria e Profilo del muro - Tav. 3 di 3	1:100	A1	3	14/03/2012	
139		P	V	D	S	R	A	P	M	U	3	F	0	0	2	-	0	0	3	S	0	0	1	D	A	0	Carpenteria	1:50	A1	3	14/03/2012	
2.12.1.3 - MURO SV. RIESE - MU.3F.003.N																																
140		P	V	D	S	R	A	P	M	U	3	F	0	0	3	-	0	0	1	N	0	0	1	R	A	0	Relazione di calcolo del muro	-	A4	3	14/03/2012	
141		P	V	D	S	R	A	P	M	U	3	F	0	0	3	-	0	0	2	N	0	0	1	D	A	0	Planimetria e Profilo del muro - Tav. 1 di 2	1:100 - 1:2000	A1	3	14/03/2012	
142		P	V	D	S	R	A	P	M	U	3	F	0	0	3	-	0	0	2	N	0	0	2	D	A	0	Planimetria e Profilo del muro - Tav. 2 di 2	1:100	A1	3	14/03/2012	
143		P	V	D	S	R	A	P	M	U	3	F	0	0	3	-	0	0	3	N	0	0	1	D	A	0	Carpenteria	1:50	A1	3	14/03/2012	
2.12.1.4 - MURO SV. RIESE - MU.3F.004.N																																
144		P	V	D	S	R	A	P	M	U	3	F	0	0	4	-	0	0	1	N	0	0	1	R	A	0	Relazione di calcolo del muro	-	A4	3	14/03/2012	
145		P	V	D	S	R	A	P	M	U	3	F	0	0	4	-	0	0	2	N	0	0	1	D	A	0	Planimetria e Profilo del muro - Tav. 1 di 2	1:100 - 1:2000	A1	3	14/03/2012	
146		P	V	D	S	R	A	P	M	U	3	F	0	0	4	-	0	0	2	N	0	0	2	D	A	0	Planimetria e Profilo del muro - Tav. 2 di 2	1:100	A1	3	14/03/2012	
147		P	V	D	S	R	A	P	M	U	3	F	0	0	4	-	0	0	3	N	0	0	1	D	A	0	Carpenteria	1:50	A1	3	14/03/2012	
2.12.1.5 - MURO SV. RIESE - MU.3F.005.N																																
148		P	V	D	S	R	A	P	M	U	3	F	0	0	5	-	0	0	1	N	0	0	1	R	A	0	Relazione di calcolo del muro	-	A4	4	14/03/2012	
149		P	V	D	S	R	A	P	M	U	3	F	0	0	5	-	0	0	2	N	0	0	1	D	A	0	Planimetria e Profilo del muro - Tav. 1 di 3	1:100 - 1:2000	A1	4	14/03/2012	
150		P	V	D	S	R	A	P	M	U	3	F	0	0	5	-	0	0	2	N	0	0	2	D	A	0	Planimetria e Profilo del muro - Tav. 2 di 3	1:100	A1	4	14/03/2012	

 SIS Scpa		ELENCO ELABORATI PROGETTO DEFINITIVO LOTTO 3 TRATTA F													DATA: GIUGNO 2012					
		Commessa n°: 01/09						Cantiere: Pedemontana Veneta							REV. 0					
N° PROGR.	COMMESSA	FasD ProgDt	AMBITO	CATEGORIA	WBS	LOTTO	TRATTA	NUMERO PROGR. WBS	NUMERO ELABORATO	ASSE	NUMERO TAVOLA	tipo elab.	rev. Interna	rev. Finale	TITOLO DEL DOCUMENTO	SCALA	FORMATO	CARTELLA	DATA REVISIONE 0	DATA REVISIONE 1
151	P V	D S R	A P	M U	3 F	0 0	5 -	0 0	2 N	0 0	3	D A	0	0	Planimetria e Profilo del muro - Tav. 3 di 3	1:100	A1	4	14/03/2012	
152	P V	D S R	A P	M U	3 F	0 0	5 -	0 0	3 N	0 0	1	D A	0	0	Carpenteria	1:50	A1	4	14/03/2012	
2.12.1.6 - MURO SV. RIESE - MU.3F.006.S																				
153	P V	D S R	A P	M U	3 F	0 0	6 -	0 0	1 S	0 0	1	R A	0	0	Relazione di calcolo del muro	-	A4	4	14/03/2012	
154	P V	D S R	A P	M U	3 F	0 0	6 -	0 0	2 S	0 0	1	D A	0	0	Planimetria e Profilo del muro - Tav. 1 di 3	1:100 - 1:2000	A1	4	14/03/2012	
155	P V	D S R	A P	M U	3 F	0 0	6 -	0 0	2 S	0 0	2	D A	0	0	Planimetria e Profilo del muro - Tav. 2 di 3	1:100	A1	4	14/03/2012	
156	P V	D S R	A P	M U	3 F	0 0	6 -	0 0	2 S	0 0	3	D A	0	0	Planimetria e Profilo del muro - Tav. 3 di 3	1:100	A1	4	14/03/2012	
157	P V	D S R	A P	M U	3 F	0 0	6 -	0 0	3 S	0 0	1	D A	0	0	Carpenteria	1:50	A1	4	14/03/2012	
2.13 - OPERE D'ARTE MINORI: OPERE DI ATTRAVERSAMENTO																				
2.13.1 - CAVALCAVIA																				
2.13.1.1 - CAVALCAVIA SV. RIESE																				
158	P V	D S R	A P	C A	3 F	0 0	1 -	0 0	1 0	0 0	1	R A	0	0	Relazione di calcolo carpenteria metallica	-	A4	4	14/03/2012	
159	P V	D S R	A P	C A	3 F	0 0	1 -	0 0	1 0	0 0	2	R A	0	0	Relazione di calcolo soletta	-	A4	4	14/03/2012	
160	P V	D S R	A P	C A	3 F	0 0	1 -	0 0	1 0	0 0	3	R A	0	0	Relazione di calcolo spalle	-	A4	4	14/03/2012	
161	P V	D S R	A P	C A	3 F	0 0	1 -	0 0	1 0	0 0	4	R A	0	0	Relazione di calcolo dei muri in attacco alla spalla SP1	-	A4	4	14/03/2012	
162	P V	D S R	A P	C A	3 F	0 0	1 -	0 0	1 0	0 0	5	R A	0	0	Relazione di calcolo dei muri in attacco alla spalla SP2	-	A4	4	14/03/2012	
163	P V	D S R	A P	C A	3 F	0 0	1 -	0 0	2 0	0 0	1	D A	0	0	Planimetria con individuazione dell'opera	1:500 - 1:2000	A1	4	14/03/2012	
164	P V	D S R	A P	C A	3 F	0 0	1 -	0 0	3 0	0 0	1	D A	0	0	Planimetria di tracciamento delle fondazioni	1:200	A1	4	14/03/2012	
165	P V	D S R	A P	C A	3 F	0 0	1 -	0 0	4 0	0 0	1	D A	0	0	Profilo di progetto e prospetto	1:100 - 1:200	A1	4	14/03/2012	
166	P V	D S R	A P	C A	3 F	0 0	1 -	0 0	5 0	0 0	1	D A	0	0	Spalla S1 - Carpenteria - Tav. 1 di 2	1:20 - 1:50	A1	4	14/03/2012	
167	P V	D S R	A P	C A	3 F	0 0	1 -	0 0	5 0	0 0	2	D A	0	0	Spalla S1 - Carpenteria - Tav. 2 di 2	1:50	A1	4	14/03/2012	
168	P V	D S R	A P	C A	3 F	0 0	1 -	0 0	6 0	0 0	1	D A	0	0	Spalla S2 - Carpenteria - Tav. 1 di 2	1:20 - 1:50	A1	4	14/03/2012	


N° PROGR.		SIS Scpa													ELENCO ELABORATI PROGETTO DEFINITIVO LOTTO 3 TRATTA F													DATA: GIUGNO 2012	
		Commissa n°: 01/09													Cantiere: Pedemontana Veneta													REV. 0	
		COMMESSA	FasD	ProgDt	AMBITO	CATEGORIA	WBS	LOTTO	TRATTA	NUMERO PROGR. WBS	NUMERO ELABORATO	ASSE	NUMERO TAVOLA	tipo elab.	rev. Interna	rev. Finale	TITOLO DEL DOCUMENTO	SCALA	FORMATO	CARTELLA	DATA REVISIONE 0	DATA REVISIONE 1							
169	P V	D S R A P C A 3 F 0 0 1 - 0 0 6 0 0 0 2												D A 0			Spalla S2 - Carpenteria - Tav. 2 di 2	1:50	A1	4	14/03/2012								
170	P V	D S R A P C A 3 F 0 0 1 - 0 0 7 0 0 0 1												D A 0			Impalcato - Assieme carpenterie metalliche	varie	A0	4	14/03/2012								
171	P V	D S R A P C A 3 F 0 0 1 - 0 0 8 0 0 0 1												D A 0			Impalcato - Dettagli carpenteria metallica - Tav. 1 di 1	varie	A0	4	14/03/2012								
172	P V	D S R A P C A 3 F 0 0 1 - 0 0 9 0 0 0 1												D A 0			Apparecchi di appoggio e giunti di dilatazione	varie	A1	4	14/03/2012								
173	P V	D S R A P C A 3 F 0 0 1 - 0 1 0 0 0 0 1												D A 0			Impalcato - Carpenteria soletta	varie	A0	4	14/03/2012								
174	P V	D S R A P C A 3 F 0 0 1 - 0 1 1 0 0 0 1												D A 0			Spalla S1 - Carpenteria muri in attacco	1:50	A1	4	14/03/2012								
175	P V	D S R A P C A 3 F 0 0 1 - 0 1 2 0 0 0 1												D A 0			Spalla S2 - Carpenteria muri in attacco	1:50	A1	4	14/03/2012								
2.13.2 - SISTEMAZIONI IDRAULICHE																													
2.13.2.1 - SCARICO VIA MANZOLINO- RAMO 1																													
176	P V	D S R V S S I 3 F 0 0 1 - 0 0 1 0 0 0 1												D A 0			Planimeria idraulica - Stato attuale	1:500	A0	4	14/03/2012								
177	P V	D S R V S S I 3 F 0 0 1 - 0 0 2 0 0 0 1												D A 0			Profilo idraulico - Stato attuale	1:250	A0	4	14/03/2012								
178	P V	D S R V S S I 3 F 0 0 1 - 0 0 3 0 0 0 1												D A 0			Planimeria idraulica - Stato di progetto	1:500	A0	4	14/03/2012								
179	P V	D S R V S S I 3 F 0 0 1 - 0 0 4 0 0 0 1												D A 0			Profilo idraulico - Stato di progetto	1:50 - 1:250	A0	4	14/03/2012								
2.14 - PIANO DI INSERIMENTO PAESAGGISTICO																													
180	P V	D A M G E G E 3 F 0 0 0 - 0 0 1 0 0 0 1												R A 0			Relazione del Piano di Inserimento Paesaggistico	-	A4	4	14/03/2012								
2.14.1 - LETTURA URBANISTICA																													
181	P V	D A M G E G E 3 F 0 0 0 - 0 0 2 0 0 0 1												D A 0			Pianificazione sovraordinata: vincoli e tutele - Tavola 1 di 1	1:20.000	A1	4	14/03/2012								
182	P V	D A M G E G E 3 F 0 0 0 - 0 0 3 0 0 0 1												D A 0			Pianificazione sovraordinata: valorizzazione paesaggistica - Tavola 1 di 1	1:20.000	A1	4	14/03/2012								
183	P V	D A M G E G E 3 F 0 0 0 - 0 0 4 0 0 0 1												D A 0			Pianificazione sovraordinata: trasformabilità - Tavola 1 di 1	1:20.000	A1	4	14/03/2012								
184	P V	D A M G E G E 3 F 0 0 0 - 0 0 5 0 0 0 1												D A 0			Mosaico P.R.G.C. e inserimento tracciato - Tavola 1 di 1	1:20.000	A1	4	14/03/2012								
2.14.2 - LETTURA GEOGRAFICA																													
185	P V	D A M G E G E 3 F 0 0 0 - 0 0 6 0 0 0 1												D A 0			Geomorfologia - Tavola 1 di 1	1:50.000	A0	4	14/03/2012								

N° PROGR.		SIS Scpa										ELENCO ELABORATI PROGETTO DEFINITIVO LOTTO 3 TRATTA F										DATA: GIUGNO 2012								
		COMMESSA		FasD ProgDt		AMBITO		CATEGORIA		WBS		LOTTO		TRATTA		NUMERO PROGR. WBS		NUMERO ELABORATO		ASSE		NUMERO TAVOLA		tipo elab. rev. Interna rev. Finale		TITOLO DEL DOCUMENTO	SCALA	FORMATO	CARTELLA	DATA REVISIONE 0
186	P	V	D	A	M	G	E	G	E	3	F	0	0	0	-	0	0	7	0	0	1	D	A	0	Idrografia - Tavola 1 di 1	1:50.000	A0	4	14/03/2012	
187	P	V	D	A	M	G	E	G	E	3	F	0	0	0	-	0	0	8	0	0	1	D	A	0	Rete Ecologica - Tavola 1 di 1	1:50.000	A0	4	14/03/2012	
188	P	V	D	A	M	G	E	G	E	3	F	0	0	0	-	0	0	9	0	0	1	D	A	0	Uso del Suolo - Tavola 1 di 1	1:50.000	A0	4	14/03/2012	
189	P	V	D	A	M	G	E	G	E	3	F	0	0	0	-	0	1	0	0	0	1	D	A	0	Ambiti - Unità di Paesaggio - Bacino di rif.nto (Area di studio) - Tav. 1 di 1	1:50.000	A0	4	14/03/2012	
2.14.3 - LETTURA ESTETICA																														
190	P	V	D	A	M	G	E	G	E	3	F	0	0	0	-	0	1	1	0	0	1	D	A	0	Forma e figura del territorio - Tavola 1 di 1	1:200.000	A0	4	14/03/2012	
191	P	V	D	A	M	G	E	G	E	3	F	0	0	0	-	0	1	2	0	0	1	R	A	0	Repertorio iconografico	-	A4	4	14/03/2012	
2.14.4 - LETTURA CRONOLOGICA																														
192	P	V	D	A	M	G	E	G	E	3	F	0	0	0	-	0	1	3	0	0	1	D	A	0	Time Line	-	A1	4	14/03/2012	
193	P	V	D	A	M	G	E	G	E	3	F	0	0	0	-	0	1	4	0	0	1	D	A	0	Rappresentazione storica del territorio - Tavola 1 di 1	1:20.000	A1	4	14/03/2012	
194	P	V	D	A	M	G	E	G	E	3	F	0	0	0	-	0	1	5	0	0	1	D	A	0	Permanenze - Tavola 1 di 1	1:20.000	A1	4	14/03/2012	
2.14.5 - LETTURA AMBIENTALE (grammatica del paesaggio)																														
195	P	V	D	A	M	G	E	G	E	3	F	0	0	0	-	0	1	6	0	0	1	D	A	0	Caratteri della matrice fisica - Ecologica - Mosaico agrario - Tavola 1 di 1	1:20.000	A1	4	14/03/2012	
196	P	V	D	A	M	G	E	G	E	3	F	0	0	0	-	0	1	7	0	0	1	D	A	0	Caratteri della matrice antropica storica - Tavola 1 di 1	1:20.000	A1	4	14/03/2012	
197	P	V	D	A	M	G	E	G	E	3	F	0	0	0	-	0	1	8	0	0	1	D	A	0	Caratteri della matrice antropica contemporanea - Tavola 1 di 1	1:20.000	A1	4	14/03/2012	
198	P	V	D	A	M	G	E	G	E	3	F	0	0	0	-	0	1	9	0	0	1	D	A	0	Caratteri figurativi e formali strutturali - Tavola 1 di 1	1:50.000	A1	4	14/03/2012	
199	P	V	D	A	M	G	E	G	E	3	F	0	0	0	-	0	2	0	0	0	1	D	A	0	Caratteri identitari - Tavola 1 di 1	1:50.000	A1	4	14/03/2012	
2.14.6 - LETTURA PERCETTIVA (sintassi del paesaggio)																														
200	P	V	D	A	M	G	E	G	E	3	F	0	0	0	-	0	2	1	0	0	1	D	A	0	Report fotografico - Tavola 1 di 1	1:20.000	A1	4	14/03/2012	
201	P	V	D	A	M	G	E	G	E	3	F	0	0	0	-	0	2	2	0	0	1	D	A	0	Intervisibilità e bacino di percezione - Tavola 1 di 1	1:50.000	A1	4	14/03/2012	
202	P	V	D	A	M	G	E	G	E	3	F	0	0	0	-	0	2	3	0	0	1	D	A	0	Caratteri percettivi - Tavola 1 di 1	1:20.000	A1	4	14/03/2012	
203	P	V	D	A	M	G	E	G	E	3	F	0	0	0	-	0	2	4	0	0	1	R	A	0	Repertorio dei quadri paesaggistici	-	A1	4	14/03/2012	

 SIS Scpa		ELENCO ELABORATI PROGETTO DEFINITIVO LOTTO 3 TRATTA F Commessa n°: <u>01/09</u> Cantiere: <u>Pedemontana Veneta</u>												DATA: <u>GIUGNO 2012</u> REV. 0																
N° PROGR.	COMMESSA	FasD ProgDt	AMBITO	CATEGORIA	WBS	LOTTO	TRATTA	NUMERO PROGR. WBS	NUMERO ELABORAT O	ASSE	NUMERO TAVOLA	tipo elab. rev. Interna	rev. Finale	TITOLO DEL DOCUMENTO	SCALA	FORMATO	CARTELLA	DATA REVISIONE 0	DATA REVISIONE 1											
204	P	V	D	A	M	G	E	G	E	3	F	0	0	0	0	2	5	0	0	0	1	D	A	0	Percezione dalla strada - Tavola 1 di 1	1:20.000	A1	4	14/03/2012	
2.14.7 - LETTURA CRITICA																														
205	P	V	D	A	M	G	E	G	E	3	F	0	0	0	0	2	6	0	0	0	1	D	A	0	Sensibilità ambientale - Tavola 1 di 1	1:50.000	A0	4	14/03/2012	
206	P	V	D	A	M	G	E	G	E	3	F	0	0	0	0	2	7	0	0	0	1	D	A	0	Sensibilità paesaggistica - Tavola 1 di 1	1:50.000	A0	4	14/03/2012	
207	P	V	D	A	M	G	E	G	E	3	F	0	0	0	0	2	8	0	0	0	1	D	A	0	Fragilità/Valore paesaggistico - Tavola 1 di 1	1:50.000	A0	4	14/03/2012	
2.14.8 - LETTURA DEGLI IMPATTI																														
208	P	V	D	A	M	G	E	G	E	3	F	0	0	0	0	2	9	0	0	0	1	D	A	0	Interferenze del sistema ambientale - Rete ecologica - Tavola 1 di 1	1:20.000	A1	4	14/03/2012	
209	P	V	D	A	M	G	E	G	E	3	F	0	0	0	0	2	9	0	0	0	2	D	A	0	Interferenze del sistema ambientale - Continuità faunistica - Tavola 1 di 1	1:20.000	A1	4	14/03/2012	
210	P	V	D	A	M	G	E	G	E	3	F	0	0	0	0	3	0	0	0	0	1	D	A	0	Interferenze del sistema percettivo - Tavola 1 di 1	1:20.000	A1	4	14/03/2012	
211	P	V	D	A	M	G	E	G	E	3	F	0	0	0	0	3	1	0	0	0	1	D	A	0	Interferenze con il sistema dei vincoli e tutele - Tavola 1 di 1	1:5.000	A1	4	14/03/2012	
2.14.9 - AZIONI DI MITIGAZIONE E COMPENSAZIONE																														
212	P	V	D	A	M	G	E	G	E	3	F	0	0	0	0	3	2	0	0	0	1	D	A	0	Schema direttore - Tavola 1 di 1	1:20.000	A1	4	14/03/2012	
213	P	V	D	A	M	G	E	G	E	3	F	0	0	0	0	3	3	0	0	0	1	R	A	0	Repertorio schede unità di paesaggio	-	A4	4	14/03/2012	
2.15 - INTERVENTI DI INSERIMENTO PAESAGGISTICO E AMBIENTALE																														
2.15.1 - PARTE GENERALE																														
214	P	V	D	A	M	G	E	M	T	3	F	0	0	0	0	0	1	0	0	0	1	R	A	0	Relazione descrittiva	-	A4	5	14/03/2012	
215	P	V	D	A	M	G	E	M	T	3	F	0	0	0	0	0	2	0	0	0	1	D	A	0	Abaco dei sestri d'impianto	1:50/100/200	A3	5	14/03/2012	
216	P	V	D	A	M	G	E	M	T	3	F	0	0	0	0	0	3	0	0	0	1	D	A	0	Abaco delle sezioni - Tavola 1 di 1	1:100	A1	5	14/03/2012	
2.15.2 - PROGETTO INTERVENTI DI INSERIMENTO																														
217	P	V	D	A	M	G	E	M	T	3	F	0	0	0	0	0	4	0	0	0	1	D	A	0	Planimetria generale - Tavola 1 di 1	1:5000	A1	5	14/03/2012	
218	P	V	D	A	M	G	E	M	T	3	F	0	0	0	0	0	5	0	0	0	1	D	A	0	Planimetria interventi di mitigazione	1:2.000	A1	5	14/03/2012	
219	P	V	D	A	M	G	E	M	T	3	F	0	0	0	0	0	6	0	0	0	1	D	A	0	Abaco delle Aree mitigate	1:1000/500	A3	5	14/03/2012	

 SIS Scpa		ELENCO ELABORATI PROGETTO DEFINITIVO LOTTO 3 TRATTA F												DATA: <u>GIUGNO 2012</u>						
Commessa n°: <u>01/09</u>												Cantiere: <u>Pedemontana Veneta</u>		REV. 0						
N° PROGR.	COMMESSA	FasD ProgDt	AMBITO	CATEGORIA	WBS	LOTTO	TRATTA	NUMERO PROGR. WBS	NUMERO ELABORATI	ASSE	NUMERO TAVOLA	tipo elab.	rev. Interna	rev. Finale	TITOLO DEL DOCUMENTO	SCALA	FORMATO	CARTELLA	DATA REVISIONE 0	DATA REVISIONE 1
220	P V	D A	M G E M T	3 F	0 0 0	-	0 0 7	0 0 0	0 0 1	D A	0	0	0	0	Schema muri generale - Tav. 1 di 1	varie	A1	5	14/03/2012	
221	P V	D A	M G E M T	3 F	0 0 0	-	0 0 8	0 0 0	0 0 1	D A	0	0	0	0	Abaco delle opere - Tav. 1 di 1	varie	A3	5	14/03/2012	
2.15.3 - OPERE DI MITIGAZIONE ACUSTICA - PARTE GENERALE																				
222	P V	D A	C G E M A	3 F	0 0 0	-	0 0 1	0 0 0	0 0 1	R A	0	0	0	0	Relazione tecnica acustica	-	A4	5	14/03/2012	
223	P V	D A	C G E M A	3 F	0 0 0	-	0 0 1	0 0 0	0 0 2	R A	0	0	0	0	Censimento ricettori	-	A4	5	14/03/2012	
2.15.4 - PROGETTO OPERE DI MITIGAZIONE ACUSTICA																				
224	P V	D A	C G E M A	3 F	0 0 0	-	0 0 2	0 0 0	0 0 1	D A	0	0	0	0	Planimetria degli interventi - censimento ricettori - monitoraggio - Km 54	1:2.000	A1	5	14/03/2012	
225	P V	D A	C G E M A	3 F	0 0 0	-	0 0 2	0 0 0	0 0 2	D A	0	0	0	0	Planimetria degli interventi - censimento ricettori - monitoraggio - Km 55	1:2.000	A1	5	14/03/2012	
2.15.5 - PROGETTO MAPPE ANTE OPERAM																				
226	P V	D A	C G E M A	3 F	0 0 0	-	0 0 3	0 0 0	0 0 1	D A	0	0	0	0	Mappe orizzontali ante operam diurno	1:5.000	A1	5	14/03/2012	
227	P V	D A	C G E M A	3 F	0 0 0	-	0 0 4	0 0 0	0 0 1	D A	0	0	0	0	Mappe orizzontali ante operam notturno	1:5.000	A1	5	14/03/2012	
2.15.6 - PROGETTO MAPPE POST OPERAM																				
228	P V	D A	C G E M A	3 F	0 0 0	-	0 0 5	0 0 0	0 0 1	D A	0	0	0	0	Mappe orizzontali post operam mitigato diurno	1:5.000	A1	5	14/03/2012	
229	P V	D A	C G E M A	3 F	0 0 0	-	0 0 6	0 0 0	0 0 1	D A	0	0	0	0	Mappe orizzontali post operam mitigato notturno	1:5.000	A1	5	14/03/2012	
2.16 - MONITORAGGIO AMBIENTALE																				
230	P V	D M	A G E G E	3 F	0 0 0	-	0 0 1	0 0 0	0 0 1	R A	0	0	0	0	Relazione del P.M.A.	-	A4	5	14/03/2012	
231	P V	D M	A G E G E	3 F	0 0 0	-	0 0 1	0 0 0	0 0 2	R A	0	0	0	0	Indagine ambientale ai sensi della Dgr. 2424 del 08.08.08	-	A4	5	14/03/2012	
232	P V	D M	A G E G E	3 F	0 0 0	-	0 0 2	0 0 0	0 0 1	D A	0	0	0	0	Indagine ambientale ai sensi della Dgr. 2424 del 08.08.08 - Ambiti con specifiche modalità operative	1:25.000	A1	5	14/03/2012	
233	P V	D M	A G E G E	3 F	0 0 0	-	0 0 3	0 0 0	0 0 1	D A	0	0	0	0	Indagine ambientale ai sensi della Dgr. 2424 del 08.08.08 - Carta dei suoli del Veneto (ARPAV 2005) - Sistemi di suoli	1:25.000	A1	5	14/03/2012	
234	P V	D M	A G E G E	3 F	0 0 0	-	0 0 4	0 0 0	0 0 1	D A	0	0	0	0	Indagine ambientale ai sensi della Dgr. 2424 del 08.08.08 - Carta della profondità del substrato ghiaioso	1:25.000	A1	5	14/03/2012	
2.17 - INTERFERENZE																				
2.17.1 - INTERFERENZE IDRAULICHE																				

N° Progr.		SIS Scpa										ELENCO ELABORATI PROGETTO DEFINITIVO LOTTO 3 TRATTA F										DATA: GIUGNO 2012										
		COMMESSA		FasD ProgDt		AMBITO		CATEGORIA		WBS		LOTTO		TRATTA		NUMERO Progr. WBS		NUMERO ELABORAT O		ASSE		NUMERO TAVOLA		tipo elab. rev. Interna rev. Finale		TITOLO DEL DOCUMENTO	SCALA	FORMATO	CARTELLA	DATA REVISIONE 0	DATA REVISIONE 1	
235		P	V	D	I	T	G	E	G	E	3	F	0	0	0	-	0	0	1	0	0	1	R	A	0	Relazione interferenze idrauliche nel tratto dal Pk 54+755 a Pk 55+495	-	A4	5	14/03/2012		
236		P	V	D	I	T	G	E	G	E	3	F	0	0	0	-	0	0	2	0	0	1	D	A	0	Particolari - sistemazioni	varie	A0	5	14/03/2012		
237		P	V	D	I	T	G	E	G	E	3	F	0	0	0	-	0	0	3	0	0	1	D	A	0	Planimetrie interferenze idrauliche - Tav. 1 di 1	1:2000	A1	5	14/03/2012		
2.17.2 - INTERFERENZE SOTTOSERVIZI																																
237A		P	V	D	I	T	A	Q	S	T	3	F	0	0	0	-	0	0	0	0	0	1	D	A	0	Tipologici risoluzione acquedotto	-	A3	5	14/03/2012		
237B		P	V	D	I	T	D	E	S	T	3	F	0	0	0	-	0	0	0	0	0	1	D	A	0	Tipologici risoluzione elettrico	-	A3	5	14/03/2012		
237C		P	V	D	I	T	F	G	S	T	3	F	0	0	0	-	0	0	0	0	0	1	D	A	0	Tipologici risoluzione fognatura	-	A3	5	14/03/2012		
237D		P	V	D	I	T	G	S	S	T	3	F	0	0	0	-	0	0	0	0	0	1	D	A	0	Tipologici risoluzione gasdotto	-	A3	5	14/03/2012		
237E		P	V	D	I	T	T	L	S	T	3	F	0	0	0	-	0	0	0	0	0	1	D	A	0	Tipologici risoluzione telefonia cavo	-	A3	5	14/03/2012		
237F		P	V	D	I	T	T	F	S	T	3	F	0	0	0	-	0	0	0	0	0	1	D	A	0	Tipologici risoluzione telefonia fibre	-	A3	5	14/03/2012		
237G		P	V	D	I	T	G	E	G	E	3	F	0	0	0	-	0	0	1	0	0	1	D	A	0	Planimetria delle interferenze - Tav. 1 di 1 - da PK 54+755 a PK 55+495	1:2000	A1	5	14/03/2012		
2.18 - CANTIERIZZAZIONE																																
2.18.1 - PARTE GENERALE																																
238		P	V	D	C	N	G	E	G	E	3	F	0	0	0	-	0	0	1	0	0	1	R	A	0	Relazione generale di cantierizzazione	-	A4	5	14/03/2012		
239		P	V	D	C	N	G	E	G	E	3	F	0	0	0	-	0	0	1	0	0	2	R	A	0	Relazione cantierizzazione -Tomo II° - Interferenze della viabilità di cantiere con ambiti sensibili	-	A4	5	14/03/2012		
240		P	V	D	C	N	G	E	G	E	3	F	0	0	0	-	0	0	1	0	0	3	R	A	0	Manuale di gestione ambientale del cantiere	-	A4	5	14/03/2012		
241		P	V	D	C	N	G	E	G	E	3	F	0	0	0	-	0	0	2	0	0	1	R	A	0	Cronoprogramma	-	A3	5	14/03/2012		
242		P	V	D	C	N	G	E	G	E	3	F	0	0	0	-	0	0	3	0	0	1	D	A	0	Corografia cave e discariche	1:100.000	A1	5	14/03/2012		
2.18.2 - PLANIMETRIE DELLA VIABILITÀ NELLE FASI DI CANTIERIZZAZIONE																																
243		P	V	D	C	N	V	C	G	E	3	F	0	0	0	-	0	0	1	0	0	1	D	A	0	Percorsi di trasferimento dei materiali di scavo - Da Pk Km 54+755 a Pk Km 55+495 - STATO DI FATTO	1:10.000	A0	5	14/03/2012		
244		P	V	D	C	N	V	C	G	E	3	F	0	0	0	-	0	0	2	0	0	1	D	A	0	Percorsi di trasferimento dei materiali di scavo - Da Pk Km 54+755 a Pk Km 55+495 - FASE DI CANTIERE	1:10.000	A0	5	14/03/2012		
2.18.3 - INTERFERENZE DELLA VIABILITÀ DI CANTIERE																																

 SIS Scpa		ELENCO ELABORATI PROGETTO DEFINITIVO LOTTO 3 TRATTA F												DATA: <u>GIUGNO 2012</u>							
Commessa n°: <u>01/09</u>												Cantiere: <u>Pedemontana Veneta</u>		REV. 0							
N° PROGR.	COMMESSA	FasD	ProgDt	AMBITO	CATEGORIA	WBS	LOTTO	TRATTA	NUMERO PROGR. WBS	NUMERO ELABORAT O	ASSE	NUMERO TAVOLA	tipo elab.	rev. Interna	rev. Finale	TITOLO DEL DOCUMENTO	SCALA	FORMATO	CARTELLA	DATA REVISIONE 0	DATA REVISIONE 1
245	P V D C N I V G E 3 F 0 0 0 - 0 0 1 0 0 0 1											0 0 1	D A 0			Interferenze della viabilità di cantiere con il sistema dei vincoli	1:20.000	A1	5	14/03/2012	
246	P V D C N I V G E 3 F 0 0 0 - 0 0 2 0 0 0 1											0 0 1	D A 0			Interferenze della viabilità di cantiere con il mosaico P.R.G.C.	1:20.000	A1	5	14/03/2012	
2.18.4 - DEVIAZIONI STRADALI																					
247	P V D C N D S G E 3 F 0 0 0 - 0 0 1 0 0 0 1											0 0 1	D A 0			Deviazione stradale S.P. 20 Via S. Zenone - PK Km 55+393,49 - Rotatoria Sud	1:2.000	A1	5	14/03/2012	
2.18.5 - SEGNALETICA STRADALE DI CANTIERE																					
2.18.5.0 - SCHEMI TIPOLOGICI																					
248	P V D C N S C G E 3 F 0 0 0 - 0 0 1 0 0 0 1											0 0 1	D A 0			Deviazione tipo 1	1:500	A1	5	14/03/2012	
2.18.6 - DEVIAZIONI CANALI																					
249	P V D C N D C G E 3 F 0 0 0 - 0 0 1 0 0 0 1											0 0 1	D A 0			Planimetria deviazioni canali - da Pk 54+755 a Pk 55+495	1:2.000	A1	5	14/03/2012	
2.18.7 - AREE E SITI DI DEPOSITO TEMPORANEI																					
2.18.7.1 - DEPOSITO TEMPORANEO A PK KM 69+000,00																					
250	P V D C N G E D T 3 F 0 0 1 - 0 0 1 0 0 0 1											0 0 1	D A 0			Stato attuale - Planimetria e sezione	varie	A1	5	14/03/2012	
251	P V D C N G E D T 3 F 0 0 1 - 0 0 1 0 0 0 2											0 0 2	D A 0			Stato di Progetto - Planimetria e sezione	varie	A1	5	14/03/2012	
2.19 - DEMOLIZIONI OPERE ESISTENTI																					
252	P V D D E G E G E 3 F 0 0 0 - 0 0 1 0 0 0 1											0 0 1	D A 0			Planimetria demolizioni - da Pk 54+755 a Pk 55+495	1:2.000	A1	5	14/03/2012	
253	P V D D E G E G E 3 F 0 0 0 - 0 0 2 0 0 0 1											0 0 1	D A 0			Schede monografiche demolizioni	-	A4	5	14/03/2012	
2.20 - IMPIANTI TECNOLOGICI DELL'INFRASTRUTTURA																					
2.20.0 - PARTE GENERALE																					
254	P V D I M G E G E 3 F 0 0 0 - 0 0 1 0 0 0 1											0 0 1	R A 0			Relazione descrittiva generale impianti tecnologici elettrici e meccanici	-	A4	5	14/03/2012	
255	P V D I M G E G E 3 F 0 0 0 - 0 0 2 0 0 0 1											0 0 1	R A 0			Relazione descrittiva generale impianti tecnologici speciali	-	A4	5	14/03/2012	
256	P V D I M G E G E 3 F 0 0 0 - 0 0 3 0 0 0 1											0 0 1	R A 0			Relazione descrittiva generale sistema esazione pedaggi	-	A4	5	14/03/2012	
257	P V D I M G E G E 3 F 0 0 0 - 0 0 4 0 0 0 1											0 0 1	R A 0			Relazione tecnica specialistica impianti tecnologici elettrici e meccanici	-	A4	5	14/03/2012	

 SIS Scpa		ELENCO ELABORATI PROGETTO DEFINITIVO LOTTO 3 TRATTA F												DATA: GIUGNO 2012					
		Commissa n°: 01/09						Cantiere: Pedemontana Veneta						REV. 0					
N° Progr.	COMMESSA	FasD ProgDt	AMBITO	CATEGORIA	WBS	LOTTO	TRATTA	NUMERO PROGR. WBS	NUMERO ELABORAT O	ASSE	NUMERO TAVOLA	tipo elab. rev. Interna	rev. Finale	TITOLO DEL DOCUMENTO	SCALA	FORMATO	CARTELLA	DATA REVISIONE 0	DATA REVISIONE 1
258	P V D I M G E G E 3 F 0 0 0 - 0 0 5 0										0 0 1	R A 0		Relazione tecnica specialistica impianti tecnologici speciali: Centro Operativo di Controllo - Fascicolo 1 di 8	-	A4	5	14/03/2012	
259	P V D I M G E G E 3 F 0 0 0 - 0 0 5 0										0 0 2	R A 0		Relazione tecnica specialistica impianti tecnologici speciali: TVCC con Incident Detection - Fascicolo 2 di 8	-	A4	5	14/03/2012	
260	P V D I M G E G E 3 F 0 0 0 - 0 0 5 0										0 0 3	R A 0		Relazione tecnica specialistica impianti tecnologici speciali: Rete Dati e Telecomunicazioni - Fascicolo 3 di 8	-	A4	5	14/03/2012	
261	P V D I M G E G E 3 F 0 0 0 - 0 0 5 0										0 0 4	R A 0		Relazione tecnica specialistica impianti tecnologici speciali: Sistema SCADA - Fascicolo 4 di 8	-	A4	5	14/03/2012	
262	P V D I M G E G E 3 F 0 0 0 - 0 0 5 0										0 0 5	R A 0		Relazione tecnica specialistica impianti tecnologici speciali: Sistema SOS - Fascicolo 5 di 8	-	A4	6	14/03/2012	
263	P V D I M G E G E 3 F 0 0 0 - 0 0 5 0										0 0 6	R A 0		Relazione tecnica specialistica impianti tecnologici speciali: Pannelli a Messaggio Variabile - Fascicolo 6 di 8	-	A4	6	14/03/2012	
264	P V D I M G E G E 3 F 0 0 0 - 0 0 5 0										0 0 7	R A 0		Relazione tecnica specialistica impianti tecnologici speciali: Relazione esplicativa e di calcolo per plinti e strutture di sostegno - Fascicolo 7 di 8	-	A4	6	14/03/2012	
265	P V D I M G E G E 3 F 0 0 0 - 0 0 5 0										0 0 8	R A 0		Relazione tecnica specialistica impianti tecnologici speciali: Relazione esplicativa e di calcolo per plinti dei PMV a bandiera - Fascicolo 8 di 8	-	A4	6	14/03/2012	
266	P V D I M G E G E 3 F 0 0 0 - 0 0 6 0										0 0 1	R A 0		Relazione tecnica specialistica sistema esazione pedaggi	-	A4	6	14/03/2012	
267	P V D I M G E G E 3 F 0 0 0 - 0 0 7 0										0 0 1	R A 0		Disciplinare descrittivo e prestazionale degli elementi tecnici impianti tecnologici elettrici e meccanici (specifiche tecniche)	-	A4	6	14/03/2012	
268	P V D I M G E G E 3 F 0 0 0 - 0 0 8 0										0 0 1	R A 0		Relazione esplicativa e di calcolo impianti elettrici	-	A4	6	14/03/2012	
269	P V D I M G E G E 3 F 0 0 0 - 0 0 9 0										0 0 1	R A 0		Relazione esplicativa e di calcolo illuminotecnico	-	A4	6	14/03/2012	
270	P V D I M G E G E 3 F 0 0 0 - 0 1 0 0										0 0 1	R A 0		Relazione esplicativa e di calcolo impianti meccanici	-	A4	6	14/03/2012	
271	P V D I M G E G E 3 F 0 0 0 - 0 1 1 0										0 0 1	D A 0		Planimetria generale con dislocazione degli allacciamenti di energia elettrica in M.T. e b.t.	1:25.000	A1	6	14/03/2012	
272	P V D I M G E G E 3 F 0 0 0 - 0 1 2 0										0 0 1	D A 0		Cabina di trasformazione M.T./b.t. - Particolare costruttivo del trasformatore M.T./b.t. P=315kVA	1:20	A1	6	14/03/2012	
273	P V D I M G E G E 3 F 0 0 0 - 0 1 3 0										0 0 1	D A 0		Cabina di trasformazione M.T./b.t. - Particolare costruttivo del gruppo elettrogeno P=150kVA	1:20	A1	6	14/03/2012	
274	P V D I M G E G E 3 F 0 0 0 - 0 1 4 0										0 0 1	D A 0		Cabina di trasformazione M.T./b.t. - Gruppi elettrogeni, particolare costruttivo del sistema di stoccaggio e caricamento del combustibile	1:20	A1	6	14/03/2012	
275	P V D I M G E G E 3 F 0 0 0 - 0 1 5 0										0 0 1	D A 0		Cabina di trasformazione M.T./b.t. - Particolare costruttivo dei gruppi statici di continuità P=40kVA	1:20	A1	6	14/03/2012	
276	P V D I M G E G E 3 F 0 0 0 - 0 1 6 0										0 0 1	D A 0		Cabina di trasformazione M.T./b.t. - Particolare costruttivo dei gruppi statici di continuità P=5kVA - 3kVA	1:20	A1	6	14/03/2012	
277	P V D I M G E G E 3 F 0 0 0 - 0 1 7 0										0 0 1	D A 0		Cabina di trasformazione M.T./b.t. - Particolari costruttivi dei quadri di rifasamento automatico P=75kVAr	1:20	A1	6	14/03/2012	
278	P V D I M G E G E 3 F 0 0 0 - 0 1 8 0										0 0 1	D A 0		Impianti di illuminazione a servizio di svincoli, aree di servizio, piazzali e viabilità - Particolari costruttivi opere edili: basamento quadri elettrici, pozzetti di ispezione e scavi	1:20	A1	6	14/03/2012	
279	P V D I M G E G E 3 F 0 0 0 - 0 1 9 0										0 0 1	D A 0		Impianti di illuminazione a servizio di svincoli, aree di servizio, piazzali e viabilità - Particolari costruttivi opere edili: basamenti per pali illuminazione stradale e torri faro	1:20	A1	6	14/03/2012	

 SIS Scpa		ELENCO ELABORATI PROGETTO DEFINITIVO LOTTO 3 TRATTA F													DATA: GIUGNO 2012					
		Commessa n°: 01/09						Cantiere: Pedemontana Veneta							REV. 0					
N° PROGR.	COMMESSA	FasD ProgDt	AMBITO	CATEGORIA	WBS	LOTTO	TRATTA	NUMERO PROGR. WBS	NUMERO ELABORATI	ASSE	NUMERO TAVOLA	tipo elab.	rev. Interna	rev. Finale	TITOLO DEL DOCUMENTO	SCALA	FORMATO	CARTELLA	DATA REVISIONE 0	DATA REVISIONE 1
280	P V D I M G E G E 3 F 0 0 0 - 0 2 0 0										0 0 1	D A 0			Impianti di illuminazione a servizio di svincoli, aree di servizio, piazzali e viabilità - Particolari costruttivi palo hft=12m e sistemi di ancoraggio	1:5 / 1:10 / 1:20	A1	6	14/03/2012	
281	P V D I M G E G E 3 F 0 0 0 - 0 2 1 0										0 0 1	D A 0			Impianti di illuminazione a servizio di svincoli, aree di servizio, piazzali e viabilità - Particolari costruttivi torre faro hft=35m	1:10 / 1:20 / F.S.	A1	6	14/03/2012	
282	P V D I M G E G E 3 F 0 0 0 - 0 2 2 0										0 0 1	D A 0			Impianti di illuminazione a servizio di svincoli, aree di servizio, piazzali e viabilità - Particolari costruttivi armature stradali e proiettori per torri faro, curve fotometriche	1:10	A1	6	14/03/2012	
283	P V D I M G E G E 3 F 0 0 0 - 0 2 3 0										0 0 1	D A 0			Stazioni di sollevamento acque - Quadro pompe vasca di laminazione tipo "A" denominato QVL/A , schema elettrico di potenza, ausiliari e particolari costruttivi	-	A3	6	14/03/2012	
284	P V D I M G E G E 3 F 0 0 0 - 0 2 3 0										0 0 2	D A 0			Stazioni di sollevamento acque - Quadro pompe drenaggio acque solettone denominato QDAS , schema elettrico di potenza, ausiliari e particolari costruttivi	-	A3	6	14/03/2012	
2.20.1 - SVINCOLO DI RIESE - S. ZENONE DEGLI EZZELINI																				
285	P V D I M I S S V 3 F 0 1 1 - 0 0 1 0										0 0 1	D A 0			Cabina di trasformazione M.T./b.t. da inserire in fabbricato di svincolo - Pianta e prospetti	1:2 / 1:10 / 1:50	A1	6	14/03/2012	
286	P V D I M I S S V 3 F 0 1 1 - 0 0 2 0										0 0 1	D A 0			Cabina di trasformazione M.T./b.t. da inserire in fabbricato di svincolo - Planimetria con posizionamento delle apparecchiature M.T./b.t.	1:50	A1	6	14/03/2012	
287	P V D I M I S S V 3 F 0 1 1 - 0 0 3 0										0 0 1	D A 0			Cabina di trasformazione M.T./b.t. da inserire in fabbricato di svincolo - Planimetria con posizionamento impianto equipotenziale interno e di terra esterno	1:50	A1	6	14/03/2012	
288	P V D I M I S S V 3 F 0 1 1 - 0 0 4 0										0 0 1	D A 0			Cabina di trasformazione M.T./b.t. da inserire in fabbricato di svincolo - Schema a blocchi generale della distribuzione M.T./b.t.	-	A1	6	14/03/2012	
289	P V D I M I S S V 3 F 0 1 1 - 0 0 5 0										0 0 1	D A 0			Cabina di trasformazione M.T./b.t. da inserire in fabbricato di svincolo - Schema elettrico unifilare di media tensione e schema bifilare dei circuiti ausiliari in cabina	-	A1	6	14/03/2012	
290	P V D I M I S S V 3 F 0 1 1 - 0 0 6 0										0 0 1	D A 0			Quadro elettrico generale di cabina QG - Schema elettrico di potenza e particolari costruttivi	-	A3	6	14/03/2012	
291	P V D I M I S S V 3 F 0 1 1 - 0 0 7 0										0 0 1	D A 0			Quadro elettrico servizi barriera esazione QSBE - Schema elettrico di potenza e particolari costruttivi	-	A3	6	14/03/2012	
292	P V D I M I S S V 3 F 0 1 1 - 0 0 8 0										0 0 1	D A 0			Planimetria con percorsi delle canalizzazioni principali e posizionamento dei quadri elettrici	1:50 / 1:100 / 1:200	A1	6	14/03/2012	
293	P V D I M I S S V 3 F 0 1 1 - 0 0 9 0										0 0 1	D A 0			Pianta con disposizione delle apparecchiature impianti F.M. e prese	1:50 / 1:100 / 1:200	A1	6	14/03/2012	
294	P V D I M I S S V 3 F 0 1 1 - 0 1 0 0										0 0 1	D A 0			Pianta con disposizione delle apparecchiature impianti luce normale e di sicurezza	1:50 / 1:100 / 1:200	A1	6	14/03/2012	
295	P V D I M I S S V 3 F 0 1 1 - 0 1 1 0										0 0 1	D A 0			Pianta con disposizione delle apparecchiature impianti speciali (rilevazione incendio, controllo accessi, antintrusione, telefonia e dati)	1:50 / 1:100 / 1:200	A1	6	14/03/2012	
296	P V D I M I S S V 3 F 0 1 1 - 0 1 2 0										0 0 1	D A 0			Planimetria generale con percorsi dei cavidotti e posizionamento quadri elettrici	1:2.000	A1	6	14/03/2012	
297	P V D I M I S S V 3 F 0 1 1 - 0 1 3 0										0 0 1	D A 0			Planimetria generale con posizionamento dei punti luce di illuminazione esterna, riferimenti circuitali e indicazione delle linee di collegamento in b.t.	1:2.000	A1	6	14/03/2012	
298	P V D I M I S S V 3 F 0 1 1 - 0 1 4 0										0 0 1	D A 0			Schema generale della distribuzione illuminazione esterna in b.t.	-	A1	6	14/03/2012	
299	P V D I M I S S V 3 F 0 1 1 - 0 1 5 0										0 0 1	D A 0			Impianti meccanici - Impianto climatizzazione uffici, locali tecnici e garitte piste	1:50	A1	6	14/03/2012	
300	P V D I M I S S V 3 F 0 1 1 - 0 1 6 0										0 0 1	D A 0			Impianti meccanici - Impianto estrazione forzata servizi igienici	1:50	A1	6	14/03/2012	

N° Progr.		COMMESSA		FasD ProgDt		AMBITO		CATEGORIA		WBS		LOTTO		TRATTA		NUMERO Progr. WBS		NUMERO ELABORAT O		ASSE		NUMERO TAVOLA		tipo elab. rev. Interna rev. Finale		TITOLO DEL DOCUMENTO	SCALA	FORMATO	CARTELLA	DATA REVISIONE 0	DATA REVISIONE 1
		SIS Scpa																													
301	P	V	D	I	M	I	S	S	V	3	F	0	1	1	-	0	1	7	0	0	0	1	D	A	0	Impianti meccanici - Impianto idrico, termico e sanitario locali tecnici - Rete di distribuzione acqua calda fredda	1:50	A1	6	14/03/2012	
302	P	V	D	I	M	I	S	S	V	3	F	0	1	1	-	0	1	8	0	0	0	1	D	A	0	Impianti meccanici - Impianto di smaltimento acque reflue interno al fabbricato	1:50	A1	6	14/03/2012	
303	P	V	D	I	M	I	S	S	V	3	F	0	1	1	-	0	1	9	0	0	0	1	D	A	0	Quadro elettrico Automazione - Schema elettrico	-	A3	6	14/03/2012	
304	P	V	D	I	M	I	S	S	V	3	F	0	1	1	-	0	2	0	0	0	0	1	D	A	0	Rete tecnologica secondaria - Architettura e schema di collegamento Nodo tecnologico secondario Nts21-Nts22	-	A1	6	14/03/2012	
305	P	V	D	I	M	I	S	S	V	3	F	0	1	1	-	0	2	1	0	0	0	1	D	A	0	Svincolo Esazione Riese - Layout planimetrico generale apparecchiature esazione pedaggio - Tav 1 di 2	-	A1	6	14/03/2012	
306	P	V	D	I	M	I	S	S	V	3	F	0	1	1	-	0	2	1	0	0	0	2	D	A	0	Svincolo Esazione Riese - Planimetria con percorso delle canalizzazioni principali - Tav. 2 di 2	-	A1	6	14/03/2012	
307	P	V	D	I	M	I	S	S	V	3	F	0	1	1	-	0	2	2	0	0	0	1	D	A	0	Architettura e schema di collegamento apparati esazione pedaggio	-	A1	6	14/03/2012	
308	P	V	D	I	M	I	S	S	V	3	F	0	1	1	-	0	2	3	0	0	0	1	D	A	0	Impianto centralizzato di supervisione e controllo locale - Posizionamento apparecchiature e schema di principio	-	A1	6	14/03/2012	
2.20.2 - VIABILITA' DI ADEGUAMENTO VIA S. ZENONE E COLLEGAMENTO A SVINCOLO DI RIESE																															
309	P	V	D	I	M	V	S	V	A	3	F	0	0	1	5	0	0	1	0	0	0	1	D	A	0	Planimetria generale con posizione delle apparecchiature elettriche relative alle rotatorie delle viabilità complanari, allacciamento in b.t. sul posto, titolare utenza Ente Pubbico (Comune o Provincia)	1:2.000	A1	6	14/03/2012	
2.20.3 - IMPIANTI IN ITINERE																															
310	P	V	D	I	M	A	P	G	E	3	F	0	0	0	-	0	0	1	0	0	0	1	D	A	0	Planimetria con ubicazione dei cavidotti in sede stradale per la predisposizione delle reti di telecontrollo, dei portali per i PMV, dell'impianto SOS, dell'impianto TVCC e dell' impianto di terra dei viadotti	1:5.000	A1	6	14/03/2012	
311	P	V	D	I	M	A	P	G	E	3	F	0	0	0	-	0	0	2	0	0	0	1	D	A	0	Pannelli messaggio variabile di ingresso galleria/svincolo: schema di principio di collegamento generale - Tav. 1 di 5	-	A1	6	14/03/2012	
312	P	V	D	I	M	A	P	G	E	3	F	0	0	0	-	0	0	2	0	0	0	2	D	A	0	Pannelli messaggio variabile di ingresso galleria/svincolo: schema elettrico - Tav 2 di 5	-	A0	6	14/03/2012	
313	P	V	D	I	M	A	P	G	E	3	F	0	0	0	-	0	0	2	0	0	0	3	D	A	0	Pannelli messaggio variabile di ingresso galleria/svincolo: Particolare costruttivo pannello per portale a bandiera - Tav. 3 di 5	-	A1	6	14/03/2012	
314	P	V	D	I	M	A	P	G	E	3	F	0	0	0	-	0	0	2	0	0	0	4	D	A	0	Pannelli messaggio variabile di ingresso galleria/svincolo: Particolare costruttivo del portale a bandiera - Tav. 4 di 5	1:20 / 1:40	A1	6	14/03/2012	
315	P	V	D	I	M	A	P	G	E	3	F	0	0	0	-	0	0	2	0	0	0	5	D	A	0	Pannelli messaggio variabile di ingresso galleria/svincolo: Particolare plinto per portale a bandiera - Tav. 5 di 5	1:20	A1	6	14/03/2012	
316	P	V	D	I	M	A	P	G	E	3	F	0	0	0	-	0	0	3	0	0	0	1	D	A	0	Impianto SOS in itinere: Architettura generale - Tav 1 di 4	-	A1	6	14/03/2012	
317	P	V	D	I	M	A	P	G	E	3	F	0	0	0	-	0	0	3	0	0	0	2	D	A	0	Impianto SOS in itinere: colonnina SOS - Tav. 2 di 4	1:20	A1	6	14/03/2012	
318	P	V	D	I	M	A	P	G	E	3	F	0	0	0	-	0	0	3	0	0	0	3	D	A	0	Impianto SOS in itinere: particolare apparato comunicazioni colonnina SOS- Tav. 3 di 4	1:4	A1	6	14/03/2012	
319	P	V	D	I	M	A	P	G	E	3	F	0	0	0	-	0	0	3	0	0	0	4	D	A	0	Impianto SOS in itinere: schema di principio di collegamento - Tav. 4 di 4	-	A1	6	14/03/2012	

N° PROGR.		COMMESSA		FasD ProgDt	AMBITO	CATEGORIA	WBS	LOTTO	TRATTA	NUMERO PROGR. WBS	NUMERO ELABORAT O	ASSE	NUMERO TAVOLA	tipo elab. rev. Interna rev. Finale	TITOLO DEL DOCUMENTO	SCALA	FORMATO	CARTELLA	DATA: <u>GIUGNO 2012</u>											
																			REV. 0		DATA REVISIONE 0	DATA REVISIONE 1								
340	P	V	D	P	S	G	E	G	E	3	F	0	0	0	-	0	0	8	0	0	1	R	A	0	LG8: parte b - FASI LAVORATIVE - ELABORATO DI DETTAGLIO: IMPIANTI TECNOLOGICI	-	A4	7	14/03/2012	
341	P	V	D	P	S	G	E	G	E	3	F	0	0	0	-	0	0	9	0	0	1	R	A	0	LG9: parte b - FASI LAVORATIVE - ELABORATO DI DETTAGLIO: DEMOLIZIONI	-	A4	7	14/03/2012	
342	P	V	D	P	S	G	E	G	E	3	F	0	0	0	-	0	1	0	0	0	1	R	A	0	LG10: parte c - FASCICOLO INFORMAZIONI	-	A4	7	14/03/2012	
3 - DOCUMENTAZIONE TECNICO - ECONOMICA																														
343	P	V	D	T	E	G	E	G	E	3	F	0	0	0	-	0	0	1	0	0	1	R	A	0	CAPITOLATO SPECIALE - NORME TECNICHE		A4	7	14/03/2012	
344	P	V	D	T	E	G	E	G	E	3	F	0	0	0	-	0	0	2	0	0	1	R	A	0	COMPUTO METRICO ESTIMATIVO		A4	7	14/03/2012	
345	P	V	D	T	E	G	E	G	E	3	F	0	0	0	-	0	0	3	0	0	1	R	A	0	TABULATI MOVIMENTI DI MATERIE - ASSE PRINCIPALE		A4	7	14/03/2012	
346	P	V	D	T	E	G	E	G	E	3	F	0	0	0	-	0	0	4	0	0	1	R	A	0	TABULATI MOVIMENTI DI MATERIE - SVINCOLO RIESE - SAN ZENONE DEGLI EZZELINI		A4	7	14/03/2012	
347	P	V	D	T	E	G	E	G	E	3	F	0	0	0	-	0	0	5	0	0	1	R	A	0	TABULATI MOVIMENTI DI MATERIE - VIABILITA' COMPLANARI E DI COLLEGAMENTO		A4	7	14/03/2012	
348	P	V	D	T	E	G	E	G	E	3	F	0	0	0	-	0	0	6	0	0	1	R	A	0	STIMA DEI LAVORI		A4	8	14/03/2012	
349	P	V	D	T	E	G	E	G	E	3	F	0	0	0	-	0	0	7	0	0	1	R	A	0	ELENCO DEI PREZZI UNITARI		A4	8	14/03/2012	
350	P	V	D	T	E	G	E	G	E	3	F	0	0	0	-	0	0	8	0	0	1	R	A	0	QUADRO RIEPILOGATIVO DEI LAVORI E DI RAFFRONTI		A4	8	14/03/2012	
351	P	V	D	T	E	G	E	G	E	3	F	0	0	0	-	0	0	9	0	0	1	R	A	0	COMPUTO METRICO ESTIMATIVO - CANTIERIZZAZIONE		A4	8	14/03/2012	
352	P	V	D	T	E	G	E	G	E	3	F	0	0	0	-	0	1	0	0	0	1	R	A	0	COMPUTO DEGLI ONERI DELLA SICUREZZA		A4	8	14/03/2012	