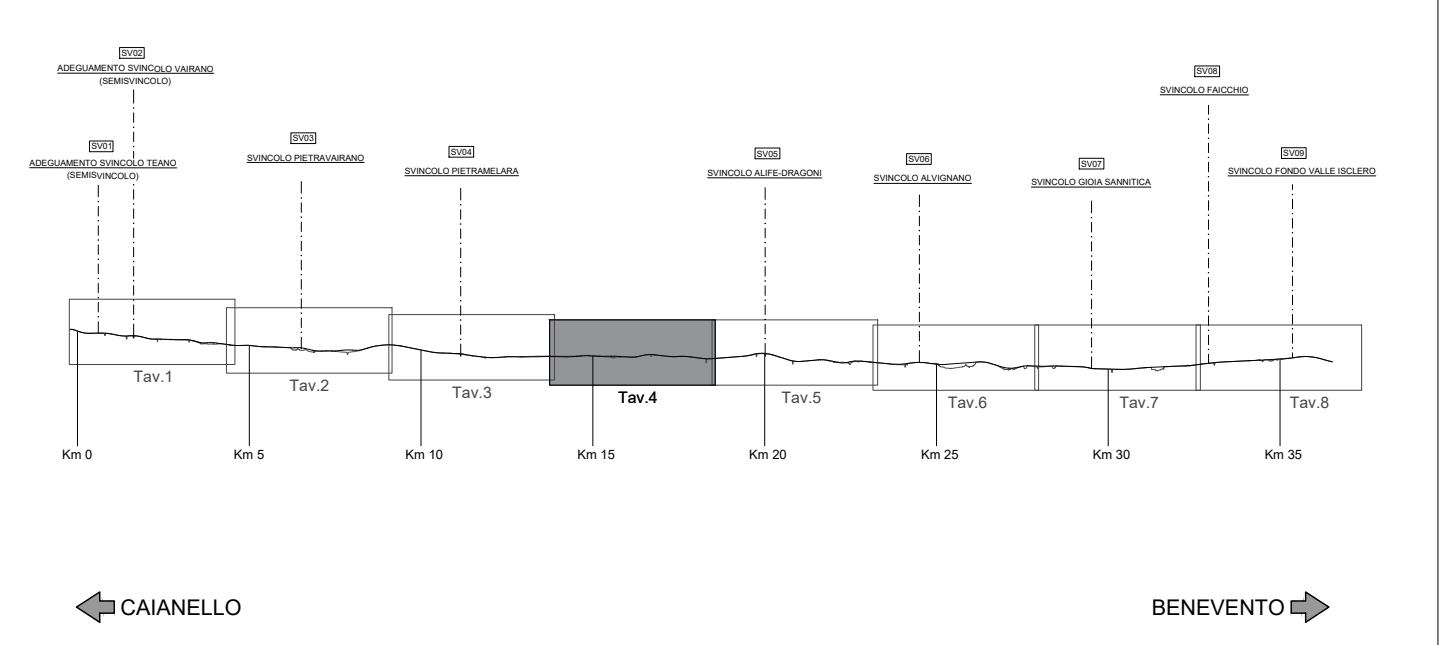
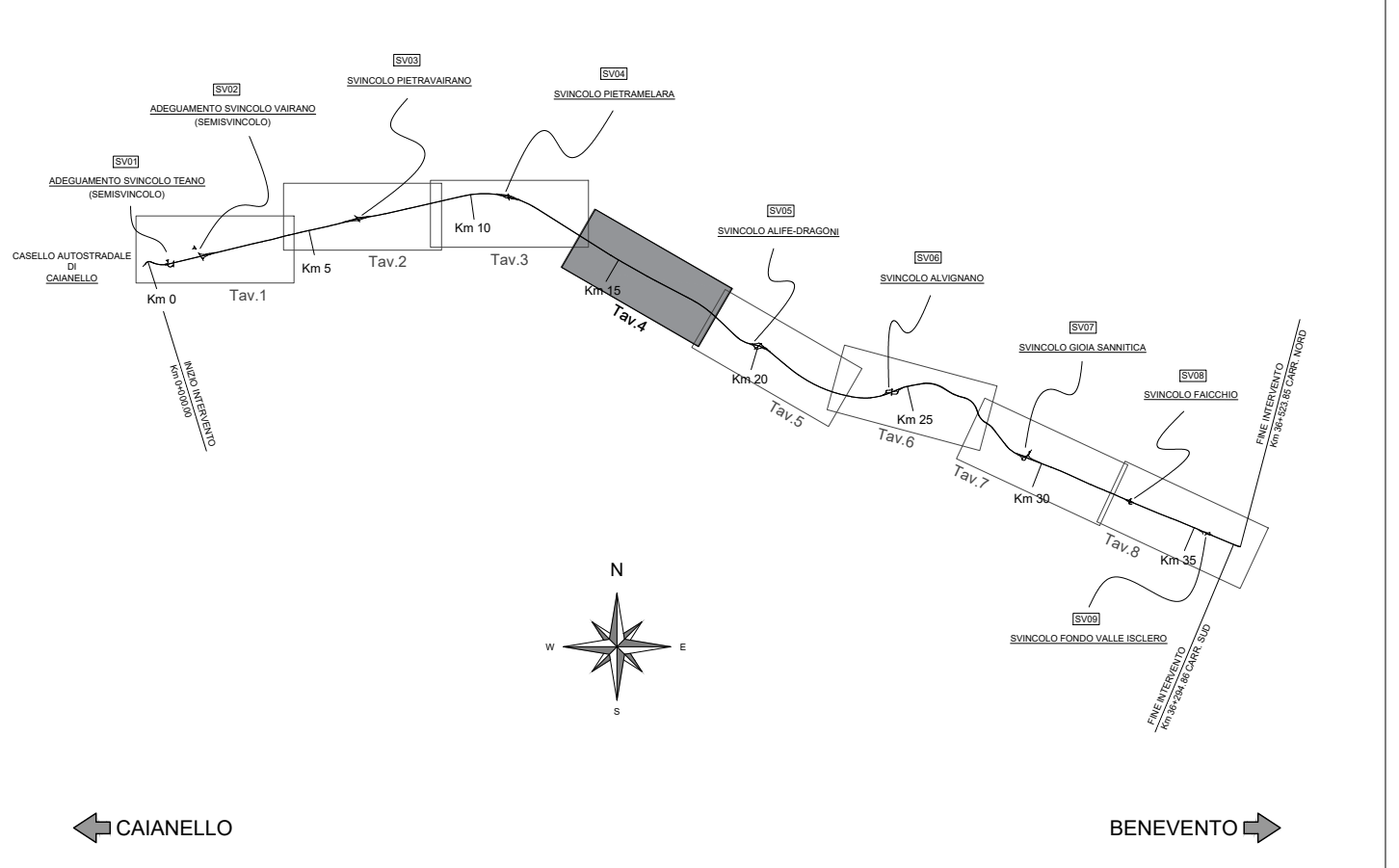


PROFILO CHIAVE



PIANTA CHIAVE

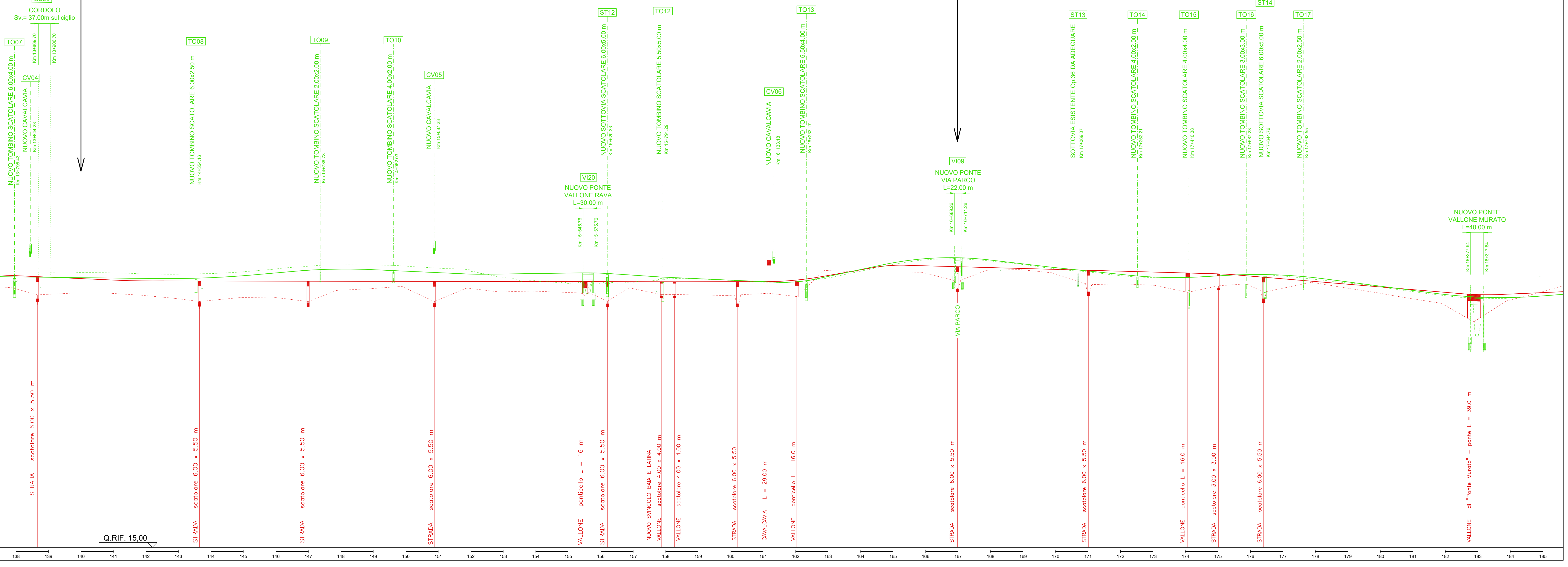


LEGENDA

- PROGETTO PRELIMINARE
- PROGETTO DEFINITIVO
- FASCIA DI RISPETTO PROGETTO PRELIMINARE

Abbassamento della livelletta (da km 11+500 a km 14+000 circa) con lo scopo di riutilizzare i rilevati esistenti, migliorare il bilancio terre, sostituire i sottovia esistenti (che presentavano un franco stradale inferiore a 4 m) con nuovi cavalcavia.

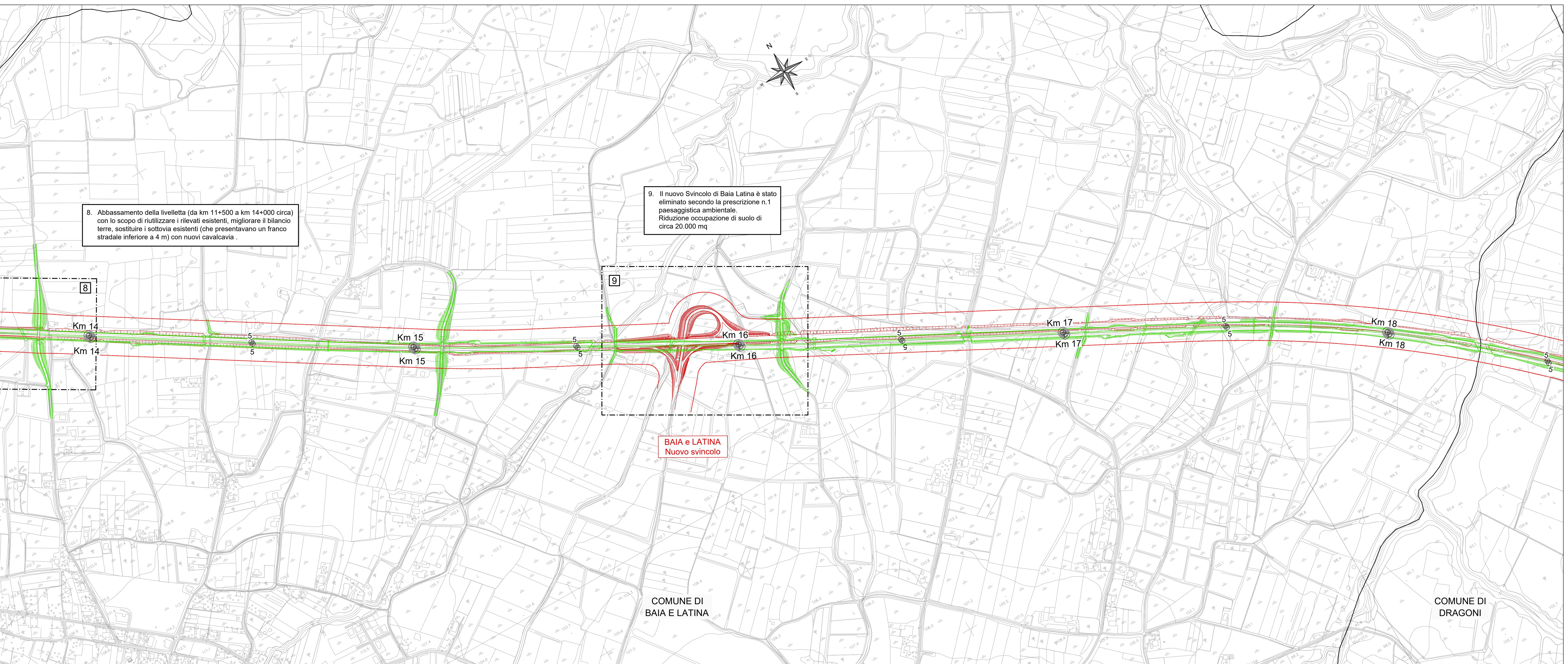
Livelletta alzata per ripristinare il franco stradale da normativa



CAIANELLO BENEVENTO

8. Abbassamento della livelletta (da km 11+500 a km 14+000 circa) con lo scopo di riutilizzare i rilevati esistenti, migliorare il bilancio terre, sostituire i sottovia esistenti (che presentavano un franco stradale inferiore a 4 m) con nuovi cavalcavia.

9. Il nuovo Svincolo di Baia Latina è stato eliminato secondo la prescrizione n.1 paesaggistica ambientale. Riduzione occupazione di suolo di circa 20.000 mq



BAIA e LATINA Nuovo svincolo

COMUNE DI BAIA E LATINA

COMUNE DI DRAGONI

anas Direzione Progettazione e Realizzazione Lavori

ITINERARIO CAIANELLO (A1) - BENEVENTO
ADEGUAMENTO A 4 CORSIE DELLA S.S. 372 "TELESINA"
DAL KM 0+000 AL KM 60+900
LOTTO 2: DAL KM 0+000 (SVINCOLO CAIANELLO (A1))
AL KM 37+000 (SVINCOLO DI S. SALVATORE TELESINO)

PROGETTO DEFINITIVO COD. NA280

PROGETTAZIONE: ATIL S.T.E. - ROCKSOIL - EDI - KARRER

RESPONSABILE INTEGRAZIONE PRESTAZIONI SPECIALISTICHE
Ing. Francesco M. La Camera

COORDINATORE PER LA SICUREZZA IN FASE DI PROGETTAZIONE
Ing. Francesco M. La Camera

IL GEOLOGO
Dott. Gian. Firenze Pannico

L'ARCHITETTO
Dott. Gian. Savino
Estratto MBCT n.3056 - archivio di Piacca al sensi del DM 244/2019

IL RESPONSABILE DEL PROCEDIMENTO
Ing. Pompeo Vitarbo

GRUPPO DI PROGETTAZIONE

S.T.E. S.r.l.
Strutture and Transport Engineering
Direttore Tecnico
Ing. E. Marini

ROCKSOIL S.p.A.
Direttore Tecnico
Ing. G. Cassano

E.D.I.N. S.r.l.
Strutture di ingegneria
Direttore Tecnico
Ing. G. Cassano

Prof. Arch. F. KARRER
Onore Arch. Roma
N. 12007

PARTE GENERALE
Plano-profili confronto PP-PD - Tav. 4 di 8

CODICE PROGETTO	NOME FILE	REVISIONE	SCALA
progetto L0710F D 2101	TOO_EG00_GEN_PP04_B	5	1:5000/1:500
ELAB.	TOOEG00GENPP04		
D			
B	EMISSIONE A SEGUITO ISTRUTTORIA	04/2022	Patrizia Di Renzo La Camera
A	EMISSIONE A SEGUITO ISTRUTTORIA	04/2022	Patrizia Di Renzo La Camera
REV.	DESCRIZIONE	DATA	REDATTO VERIFICATO APPROVATO