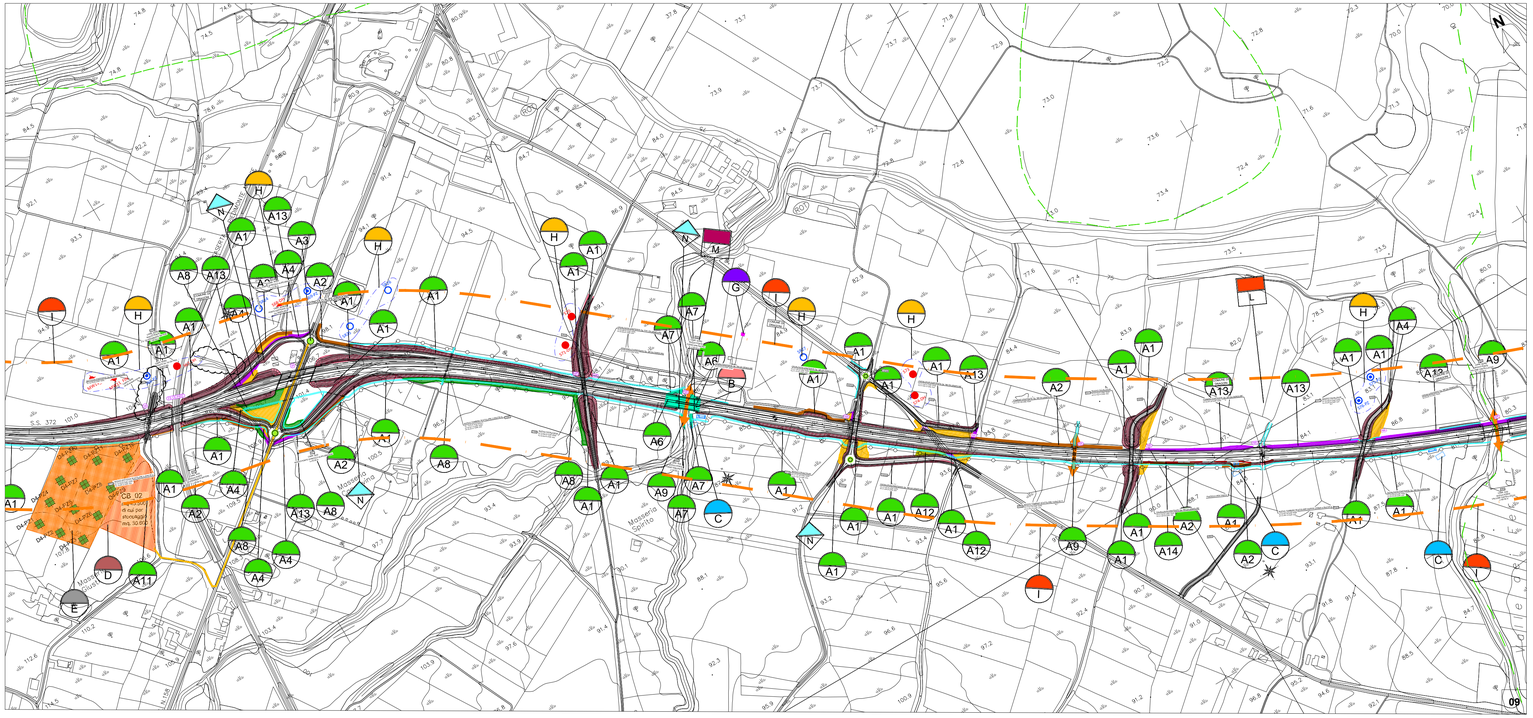

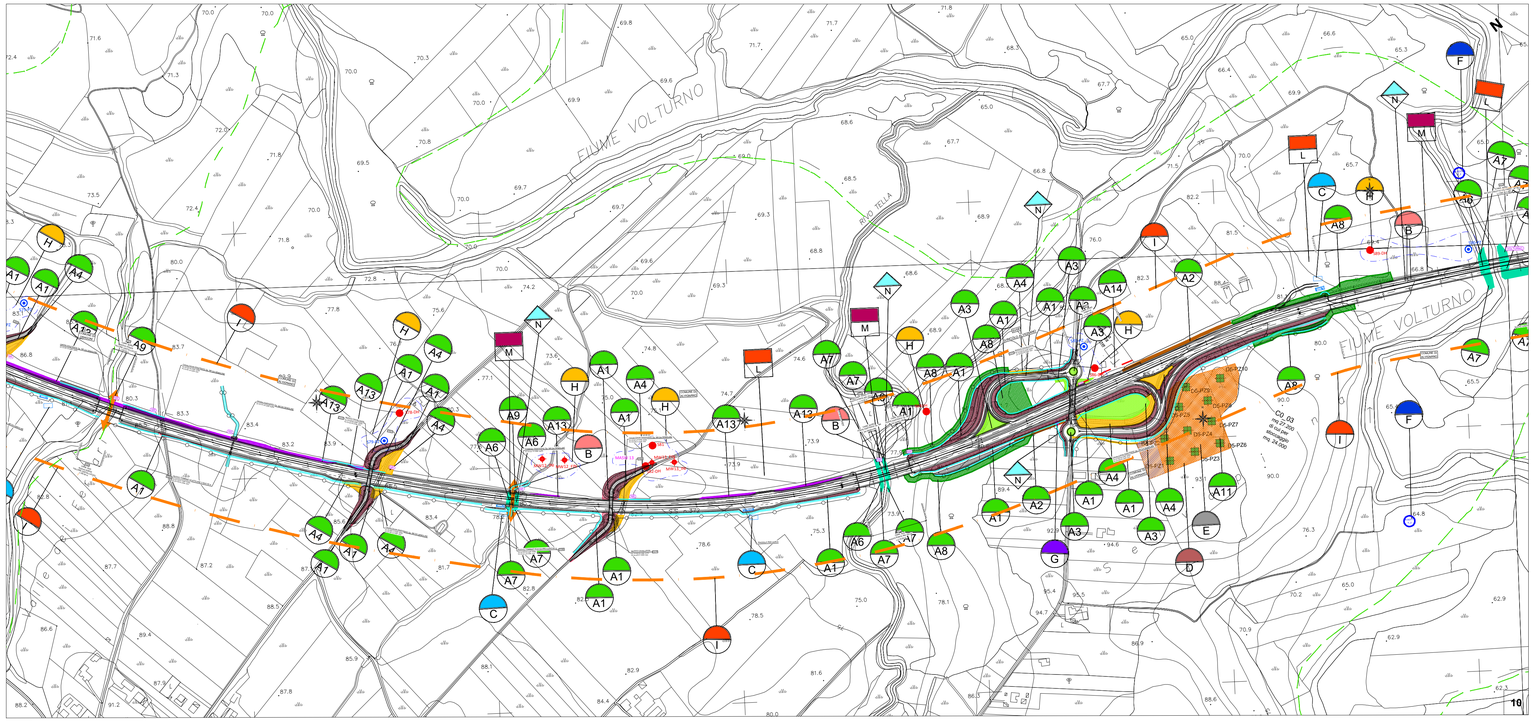

PRESCRIZIONI AGGREGATE PER CATEGORIA	PRESCRIZIONI PER CATEGORIA	COD	AMBITI DI INTERVENTO	RIFERIMENTI PROGETTUALI
1, 8, 12, 13, 19, 28	Mitigazioni e Compensazioni	A1	Arbusteti in corrispondenza di rilevati e trincee	Vedi: 000_T00_IA02_AMB_RE01_A e successivi 000_T00_IA01_AMB_PL01_A e successivi
		A2	Filare arboreo-arbustivo	
		A3	Prato cespugliato	
		A4	Cespugleto arborato	
		A5	Inerbimento dei rilevati	
		A6	Formazione arbustiva a carattere igrofilo	
		A7	Formazione arboreo - arbustiva a carattere igrofilo	
		A8	Mantello arbustivo di riuscitura con i consorzi caducifoglie	
		A9	Siepe arbustiva di invito a carattere igrofilo	
		A10	Sottopasso faunistico	
		A11	Ripristino dei suoli in corrispondenza delle aree di cantiere	
		A12	Inerbimento delle aree intercluse	
		A13	Recupero dei suoli e inerbimento dei tratti in dismissione	
		A14	Barriere antirumore	
2, 3, 18, 27	Opere d'arte - Viadotti	B	- Viadotti/fondazioni - Distanziamento pile - Viadotti in affiancamento chiusura luce - Aspetti architettonici - Perforazione x viadotti limitare rischi diffusione sostanze inquinanti	T00_VI13_STR_PL01_A T00_VI14_STR_PL01_A T00_VI15_STR_PL01_A T00_VI16_STR_PL01_A T00_VI17_STR_PL01_A T00_VI18_STR_PL01_A T00_VI19_STR_PL01_A T00_VI20_STR_PL01_A T00_VI21_STR_PL01_A T00_VI22_STR_PL01_A T00_VI23_STR_PL01_A T00_VI24_STR_PL01_A T00_VI25_STR_PL01_A T00_VI26_STR_PL01_A T00_VI27_STR_PL01_A T00_IA02_AMB_RE01_A T00_IA01_AMB_PL01_A T00_IG00_GIR_RE03_A T00_IG00_IDR_PR03_B e successive T00_IA02_AMB_RE01_A
4	Acque di piattaforma	C	- Posizione vasche di raccolta	000_T00_ID00_IDR_RE03_A 000_T00_ID00_IDR_PR03_B e successive
5, 6, 9, 10, 14, 16	Cantieri mobili e fissi	D	- Emissioni inquinanti aria - Emissioni inquinanti acqua - Emissioni inquinanti rumori e vibrazioni	
7	Materiali di scavo e/o demolizione	E	- Aree interessate da deposito temporaneo	
11	Acque sotterranee	F	- Localizzazione dei prelievi per stabilire caratteristiche	000_T00_GE03_GEO_CI01_A 000_T00_GE03_GEO_CI02_A 000_T00_GE03_GEO_CI03_A 000_T00_GE03_GEO_CI04_A 000_T00_GE03_GEO_CI05_A 000_T00_GE03_GEO_CI06_A 000_T00_GE03_GEO_CI07_A 000_T00_GE03_GEO_CI08_A 000_T00_GE03_GEO_CI09_A 000_T00_GE03_GEO_CI10_A 000_T00_GE03_GEO_CI11_A 000_T00_GE03_GEO_CI12_A 000_T00_GE03_GEO_CI13_A 000_T00_GE03_GEO_CI14_A 000_T00_GE03_GEO_CI15_A 000_T00_GE03_GEO_CI16_A 000_T00_GE04_GEO_FI02_A 000_T00_GE04_GEO_FI03_A 000_T00_GE04_GEO_FI04_A 000_T00_GE04_GEO_FI05_A 000_T00_GE04_GEO_FI06_A 000_T00_GE04_GEO_FI07_A 000_T00_GE04_GEO_FI08_A 000_T00_GE04_GEO_FG01_A 000_T00_GE04_GEO_FG02_A 000_T00_GE04_GEO_FG03_A 000_T00_GE04_GEO_FG04_A 000_T00_GE04_GEO_FG05_A 000_T00_GE04_GEO_FG06_A 000_T00_GE04_GEO_FG07_A 000_T00_GE04_GEO_FG08_A 000_T00_GE04_GEO_FG09_A 000_T00_GE04_GEO_FG10_A 000_T00_GE04_GEO_FG11_A 000_T00_GE04_GEO_FG12_A 000_T00_GE04_GEO_FG13_A 000_T00_GE04_GEO_FG14_A 000_T00_GE04_GEO_FG15_A 000_T00_GE04_GEO_FG16_A 000_T00_GE04_GEO_FG17_A 000_T00_GE04_GEO_FG18_A 000_T00_GE04_GEO_FG19_A 000_T00_GE04_GEO_FG20_A 000_T00_GE04_GEO_FG21_A 000_T00_GE04_GEO_FG22_A 000_T00_GE04_GEO_FG23_A 000_T00_GE04_GEO_FG24_A 000_T00_GE04_GEO_FG25_A 000_T00_GE04_GEO_FG26_A 000_T00_GE04_GEO_FG27_A 000_T00_GE04_GEO_FG28_A 000_T00_GE04_GEO_FG29_A 000_T00_GE04_GEO_FG30_A 000_T00_GE04_GEO_FG31_A 000_T00_GE04_GEO_FG32_A 000_T00_GE04_GEO_FG33_A 000_T00_GE04_GEO_FG34_A 000_T00_GE04_GEO_FG35_A 000_T00_GE04_GEO_FG36_A 000_T00_GE04_GEO_FG37_A 000_T00_GE04_GEO_FG38_A 000_T00_GE04_GEO_FG39_A 000_T00_GE04_GEO_FG40_A 000_T00_GE04_GEO_FG41_A 000_T00_GE04_GEO_FG42_A 000_T00_GE04_GEO_FG43_A 000_T00_GE04_GEO_FG44_A 000_T00_GE04_GEO_FG45_A 000_T00_GE04_GEO_FG46_A 000_T00_GE04_GEO_FG47_A 000_T00_GE04_GEO_FG48_A 000_T00_GE04_GEO_FG49_A 000_T00_GE04_GEO_FG50_A 000_T00_GE04_GEO_FG51_A 000_T00_GE04_GEO_FG52_A 000_T00_GE04_GEO_FG53_A 000_T00_GE04_GEO_FG54_A 000_T00_GE04_GEO_FG55_A 000_T00_GE04_GEO_FG56_A 000_T00_GE04_GEO_FG57_A 000_T00_GE04_GEO_FG58_A 000_T00_GE04_GEO_FG59_A 000_T00_GE04_GEO_FG60_A 000_T00_GE04_GEO_FG61_A 000_T00_GE04_GEO_FG62_A 000_T00_GE04_GEO_FG63_A 000_T00_GE04_GEO_FG64_A 000_T00_GE04_GEO_FG65_A 000_T00_GE04_GEO_FG66_A 000_T00_GE04_GEO_FG67_A 000_T00_GE04_GEO_FG68_A 000_T00_GE04_GEO_FG69_A 000_T00_GE04_GEO_FG70_A 000_T00_GE04_GEO_FG71_A 000_T00_GE04_GEO_FG72_A 000_T00_GE04_GEO_FG73_A 000_T00_GE04_GEO_FG74_A 000_T00_GE04_GEO_FG75_A 000_T00_GE04_GEO_FG76_A 000_T00_GE04_GEO_FG77_A 000_T00_GE04_GEO_FG78_A 000_T00_GE04_GEO_FG79_A 000_T00_GE04_GEO_FG80_A 000_T00_GE04_GEO_FG81_A 000_T00_GE04_GEO_FG82_A 000_T00_GE04_GEO_FG83_A 000_T00_GE04_GEO_FG84_A 000_T00_GE04_GEO_FG85_A 000_T00_GE04_GEO_FG86_A 000_T00_GE04_GEO_FG87_A 000_T00_GE04_GEO_FG88_A 000_T00_GE04_GEO_FG89_A 000_T00_GE04_GEO_FG90_A 000_T00_GE04_GEO_FG91_A 000_T00_GE04_GEO_FG92_A 000_T00_GE04_GEO_FG93_A 000_T00_GE04_GEO_FG94_A 000_T00_GE04_GEO_FG95_A 000_T00_GE04_GEO_FG96_A 000_T00_GE04_GEO_FG97_A 000_T00_GE04_GEO_FG98_A 000_T00_GE04_GEO_FG99_A 000_T00_GE04_GEO_FG100_A 000_T00_GE04_GEO_FG101_A 000_T00_GE04_GEO_FG102_A 000_T00_GE04_GEO_FG103_A 000_T00_GE04_GEO_FG104_A 000_T00_GE04_GEO_FG105_A 000_T00_GE04_GEO_FG106_A 000_T00_GE04_GEO_FG107_A 000_T00_GE04_GEO_FG108_A 000_T00_GE04_GEO_FG109_A 000_T00_GE04_GEO_FG110_A 000_T00_GE04_GEO_FG111_A 000_T00_GE04_GEO_FG112_A 000_T00_GE04_GEO_FG113_A 000_T00_GE04_GEO_FG114_A 000_T00_GE04_GEO_FG115_A 000_T00_GE04_GEO_FG116_A
24, 25	Rischio idraulico	G	- Localizzazione pozzi - Localizzazione acquiferi	000_T00_ID00_IDR_RE01_A 000_T00_ID00_IDR_RE02_A 000_T00_ID00_IDR_PP01_A 000_T00_ID00_IDR_PR02_A
26	Indagini geo e idro	H	- Campagna di indagine effettuata	000_T00_GE03_GEO_CI01_A 000_T00_GE03_GEO_CI02_A 000_T00_GE03_GEO_CI03_A 000_T00_GE03_GEO_CI04_A 000_T00_GE03_GEO_CI05_A 000_T00_GE03_GEO_CI06_A 000_T00_GE03_GEO_CI07_A 000_T00_GE03_GEO_CI08_A 000_T00_GE03_GEO_CI09_A 000_T00_GE03_GEO_CI10_A 000_T00_GE03_GEO_CI11_A 000_T00_GE03_GEO_CI12_A 000_T00_GE03_GEO_CI13_A 000_T00_GE03_GEO_CI14_A 000_T00_GE03_GEO_CI15_A 000_T00_GE03_GEO_CI16_A 000_T00_GE04_GEO_FI02_A 000_T00_GE04_GEO_FI03_A 000_T00_GE04_GEO_FI04_A 000_T00_GE04_GEO_FI05_A 000_T00_GE04_GEO_FI06_A 000_T00_GE04_GEO_FI07_A 000_T00_GE04_GEO_FI08_A 000_T00_GE04_GEO_FG01_A 000_T00_GE04_GEO_FG02_A 000_T00_GE04_GEO_FG03_A 000_T00_GE04_GEO_FG04_A 000_T00_GE04_GEO_FG05_A 000_T00_GE04_GEO_FG06_A 000_T00_GE04_GEO_FG07_A 000_T00_GE04_GEO_FG08_A 000_T00_GE04_GEO_FG09_A 000_T00_GE04_GEO_FG10_A 000_T00_GE04_GEO_FG11_A 000_T00_GE04_GEO_FG12_A 000_T00_GE04_GEO_FG13_A 000_T00_GE04_GEO_FG14_A 000_T00_GE04_GEO_FG15_A 000_T00_GE04_GEO_FG16_A 000_T00_GE04_GEO_FG17_A 000_T00_GE04_GEO_FG18_A 000_T00_GE04_GEO_FG19_A 000_T00_GE04_GEO_FG20_A 000_T00_GE04_GEO_FG21_A 000_T00_GE04_GEO_FG22_A 000_T00_GE04_GEO_FG23_A 000_T00_GE04_GEO_FG24_A 000_T00_GE04_GEO_FG25_A 000_T00_GE04_GEO_FG26_A 000_T00_GE04_GEO_FG27_A 000_T00_GE04_GEO_FG28_A 000_T00_GE04_GEO_FG29_A 000_T00_GE04_GEO_FG30_A 000_T00_GE04_GEO_FG31_A 000_T00_GE04_GEO_FG32_A 000_T00_GE04_GEO_FG33_A 000_T00_GE04_GEO_FG34_A 000_T00_GE04_GEO_FG35_A 000_T00_GE04_GEO_FG36_A 000_T00_GE04_GEO_FG37_A 000_T00_GE04_GEO_FG38_A 000_T00_GE04_GEO_FG39_A 000_T00_GE04_GEO_FG40_A 000_T00_GE04_GEO_FG41_A 000_T00_GE04_GEO_FG42_A 000_T00_GE04_GEO_FG43_A 000_T00_GE04_GEO_FG44_A 000_T00_GE04_GEO_FG45_A 000_T00_GE04_GEO_FG46_A 000_T00_GE04_GEO_FG47_A 000_T00_GE04_GEO_FG48_A 000_T00_GE04_GEO_FG49_A 000_T00_GE04_GEO_FG50_A 000_T00_GE04_GEO_FG51_A 000_T00_GE04_GEO_FG52_A 000_T00_GE04_GEO_FG53_A 000_T00_GE04_GEO_FG54_A 000_T00_GE04_GEO_FG55_A 000_T00_GE04_GEO_FG56_A 000_T00_GE04_GEO_FG57_A 000_T00_GE04_GEO_FG58_A 000_T00_GE04_GEO_FG59_A 000_T00_GE04_GEO_FG60_A 000_T00_GE04_GEO_FG61_A 000_T00_GE04_GEO_FG62_A 000_T00_GE04_GEO_FG63_A 000_T00_GE04_GEO_FG64_A 000_T00_GE04_GEO_FG65_A 000_T00_GE04_GEO_FG66_A 000_T00_GE04_GEO_FG67_A 000_T00_GE04_GEO_FG68_A 000_T00_GE04_GEO_FG69_A 000_T00_GE04_GEO_FG70_A 000_T00_GE04_GEO_FG71_A 000_T00_GE04_GEO_FG72_A 000_T00_GE04_GEO_FG73_A 000_T00_GE04_GEO_FG74_A 000_T00_GE04_GEO_FG75_A 000_T00_GE04_GEO_FG76_A 000_T00_GE04_GEO_FG77_A 000_T00_GE04_GEO_FG78_A 000_T00_GE04_GEO_FG79_A 000_T00_GE04_GEO_FG80_A 000_T00_GE04_GEO_FG81_A 000_T00_GE04_GEO_FG82_A 000_T00_GE04_GEO_FG83_A 000_T00_GE04_GEO_FG84_A 000_T00_GE04_GEO_FG85_A 000_T00_GE04_GEO_FG86_A 000_T00_GE04_GEO_FG87_A 000_T00_GE04_GEO_FG88_A 000_T00_GE04_GEO_FG89_A 000_T00_GE04_GEO_FG90_A 000_T00_GE04_GEO_FG91_A 000_T00_GE04_GEO_FG92_A 000_T00_GE04_GEO_FG93_A 000_T00_GE04_GEO_FG94_A 000_T00_GE04_GEO_FG95_A 000_T00_GE04_GEO_FG96_A 000_T00_GE04_GEO_FG97_A 000_T00_GE04_GEO_FG98_A 000_T00_GE04_GEO_FG99_A 000_T00_GE04_GEO_FG100_A 000_T00_GE04_GEO_FG101_A 000_T00_GE04_GEO_FG102_A 000_T00_GE04_GEO_FG103_A 000_T00_GE04_GEO_FG104_A 000_T00_GE04_GEO_FG105_A 000_T00_GE04_GEO_FG106_A 000_T00_GE04_GEO_FG107_A 000_T00_GE04_GEO_FG108_A 000_T00_GE04_GEO_FG109_A 000_T00_GE04_GEO_FG110_A 000_T00_GE04_GEO_FG111_A 000_T00_GE04_GEO_FG112_A 000_T00_GE04_GEO_FG113_A 000_T00_GE04_GEO_FG114_A 000_T00_GE04_GEO_FG115_A 000_T00_GE04_GEO_FG116_A
29	Archeologia	I	- Campagna di indagine lungo tutto il tracciato 150 mt per ogni lato	000_T00_IG00_AMB_RE01_A 000_T00_IG00_AMB_CT01_A 000_T00_IG00_AMB_CT05_A

RACCOMANDAZIONI AGGREGATE PER CATEGORIA	RACCOMANDAZIONI PER CATEGORIA	COD	AMBITI DI INTERVENTO	RIFERIMENTI PROGETTUALI
1, 2	Vincoli	L	- PTCP Massiccio del Matese (conservazione integrale) - Fascia di tutela del fiume - Tutela dei boschi	
3	Viadotti	M	- Si rimanda alle prescrizioni	T00_VI01_STR_PL01_A T00_VI02_STR_PL01_A T00_VI03_STR_PL01_A T00_VI04_STR_PL01_A T00_VI05_STR_PL01_A T00_VI06_STR_PL01_A T00_VI07_STR_PL01_A T00_VI08_STR_PL01_A T00_VI09_STR_PL01_A T00_VI10_STR_PL01_A T00_VI11_STR_PL01_A T00_VI12_STR_PL01_A T00_VI13_STR_PL01_A T00_VI14_STR_PL01_A T00_VI15_STR_PL01_A T00_VI16_STR_PL01_A T00_VI17_STR_PL01_A T00_VI18_STR_PL01_A T00_VI19_STR_PL01_A T00_VI20_STR_PL01_A T00_VI21_STR_PL01_A T00_VI22_STR_PL01_A T00_VI23_STR_PL01_A T00_VI24_STR_PL01_A T00_VI25_STR_PL01_A T00_VI26_STR_PL01_A T00_VI27_STR_PL01_A T00_CV01_STR_DI01_A T00_CV02_STR_DI01_A T00_CV03_STR_DI01_A T00_CV04_STR_PL01_A T00_CV05_STR_DI01_A T00_CV06_STR_DI01_A T00_CV07_STR_DI01_A T00_CV08_STR_DI01_A T00_CV09_STR_DI01_A T00_CV10_STR_PL01_A T00_CV11_STR_PL01_A T00_CV12_STR_PL01_A T00_CV13_STR_DI01_A T00_CV14_STR_DI01_A T00_CV15_STR_PL01_A T00_CV16_STR_DI01_A T00_CV17_STR_PL01_A T00_CV18_STR_DI01_A T00_CV19_STR_DI01_A T00_CV20_STR_DI01_A T00_CV21_STR_DI01_A T00_CV22_STR_DI01_A T00_CV23_STR_DI01_A T00_CV24_STR_DI01_A T00_CV25_STR_PL01_A T00_CV26_STR_DI01_A T00_CV27_STR_DI01_A T00_CV28_STR_DI01_A T00_CV29_STR_PL01_A T00_CV30_STR_DI01_A

PRESCRIZIONI AGGREGATE PER CATEGORIA	PRESCRIZIONI DI CARATTERE PAESAGGISTICO PER CATEGORIA	COD	AMBITI DI INTERVENTO	RIFERIMENTI PROGETTUALI
1, 2	Viadotti e svincoli	N	-Localizzazione - Elementi di inserimento paesaggistico	
3, 4	Archeologia	O	- Si rimanda alle prescrizioni	000_T00_IG00_AMB_RE01_A 000_T00_IG00_AMB_SC02_A 000_T00_IG00_AMB_CT08_A 000_T00_IG00_AMB_CT09_A 000_T00_IG00_AMB_CT08_B 000_T00_IG00_AMB_CT09_B 000_T00_IG00_AMB_CT10_A
5, 6 , 7 , 8	Geognostica	P	- Si rimanda alle prescrizioni	
9	Vincoli	Q	- Si rimanda alle prescrizioni	
10	Opere di mitigazione	R	- Si rimanda alle prescrizioni	000_T00_IA02_AMB_RE01_A 000_T00_IA02_AMB_CT01_A

KEY MAP

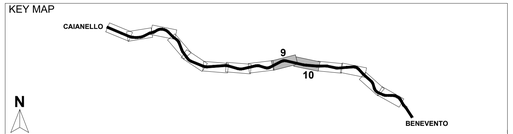

LEGENDA

Prescrizioni per categoria

- A – Mitigazioni e compensazioni
- B – Opere d'arte - Viadotti
- C – Acque di piattaforma
- D – Cantieri mobili e fissi
- E – Materiali di scavo e/o demolizione
- F – Acque sotterranee
- G – Rischio idraulico
- H – Indagini geo e idro
- I – Archeologia

Raccomandazioni per categoria

- L – Vincoli
- M – Viadotti

Prescrizioni di carattere paesaggistico per categoria

- N – Viadotti e svincoli
- O – Archeologia
- P – Geognostica
- Q – Vincoli
- R – Opere di mitigazione

Legenda di base

- Indagini archeologiche 150 m per lato
- Localizzazione pozzi irrigui
- Acque sotterranee
- Indagini geo e idro

anas — *Direzione Progettazione e Realizzazione Lavori*

ITINERARIO CAIANELLO (A1) - BENEVENTO
ADEGUAMENTO A 4 CORSIE DELLA S.S. 372 "TELESINA"
DAL KM 0+000 AL KM 60+900
LOTTO 2: DAL KM 0+000 (SVINCOLO CAIANELLO (A1))
AL KM 37+000 (SVINCOLO DI S.SALVATORE TELESINO)

PROGETTO DEFINITIVO

COD. NA280

PROGETTAZIONE: A.T.I.: S.T.E. - ROCKSOIL - EDIN - KARRER

RESPONSABILE INTEGRAZIONE PRESTAZIONI SPECIALISTICHE
Ing. Francesco M. Lo Camera

COORDINATORE PER LA SICUREZZA IN FASE DI PROGETTAZIONE
Ing. Francesco M. Lo Camera

IL GEOLOGO
Dott. Geol. Fiorenza Pennino

L'ARCHEOLOGA:
Dott.ssa Grazia Savino
Elenco MiBACT n.3856 – archeologa di 1ª fascia ai sensi del D.M. 244/2019

IL RESPONSABILE DEL PROCEDIMENTO
Ing. Pompeo Vallario

GRUPPO DI PROGETTAZIONE
S.T.E. S.r.l. – Structure and Transport Engineering — Direttore Tecnico Ing. E. Moroni
ROCKSOIL S.p.A — Direttore Tecnico Ing. G. Cassani
E.D.I.N. s.r.l. Società di Ingegneria — Direttore Tecnico Ing. G. Grimaldi
Prof. Arch. F. KARRER — Ordine Arch. Roma N. 12097

PARTE GENERALE

Tavola sinottica di ottemperanza - Tav. 5 di 7

CODICE PROGETTO	NOME FILE	REVISIONE	SCALA
PROGETTO L0710F D 2101	CODICE ELAB. T00EG00GENCT15	A	1:5.000

REV.	DESCRIZIONE	DATA	REDATTO	VERIFICATO	APPROVATO
D					
C					
B					
A	EMISSIONE A SEGUITO ISTRUTTORIA	Lugl.2022	Capulli	Guacquarini	Karrer