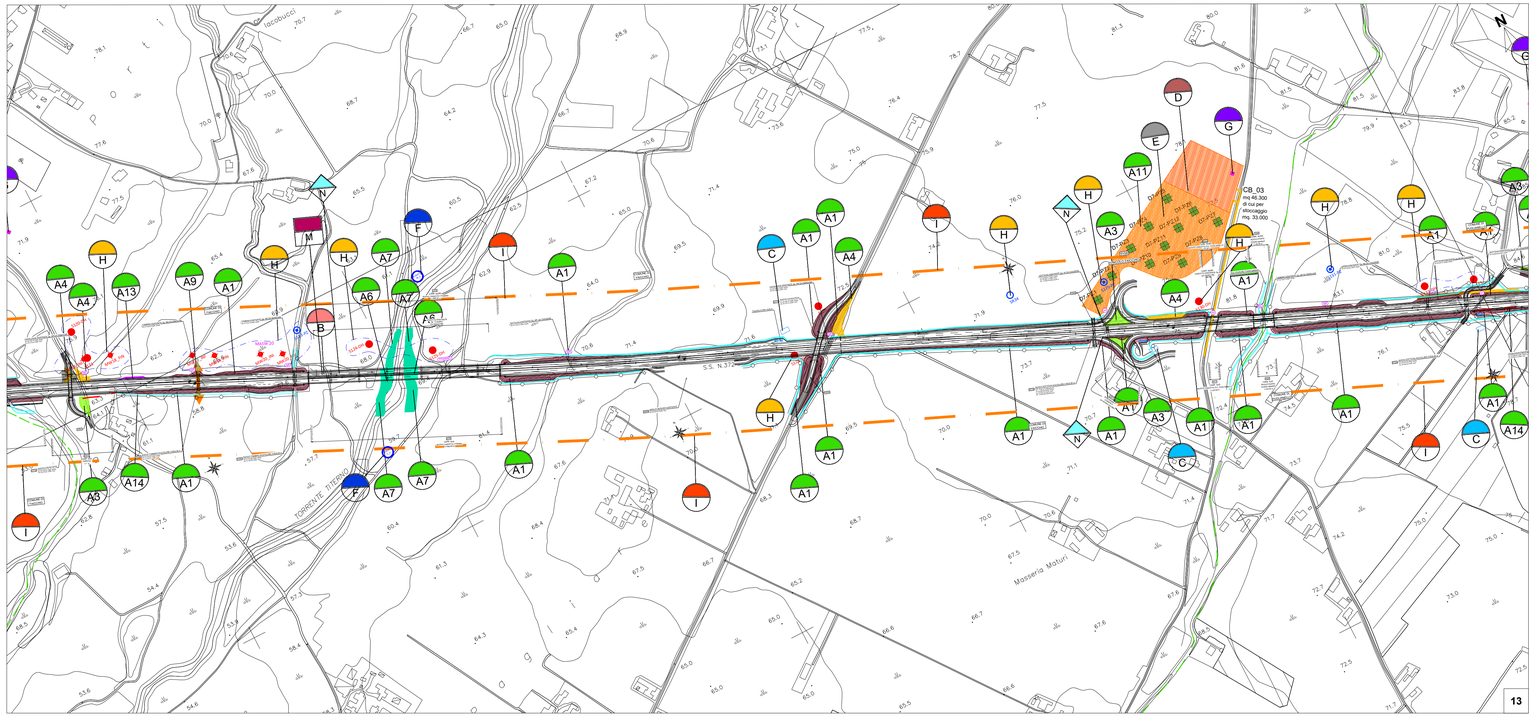

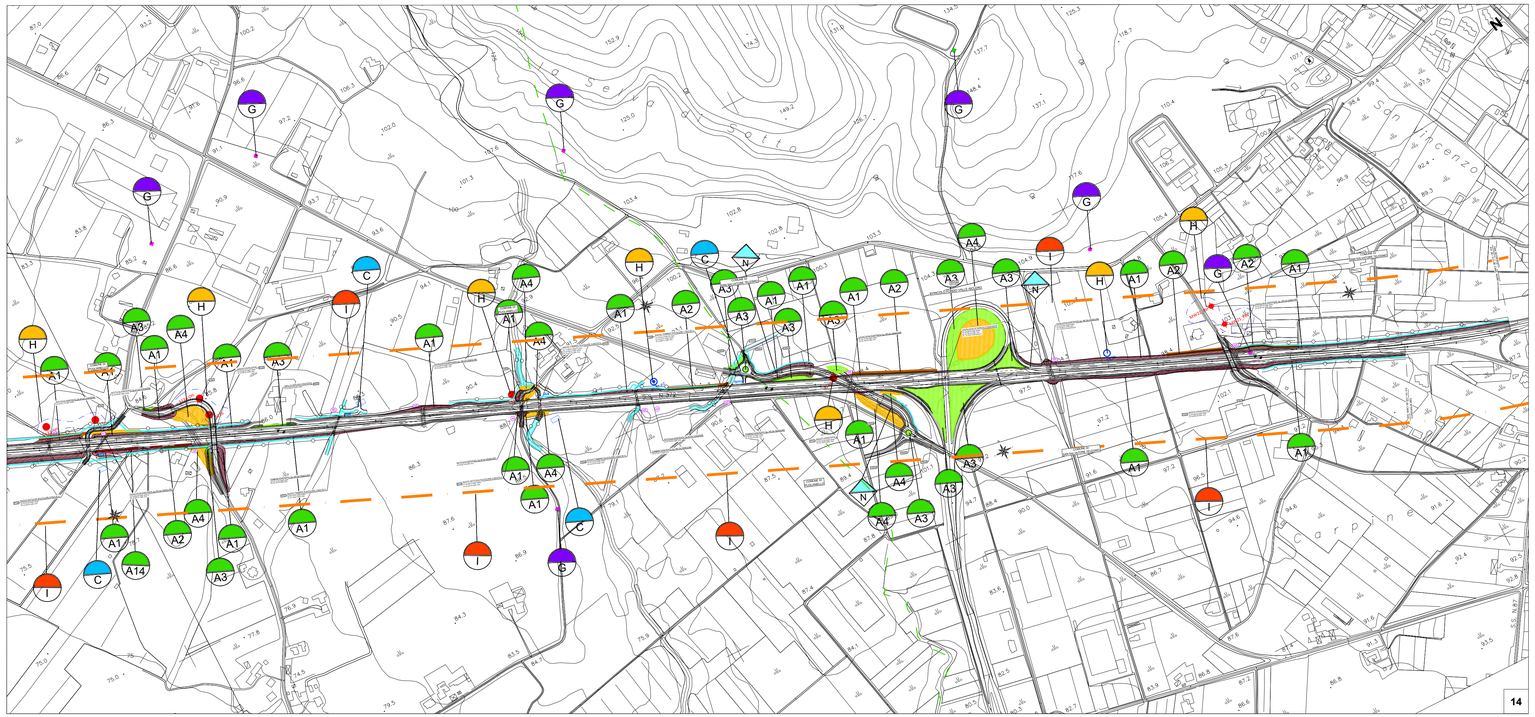

PRESCRIZIONI AGGREGATE PER CATEGORIA	PRESCRIZIONI PER CATEGORIA	COD	AMBITI DI INTERVENTO	RIFERIMENTI PROGETTUALI
1, 8, 12, 13, 19, 28	Mitigazioni e Compensazioni	A1	Arbusteti in corrispondenza di rilevati e trincee	Vedi: 000_T00_IA02_AMB_RE01_A e successivi 000_T00_IA01_AMB_PL01_A e successivi
		A2	Filare arboreo-arbustivo	
		A3	Prato cespugliato	
		A4	Cespugleto arborato	
		A5	Inerbimento dei rilevati	
		A6	Formazione arbustiva a carattere igrofilo	
		A7	Formazione arboreo - arbustiva a carattere igrofilo	
		A8	Mantello arbustivo di riqualifica con i consorzi caducifoglie	
		A9	Siepe arbustiva di invito a carattere igrofilo	
		A10	Sottopasso faunistico	
		A11	Ripristino dei suoli in corrispondenza delle aree di cantiere	
		A12	Inerbimento delle aree intercluse	
		A13	Recupero dei suoli e inerbimento dei tratti in dismissione	
		A14	Barriere antirumore	
2, 3, 18, 27	Opere d'arte - Viadotti	B	- Viadotti/fondazioni - Distanziamento pile - Viadotti in affiancamento chiusura luce - Aspetti architettonici - Perforazione x viadotti limitare rischi diffusione sostanze inquinanti	T00_VI13_STR_PL01_A T00_VI14_STR_PL01_A T00_VI15_STR_PL02_A T00_VI16_STR_PL01_A T00_VI17_STR_PL01_A T00_VI18_STR_PL01_A T00_VI19_STR_PL01_A T00_VI20_STR_PL01_A T00_VI21_STR_PL01_A T00_VI22_STR_PL01_A T00_VI23_STR_PL01_A T00_VI24_STR_PL01_A T00_VI25_STR_PL01_A T00_VI26_STR_PL01_A T00_VI27_STR_PL01_A T00_IA02_AMB_RE01_A T00_IA01_AMB_PL01_A T00_IG00_GIN_RE03_A T00_IG00_IDR_PR03_B e successive T00_IA02_AMB_RE01_A
4	Acque di piattaforma	C	- Posizione vasche di raccolta	000_T00_ID00_IDR_RE03_A 000_T00_ID00_IDR_PR03_B e successive
5, 6, 9, 10, 14, 16	Cantieri mobili e fissi	D	- Emissioni inquinanti aria - Emissioni inquinanti acqua - Emissioni inquinanti rumori e vibrazioni	
7	Materiali di scavo e/o demolizione	E	- Aree interessate da deposito temporaneo	
11	Acque sotterranee	F	- Localizzazione dei prelievi per stabilire caratteristiche	000_T00_GE03_GEO_CI01_A 000_T00_GE03_GEO_CI02_A 000_T00_GE03_GEO_CI03_A 000_T00_GE03_GEO_CI04_A 000_T00_GE03_GEO_CI05_A 000_T00_GE03_GEO_CI06_A 000_T00_GE03_GEO_CI07_A 000_T00_GE03_GEO_CI08_A 000_T00_GE03_GEO_CI09_A 000_T00_GE03_GEO_CI10_A 000_T00_GE03_GEO_CI11_A 000_T00_GE03_GEO_CI12_A 000_T00_GE03_GEO_CI13_A 000_T00_GE03_GEO_CI14_A 000_T00_GE03_GEO_CI15_A 000_T00_GE03_GEO_CI16_A 000_T00_GE03_GEO_CI17_A 000_T00_GE04_GEO_FI01_A 000_T00_GE04_GEO_FI02_A 000_T00_GE04_GEO_FI03_A 000_T00_GE04_GEO_FI04_A 000_T00_GE04_GEO_FI05_A 000_T00_GE04_GEO_FI06_A 000_T00_GE04_GEO_FI07_A 000_T00_GE04_GEO_FI08_A 000_T00_GE04_GEO_FI09_A 000_T00_GE04_GEO_FI10_A 000_T00_GE04_GEO_FI11_A 000_T00_GE04_GEO_FI12_A 000_T00_GE04_GEO_FI13_A 000_T00_GE04_GEO_FI14_A 000_T00_GE04_GEO_FI15_A 000_T00_GE04_GEO_FI16_A 000_T00_GE04_GEO_FI17_A 000_T00_GE04_GEO_FI18_A 000_T00_GE04_GEO_FI19_A 000_T00_GE04_GEO_FI20_A 000_T00_GE04_GEO_FI21_A 000_T00_GE04_GEO_FI22_A 000_T00_GE04_GEO_FI23_A 000_T00_GE04_GEO_FI24_A 000_T00_GE04_GEO_FI25_A 000_T00_GE04_GEO_FI26_A 000_T00_GE04_GEO_FI27_A 000_T00_GE04_GEO_FI28_A 000_T00_GE04_GEO_FI29_A 000_T00_GE04_GEO_FI30_A 000_T00_GE04_GEO_FI31_A 000_T00_GE04_GEO_FI32_A 000_T00_GE04_GEO_FI33_A 000_T00_GE04_GEO_FI34_A 000_T00_GE04_GEO_FI35_A 000_T00_GE04_GEO_FI36_A 000_T00_GE04_GEO_FI37_A 000_T00_GE04_GEO_FI38_A 000_T00_GE04_GEO_FI39_A 000_T00_GE04_GEO_FI40_A 000_T00_GE04_GEO_FI41_A 000_T00_GE04_GEO_FI42_A 000_T00_GE04_GEO_FI43_A 000_T00_GE04_GEO_FI44_A 000_T00_GE04_GEO_FI45_A 000_T00_GE04_GEO_FI46_A 000_T00_GE04_GEO_FI47_A 000_T00_GE04_GEO_FI48_A 000_T00_GE04_GEO_FI49_A 000_T00_GE04_GEO_FI50_A 000_T00_GE04_GEO_FI51_A 000_T00_GE04_GEO_FI52_A 000_T00_GE04_GEO_FI53_A 000_T00_GE04_GEO_FI54_A 000_T00_GE04_GEO_FI55_A 000_T00_GE04_GEO_FI56_A 000_T00_GE04_GEO_FI57_A 000_T00_GE04_GEO_FI58_A 000_T00_GE04_GEO_FI59_A 000_T00_GE04_GEO_FI60_A 000_T00_GE04_GEO_FI61_A 000_T00_GE04_GEO_FI62_A 000_T00_GE04_GEO_FI63_A 000_T00_GE04_GEO_FI64_A 000_T00_GE04_GEO_FI65_A 000_T00_GE04_GEO_FI66_A 000_T00_GE04_GEO_FI67_A 000_T00_GE04_GEO_FI68_A 000_T00_GE04_GEO_FI69_A 000_T00_GE04_GEO_FI70_A 000_T00_GE04_GEO_FI71_A 000_T00_GE04_GEO_FI72_A 000_T00_GE04_GEO_FI73_A 000_T00_GE04_GEO_FI74_A 000_T00_GE04_GEO_FI75_A 000_T00_GE04_GEO_FI76_A 000_T00_GE04_GEO_FI77_A 000_T00_GE04_GEO_FI78_A 000_T00_GE04_GEO_FI79_A 000_T00_GE04_GEO_FI80_A 000_T00_GE04_GEO_FI81_A 000_T00_GE04_GEO_FI82_A 000_T00_GE04_GEO_FI83_A 000_T00_GE04_GEO_FI84_A 000_T00_GE04_GEO_FI85_A 000_T00_GE04_GEO_FI86_A 000_T00_GE04_GEO_FI87_A 000_T00_GE04_GEO_FI88_A 000_T00_GE04_GEO_FI89_A 000_T00_GE04_GEO_FI90_A 000_T00_GE04_GEO_FI91_A 000_T00_GE04_GEO_FI92_A 000_T00_GE04_GEO_FI93_A 000_T00_GE04_GEO_FI94_A 000_T00_GE04_GEO_FI95_A 000_T00_GE04_GEO_FI96_A 000_T00_GE04_GEO_FI97_A 000_T00_GE04_GEO_FI98_A 000_T00_GE04_GEO_FI99_A 000_T00_GE04_GEO_FI100_A 000_T00_GE04_GEO_FI101_A 000_T00_GE04_GEO_FI102_A 000_T00_GE04_GEO_FI103_A 000_T00_GE04_GEO_FI104_A 000_T00_GE04_GEO_FI105_A 000_T00_GE04_GEO_FI106_A 000_T00_GE04_GEO_FI107_A 000_T00_GE04_GEO_FI108_A 000_T00_GE04_GEO_FI109_A 000_T00_GE04_GEO_FI110_A 000_T00_GE04_GEO_FI111_A 000_T00_GE04_GEO_FI112_A 000_T00_GE04_GEO_FI113_A 000_T00_GE04_GEO_FI114_A 000_T00_GE04_GEO_FI115_A 000_T00_GE04_GEO_FI116_A 000_T00_GE04_GEO_FI117_A 000_T00_GE04_GEO_FI118_A 000_T00_GE04_GEO_FI119_A 000_T00_GE04_GEO_FI120_A 000_T00_GE04_GEO_FI121_A 000_T00_GE04_GEO_FI122_A 000_T00_GE04_GEO_FI123_A 000_T00_GE04_GEO_FI124_A 000_T00_GE04_GEO_FI125_A 000_T00_GE04_GEO_FI126_A
26	Indagini geo e idro	H	- Campagna di indagine effettuata	000_T00_GE02_GEO_PU01_A 000_T00_GE02_GEO_PU02_A 000_T00_GE02_GEO_PU03_A 000_T00_GE02_GEO_PU04_A 000_T00_GE02_GEO_PU05_A 000_T00_GE02_GEO_PU06_A 000_T00_GE02_GEO_PU07_A 000_T00_GE02_GEO_PU08_A 000_T00_GE02_GEO_PU09_A 000_T00_GE02_GEO_PU10_A 000_T00_GE02_GEO_PU11_A 000_T00_GE02_GEO_PU12_A 000_T00_GE02_GEO_PU13_A 000_T00_GE02_GEO_PU14_A 000_T00_GE02_GEO_PU15_A 000_T00_GE02_GEO_PU16_A 000_T00_GE02_GEO_PU17_A 000_T00_GE02_GEO_PU18_A 000_T00_GE02_GEO_PU19_A 000_T00_GE02_GEO_PU20_A 000_T00_GE02_GEO_PU21_A 000_T00_GE02_GEO_PU22_A 000_T00_GE02_GEO_PU23_A 000_T00_GE02_GEO_PU24_A 000_T00_GE02_GEO_PU25_A 000_T00_GE02_GEO_PU26_A 000_T00_GE02_GEO_PU27_A 000_T00_GE02_GEO_PU28_A 000_T00_GE02_GEO_PU29_A 000_T00_GE02_GEO_PU30_A 000_T00_GE02_GEO_PU31_A 000_T00_GE02_GEO_PU32_A 000_T00_GE02_GEO_PU33_A 000_T00_GE02_GEO_PU34_A 000_T00_GE02_GEO_PU35_A 000_T00_GE02_GEO_PU36_A 000_T00_GE02_GEO_PU37_A 000_T00_GE02_GEO_PU38_A 000_T00_GE02_GEO_PU39_A 000_T00_GE02_GEO_PU40_A 000_T00_GE02_GEO_PU41_A 000_T00_GE02_GEO_PU42_A 000_T00_GE02_GEO_PU43_A 000_T00_GE02_GEO_PU44_A 000_T00_GE02_GEO_PU45_A 000_T00_GE02_GEO_PU46_A 000_T00_GE02_GEO_PU47_A 000_T00_GE02_GEO_PU48_A 000_T00_GE02_GEO_PU49_A 000_T00_GE02_GEO_PU50_A 000_T00_GE02_GEO_PU51_A 000_T00_GE02_GEO_PU52_A 000_T00_GE02_GEO_PU53_A 000_T00_GE02_GEO_PU54_A 000_T00_GE02_GEO_PU55_A 000_T00_GE02_GEO_PU56_A 000_T00_GE02_GEO_CG01_A 000_T00_GE02_GEO_CG02_A 000_T00_GE02_GEO_CG03_A 000_T00_GE02_GEO_CG04_A 000_T00_GE02_GEO_CG05_A 000_T00_GE02_GEO_CG06_A 000_T00_GE02_GEO_CG07_A 000_T00_GE02_GEO_CG08_A 000_T00_GE02_GEO_CG09_A 000_T00_GE02_GEO_CG10_A 000_T00_GE02_GEO_CG11_A 000_T00_GE02_GEO_CG12_A 000_T00_GE02_GEO_CG13_A 000_T00_GE02_GEO_CG14_A 000_T00_GE02_GEO_CG15_A 000_T00_GE02_GEO_CG16_A
29	Archeologia	I	- Campagna di indagine lungo tutto il tracciato 150 mt per ogni lato	000_T00_IG00_AMB_RE01_A 000_T00_IG00_AMB_CT01_A 000_T00_IG00_AMB_CT20_A
RACCOMANDAZIONI AGGREGATE PER CATEGORIA	**RACCOMANDAZIONI PER CATEGORIA**	**COD**	**AMBITI DI INTERVENTO**	**RIFERIMENTI PROGETTUALI**
1, 2	Vincoli	L	- PTCP Massiccio del Matese (conservazione integrale) - Fascia di tutela del fiume - Tutela dei boschi	
3	Viadotti	M	- Si rimanda alle prescrizioni	T00_VI01_STR_PL01_A T00_VI02_STR_PL01_A T00_VI03_STR_PL01_A T00_VI04_STR_PL01_A T00_VI05_STR_PL01_A T00_VI06_STR_PL01_A T00_VI07_STR_PL01_A T00_VI08_STR_PL01_A T00_VI09_STR_PL01_A T00_VI10_STR_PL01_A T00_VI11_STR_PL01_A T00_VI12_STR_PL01_A T00_VI13_STR_PL01_A T00_VI14_STR_PL02_A T00_VI15_STR_PL01_A T00_VI16_STR_PL01_A T00_VI17_STR_PL01_A T00_VI18_STR_PL01_A T00_VI19_STR_PL01_A T00_VI20_STR_PL01_A T00_VI21_STR_PL01_A T00_VI22_STR_PL01_A T00_VI23_STR_PL01_A T00_VI24_STR_PL01_A T00_VI25_STR_PL01_A T00_VI26_STR_PL01_A T00_VI27_STR_PL01_A T00_CV01_STR_DI01_A T00_CV02_STR_DI01_A T00_CV03_STR_DI01_A T00_CV04_STR_PL01_A T00_CV05_STR_DI01_A T00_CV06_STR_PL01_A T00_CV07_STR_DI01_A T00_CV08_STR_DI01_A T00_CV09_STR_DI01_A T00_CV10_STR_DI01_A T00_CV11_STR_PL01_A T00_CV12_STR_PL01_A T00_CV13_STR_PL01_A T00_CV14_STR_DI01_A T00_CV15_STR_PL01_A T00_CV16_STR_PL01_A T00_CV17_STR_PL01_A T00_CV18_STR_DI01_A T00_CV19_STR_DI01_A T00_CV20_STR_DI01_A T00_CV21_STR_DI01_A T00_CV22_STR_DI01_A T00_CV23_STR_DI01_A T00_CV24_STR_PL01_A T00_CV25_STR_PL01_A T00_CV26_STR_PL01_A T00_CV27_STR_DI01_A
PRESCRIZIONI AGGREGATE PER CATEGORIA	**PRESCRIZIONI DI CARATTERE PAESAGGISTICO PER CATEGORIA**	**COD**	**AMBITI DI INTERVENTO**	**RIFERIMENTI PROGETTUALI**
1, 2	Viadotti e svincoli	N	-Localizzazione - Elementi di inserimento paesaggistico	
3, 4	Archeologia	O	- Si rimanda alle prescrizioni	000_T00_IG00_AMB_RE01_A 000_T00_IG00_AMB_IN02_A 000_T00_IG00_AMB_CT08_A 000_T00_IG00_AMB_CT09_A 000_T00_IG00_AMB_CT08_B 000_T00_IG00_AMB_CT09_B 000_T00_IG00_AMB_CT10_A
5, 6 , 7 , 8	Geognostica	P	- Si rimanda alle prescrizioni	
9	Vincoli	Q	- Si rimanda alle prescrizioni	
10	Opere di mitigazione	R	- Si rimanda alle prescrizioni	000_T00_IA02_AMB_RE01_A 000_T00_IA02_AMB_CT01_A

KEY MAP



LEGENDA

Prescrizioni per categoria

- A — Mitigazioni e compensazioni
- B — Opere d'arte - Viadotti
- C — Acque di piattaforma
- D — Cantieri mobili e fissi
- E — Materiali di scavo e/o demolizione
- F — Acque sotterranee
- G — Rischio idraulico
- H — Indagini geo e idro
- I — Archeologia

Raccomandazioni per categoria

- L — Vincoli
- M — Viadotti

Prescrizioni di carattere paesaggistico per categoria

- N — Viadotti e svincoli
- O — Archeologia
- P — Geognostica
- Q — Vincoli
- R — Opere di mitigazione

Legenda di base

- Indagini archeologiche 150 m per lato
- Localizzazione pozzi irrigui
- Acque sotterranee
- Indagini geo e idro

anas — *Direzione Progettazione e Realizzazione Lavori*

ITINERARIO CAIANELLO (A1) - BENEVENTO
ADEGUAMENTO A 4 CORSIE DELLA S.S. 372 "TELESINA"
DAL KM 0+000 AL KM 60+900
LOTTO 2: DAL KM 0+000 (SVINCOLO CAIANELLO (A1))
AL KM 37+000 (SVINCOLO DI S.SALVATORE TELESINO)

PROGETTO DEFINITIVO

COD. NA280

PROGETTAZIONE: A.T.I.: S.T.E. - ROCKSOIL - EDIN - KARRER

RESPONSABILE INTEGRAZIONE PRESTAZIONI SPECIALISTICHE
Ing. Francesco M. La Camera

COORDINATORE PER LA SICUREZZA IN FASE DI PROGETTAZIONE
Ing. Francesco M. La Camera

IL GEOLOGO
Dott. Geol. Fiorenza Pennino

L'ARCHEOLOGA:
Dott.ssa Grazia Savino
Elenco MiBACT n.3856 – archeologa di 1ª fascia ai sensi del D.M. 244/2019

IL RESPONSABILE DEL PROCEDIMENTO
Ing. Pompeo Vallario

GRUPPO DI PROGETTAZIONE

S.T.E. S.r.l. — Structure and Transport Engineering — Direttore Tecnico Ing. E. Moroni

ROCKSOIL S.p.A — Direttore Tecnico Ing. G. Cassani

E.D.IN. s.r.l. Società di Ingegneria — Direttore Tecnico Ing. G. Grimaldi

Prof. Arch. F. KARRER — Ordine Arch. Roma N. 12097

PARTE GENERALE
Tavola sinottica di ottemperanza - Tav. 7 di 7

CODICE PROGETTO	NOME FILE	REVISIONE	SCALA
PROGETTO L0710F D 2101	T00_EG00_GEN_CT17_A CODICE ELAB. T00EG00GENCT17	A	1:5.000

REV.	DESCRIZIONE	DATA	REDATTO	VERIFICATO	APPROVATO
D					
C					
B					
A	EMISSIONE A SEGUITO ISTRUTTORIA	Luglio 2022	Capulli	Guacquarini	Karrer