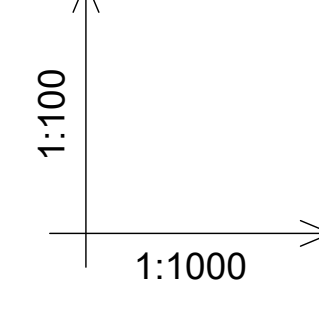
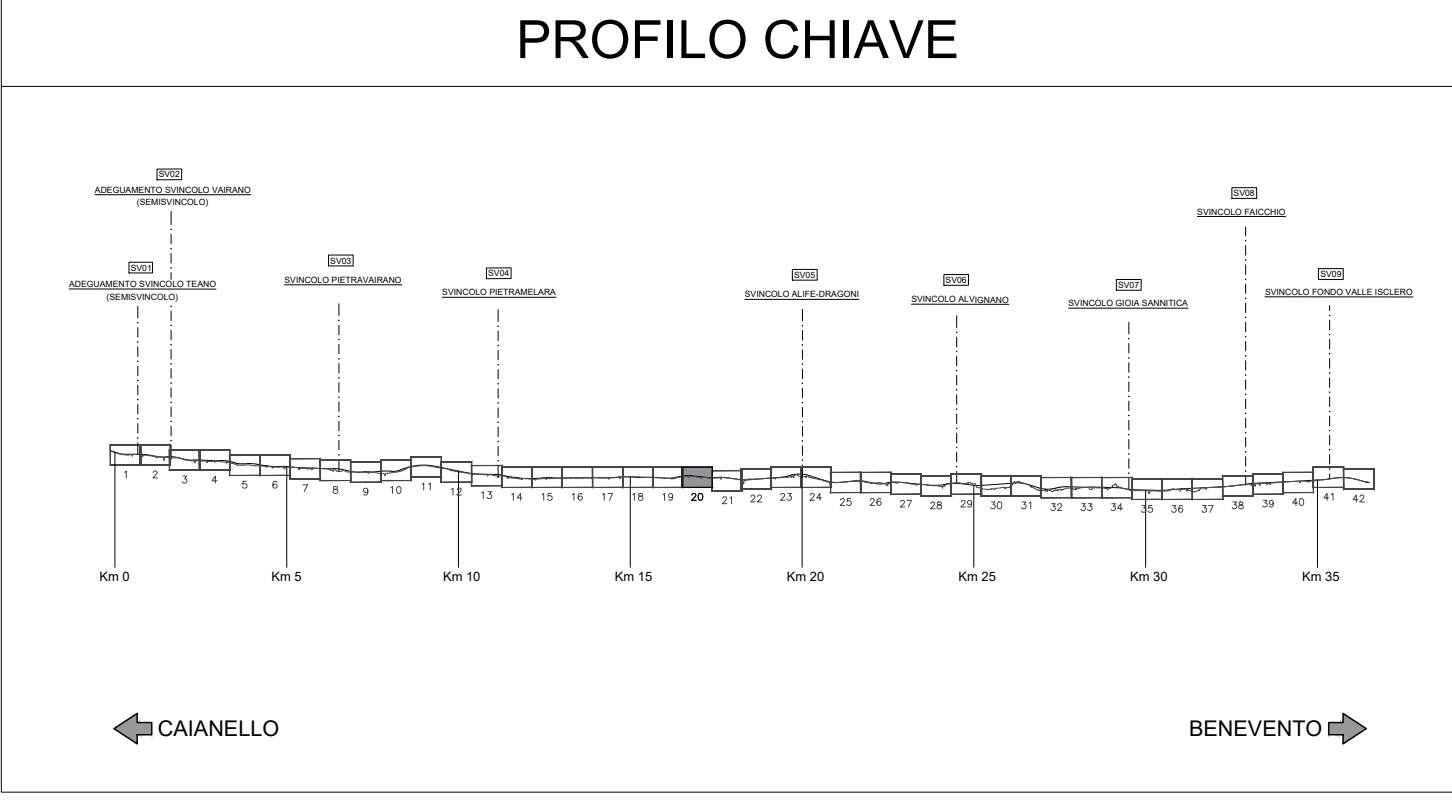
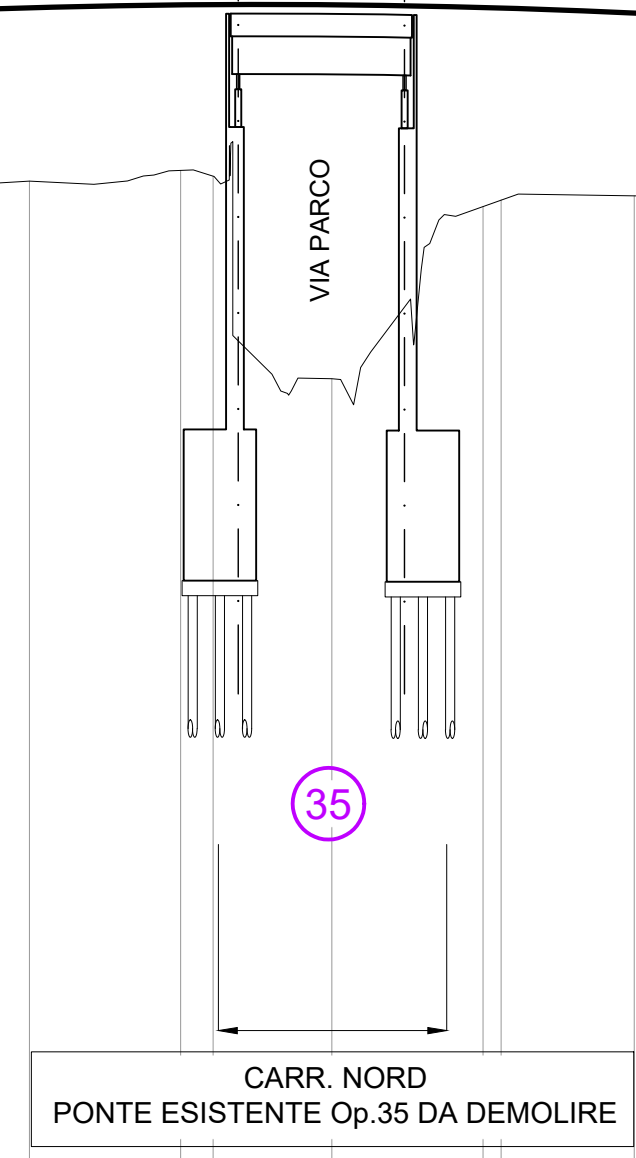
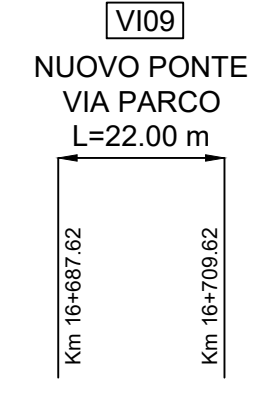


Pv	16936.683
Ql	105.794
R	10800.000
T	175.579
Ft	1.427
Dv	551.178

Pv	17342.340
Ql	97.854
R	14000.000
T	135.364
Ft	0.500
Dv	236.732

COMUNE DI  
BAIA E LATINA



QT. RIF. 70.00

NUMERO SEZIONE	914	915	916	917	918	919	920	921	922	923	924	924a	926	927	928	929	930	931	932	933	934	935	936	937	938	939	940	941	942	943	944	946	947	948	949	950	951	952	953	954	955	956	958	959	960	961						
QUOTE PROGETTO	-103.152	-103.465	-103.711	-103.934	-104.121	-104.276	-104.383	-104.458	-104.497	-104.556	-104.648	-104.643	-104.643	-104.648	-104.656	-104.658	-104.656	-104.652	-104.646	-104.631	-104.608	-104.578	-104.542	-104.501	-104.456	-104.407	-104.354	-104.297	-104.236	-104.171	-104.102	-104.030	-103.955	-103.876	-103.793	-103.706	-103.615	-103.520	-103.421	-103.319	-103.214	-103.106	-102.995	-102.881	-102.764	-102.644						
QUOTE TERRENO	-101.398	-101.584	-101.768	-101.920	-102.055	-102.184	-102.298	-102.388	-102.453	-102.502	-102.545	-102.582	-102.613	-102.638	-102.658	-102.673	-102.683	-102.688	-102.688	-102.683	-102.673	-102.658	-102.638	-102.613	-102.582	-102.545	-102.502	-102.453	-102.398	-102.338	-102.273	-102.203	-102.130	-102.053	-101.972	-101.887	-101.798	-101.705	-101.608	-101.507	-101.402	-101.293	-101.180	-101.063	-100.942	-100.817	-100.688					
DIFFERENZA DI QUOTA	-1.76	-1.57	-1.51	-1.44	-1.38	-1.32	-1.27	-1.23	-1.19	-1.15	-1.12	-1.09	-1.06	-1.04	-1.02	-1.01	-1.00	-1.00	-1.00	-1.00	-1.00	-1.00	-1.00	-1.00	-1.00	-1.00	-1.00	-1.00	-1.00	-1.00	-1.00	-1.00	-1.00	-1.00	-1.00	-1.00	-1.00	-1.00	-1.00	-1.00	-1.00	-1.00	-1.00	-1.00	-1.00	-1.00	-1.00	-1.00				
ETOMETRICHE	169		167		168		170		171		172		173		174		175		176		177		178		179		180		181		182		183		184		185		186		187		188		189		190					
DIST. PARZIALI	20.00	20.00	20.00	20.00	20.00	20.00	20.00	20.00	20.00	20.00	20.00	20.00	20.00	20.00	20.00	20.00	20.00	20.00	20.00	20.00	20.00	20.00	20.00	20.00	20.00	20.00	20.00	20.00	20.00	20.00	20.00	20.00	20.00	20.00	20.00	20.00	20.00	20.00	20.00	20.00	20.00	20.00	20.00	20.00	20.00	20.00	20.00	20.00				
PROGRESSIVE	102620.00	102640.00	102660.00	102680.00	102700.00	102720.00	102740.00	102760.00	102780.00	102800.00	102820.00	102840.00	102860.00	102880.00	102900.00	102920.00	102940.00	102960.00	102980.00	103000.00	103020.00	103040.00	103060.00	103080.00	103100.00	103120.00	103140.00	103160.00	103180.00	103200.00	103220.00	103240.00	103260.00	103280.00	103300.00	103320.00	103340.00	103360.00	103380.00	103400.00	103420.00	103440.00	103460.00	103480.00	103500.00	103520.00	103540.00	103560.00	103580.00	103600.00		
ANDAMENTO PLANIMETRICO	Sx		Sx		Sx		Sx		Sx		Sx		Sx		Sx		Sx		Sx		Sx		Sx		Sx		Sx		Sx		Sx		Sx		Sx		Sx		Sx		Sx		Sx		Sx		Sx		Sx			
ANDAMENTO CIGLI	Dx		Dx		Dx		Dx		Dx		Dx		Dx		Dx		Dx		Dx		Dx		Dx		Dx		Dx		Dx		Dx		Dx		Dx		Dx		Dx		Dx		Dx		Dx		Dx		Dx		Dx	
Allargamenti	Sx		Sx		Sx		Sx		Sx		Sx		Sx		Sx		Sx		Sx		Sx		Sx		Sx		Sx		Sx		Sx		Sx		Sx		Sx		Sx		Sx		Sx		Sx		Sx		Sx		Sx	
Allargamenti visibilità destra	Ext		Ext		Ext		Ext		Ext		Ext		Ext		Ext		Ext		Ext		Ext		Ext		Ext		Ext		Ext		Ext		Ext		Ext		Ext		Ext		Ext		Ext		Ext		Ext		Ext		Ext	
Allargamenti visibilità sinistra	Int		Int		Int		Int		Int		Int		Int		Int		Int		Int		Int		Int		Int		Int		Int		Int		Int		Int		Int		Int		Int		Int		Int		Int		Int		Int	

**anas** Direzione Progettazione e Realizzazione Lavori

**ITINERARIO CAIANELLO (A1) - BENEVENTO**  
ADEGUAMENTO A 4 CORSIE DELLA S.S. 372 "TELESINA"  
DAL KM 0+000 AL KM 60+900  
LOTTO 2: DAL KM 0+000 (SVINCOLO CAIANELLO (A1))  
AL KM 37+000 (SVINCOLO DI S. SALVATORE TELESINO)

**PROGETTO DEFINITIVO**      cod. NA280

**PROGETTAZIONE: A.T.I. S.T.E. - ROCKSOIL - EDM - KARRER**

**RESPONSABILE INTEGRAZIONE PRESTAZIONI SPECIALISTICHE**  
Ing. Francesco M. La Camera

**COORDINATORE PER LA SICUREZZA IN FASE DI PROGETTAZIONE**  
Ing. Francesco M. La Camera

**IL GEOLOGO**  
Dott. Geol. Francesco Perrino

**L'ARCHEOLOGO**  
Dott.ssa Grazia Savino  
Esercizio MBCT n.306 - archeologia di 1° livello ai sensi del DM 24/2019

**GRUPPO DI PROGETTAZIONE**

**S.T.E. s.r.l.** Direzione Tecnica  
Struttura and Transport Engineering  
Ing. E. Moreni

**ROCKSOIL S.p.A.** Direzione Tecnica  
Ing. G. Cassani

**E.D.M. s.r.l.** Direzione Tecnica  
Ing. G. Casanovi

**Prof. Arch. F. KARRER** Ordine Arch. Roma  
N. 12997

**IL RESPONSABILE DEL PROCEDIMENTO**  
Ing. Pompeo Velino

**PROGETTO STRADALE**  
ASSE PRINCIPALE  
Profilo longitudinale carreggiata Sud - Tav. 20 di 42

CODICE PROGETTO: T00\_PS01\_TRA\_FP62\_B  
PROGETTO: L07110E D 21101  
CODICE ELAB.: T00PS01TRAFF62  
REVISIONE: 5  
SCALA: 1:1000/100

**D**

**C**

**B** EMISSIONE A SEGUITO ISTRUTTORIA      Apr. 2022      Patrizi      Di Renzo      La Camera

**A** EMISSIONE PER VERIFICA DI OTTEMPERANZA      Feb. 2022      Patrizi      Di Renzo      La Camera

REV. DESCRIZIONE      DATA      REDATTO      VERIFICATO      APPROVATO