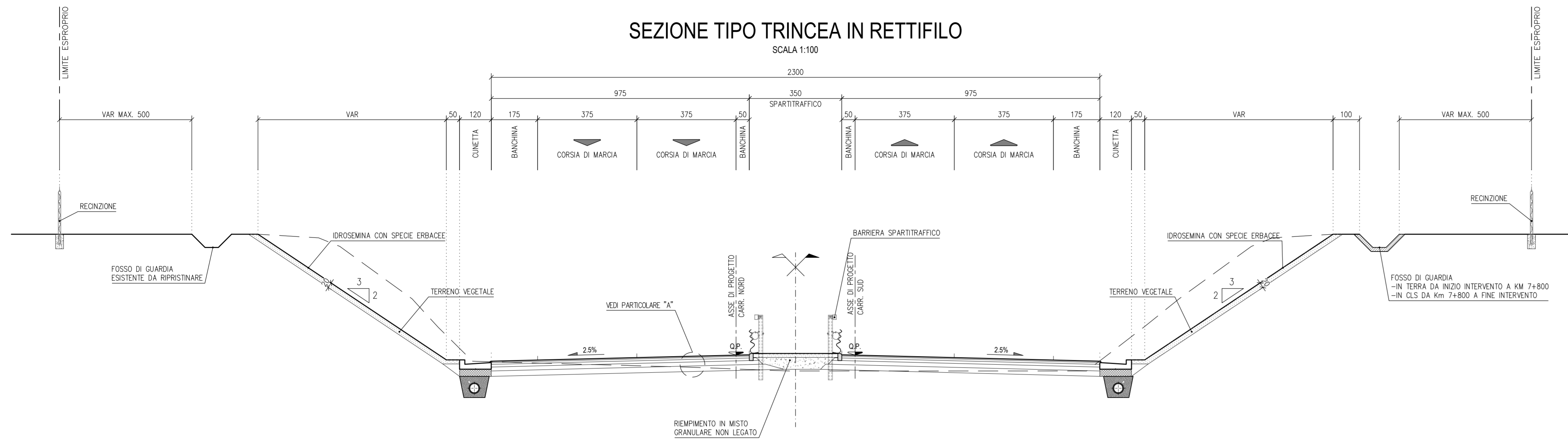
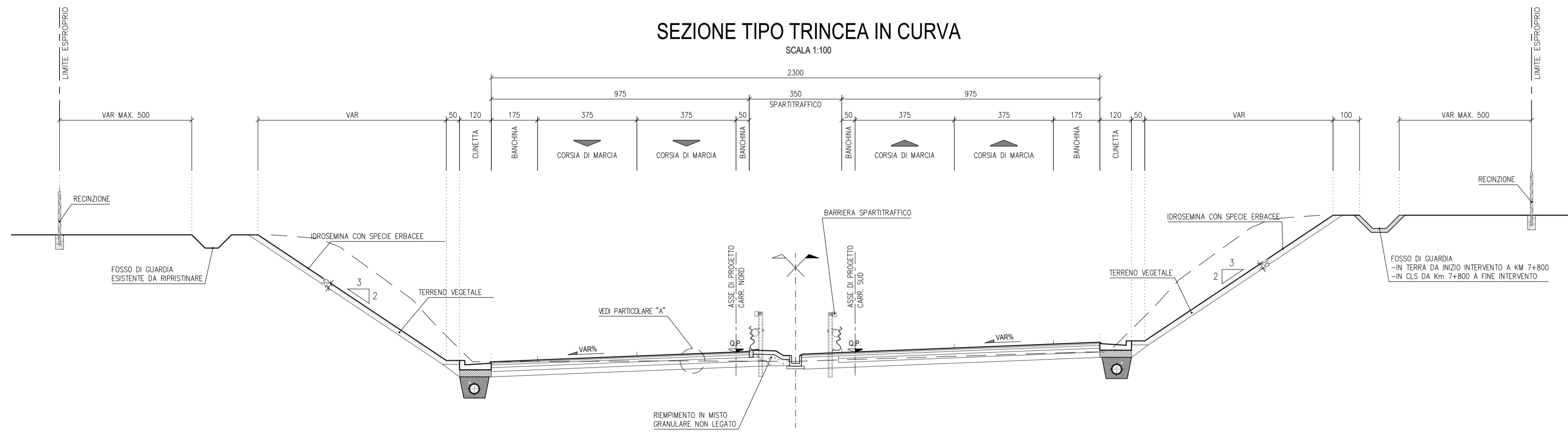


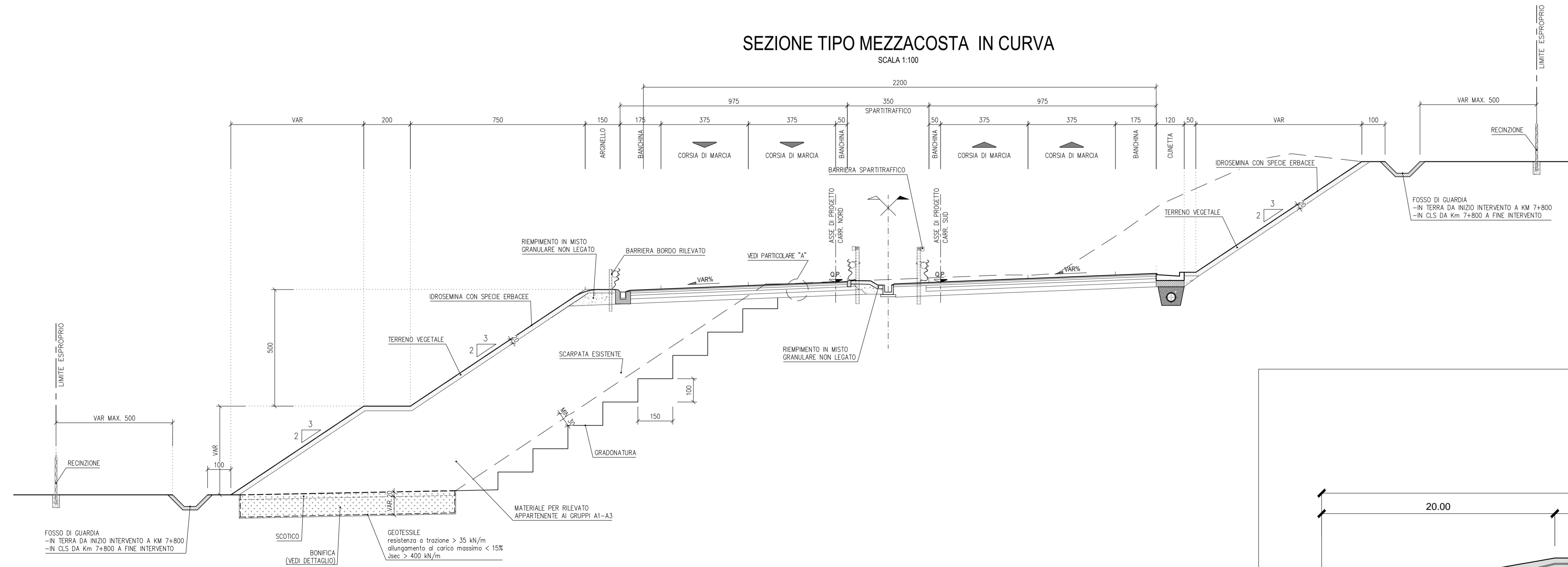
**SEZIONE TIPO TRINCEA IN RETTIFILLO**  
SCALA 1:100



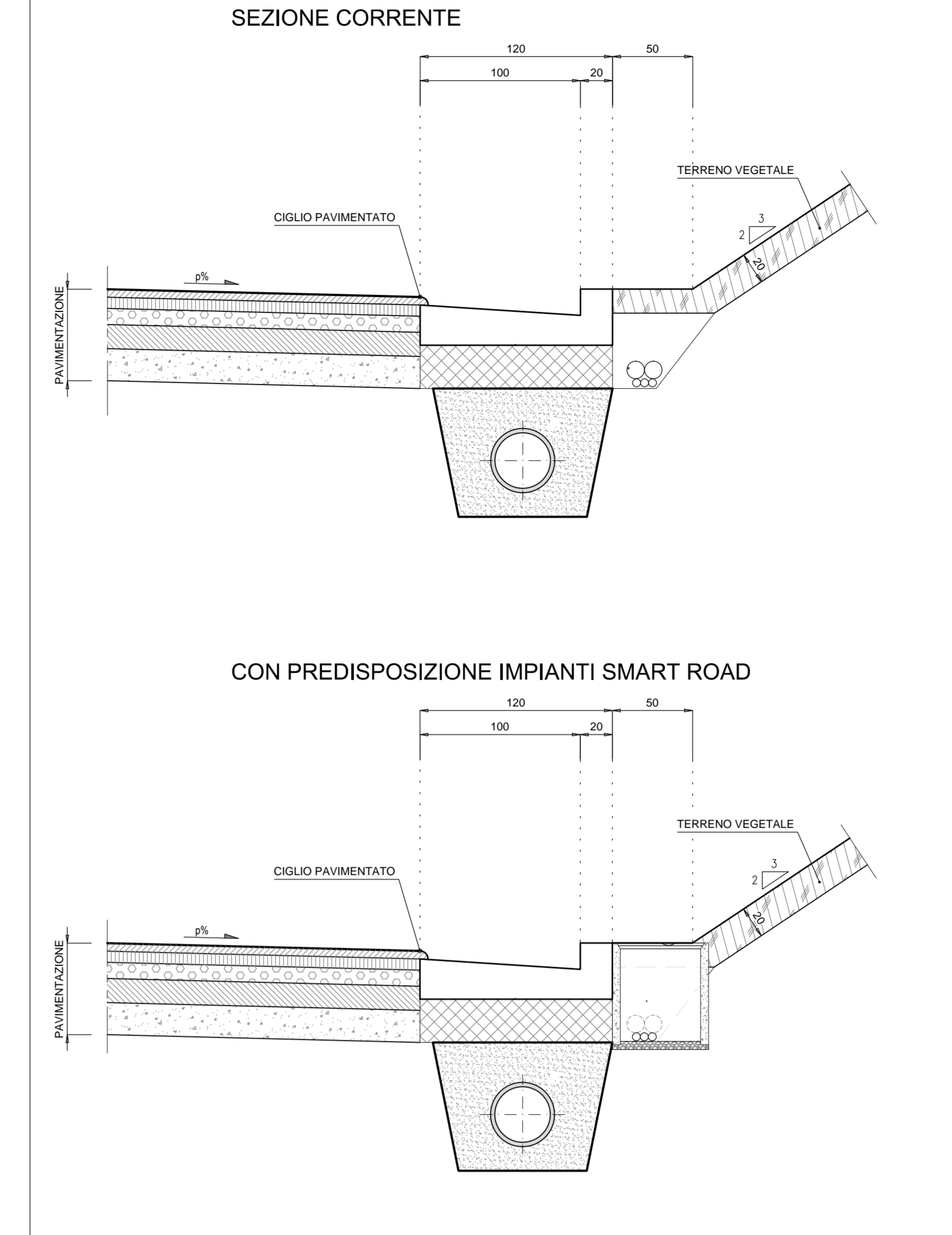
**SEZIONE TIPO TRINCEA IN CURVA**  
SCALA 1:100



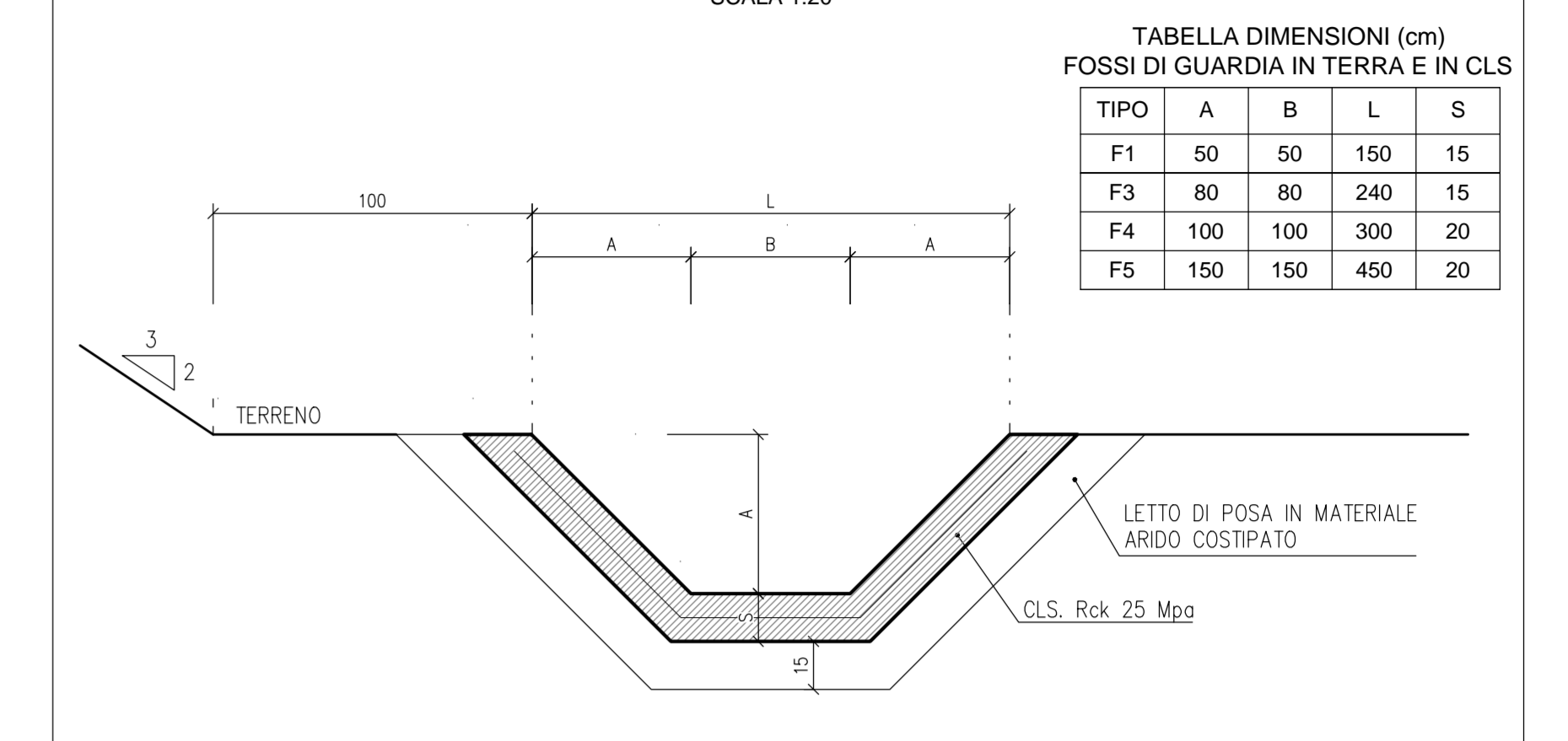
**SEZIONE TIPO MEZZACOSTA IN CURVA**  
SCALA 1:100



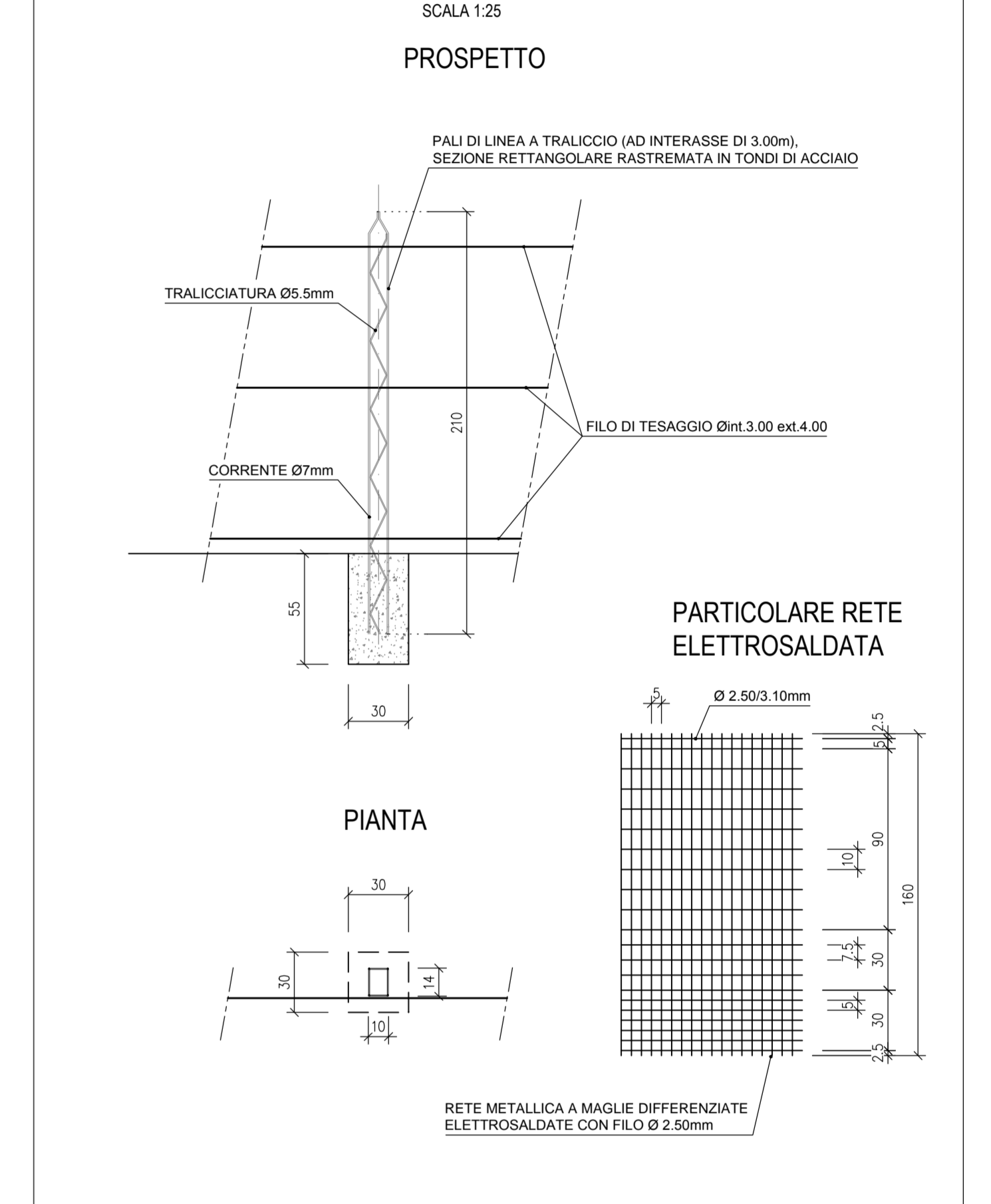
**PARTICOLARE MARGINE IN TRINCEA** scala 1:25



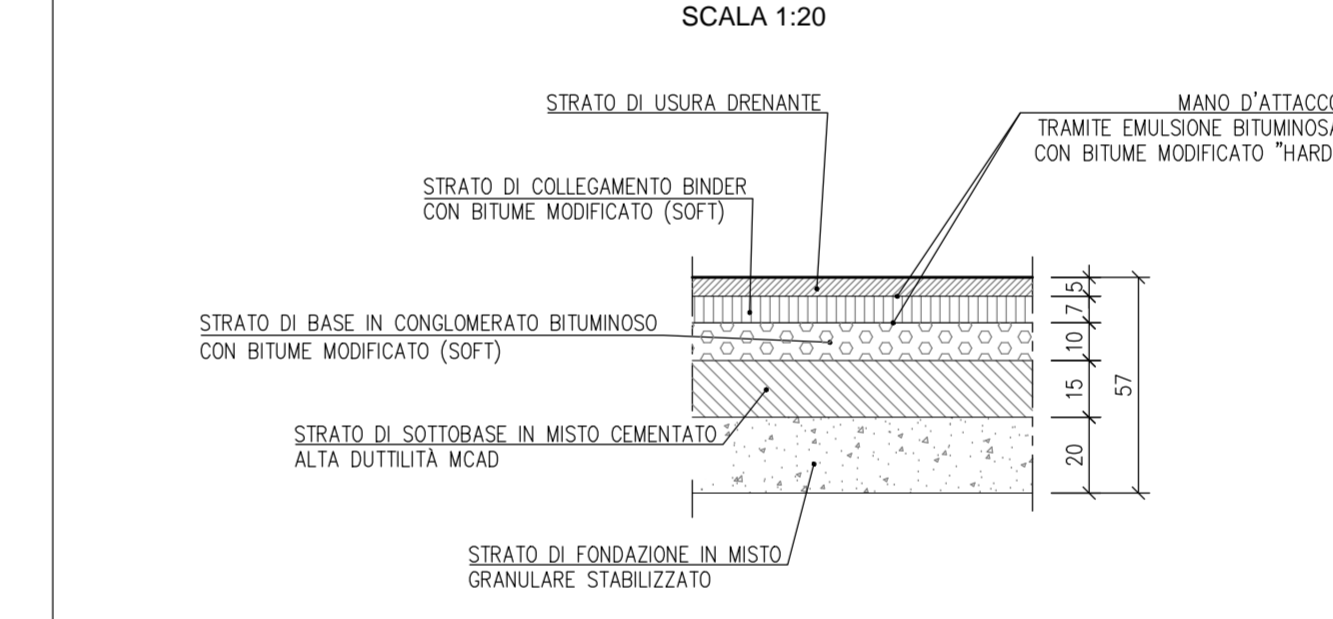
**PARTICOLARE FOSCO DI GUARDIA RIVESTITO**  
SCALA 1:20



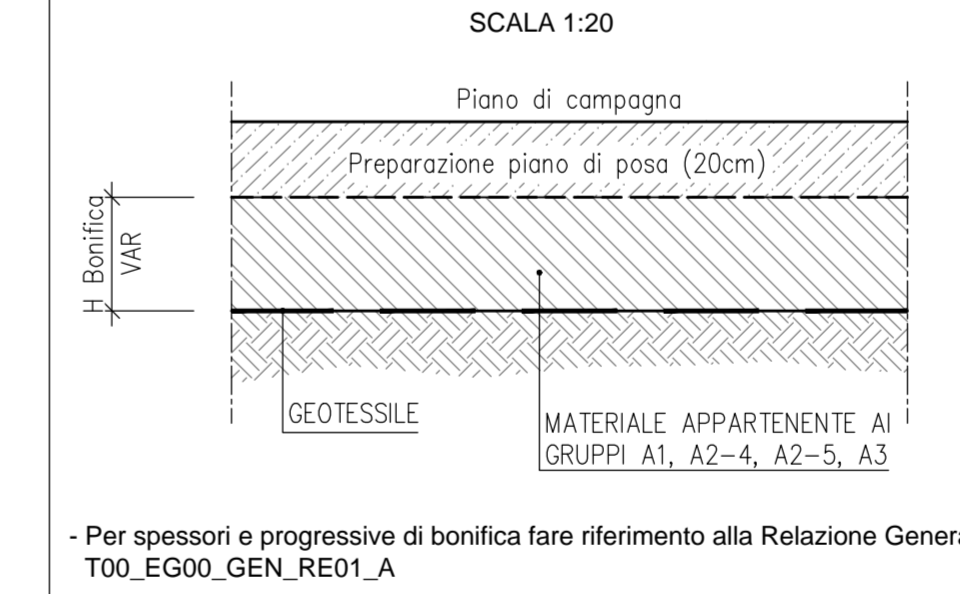
**PARTICOLARE RECINZIONE**  
SCALA 1:25



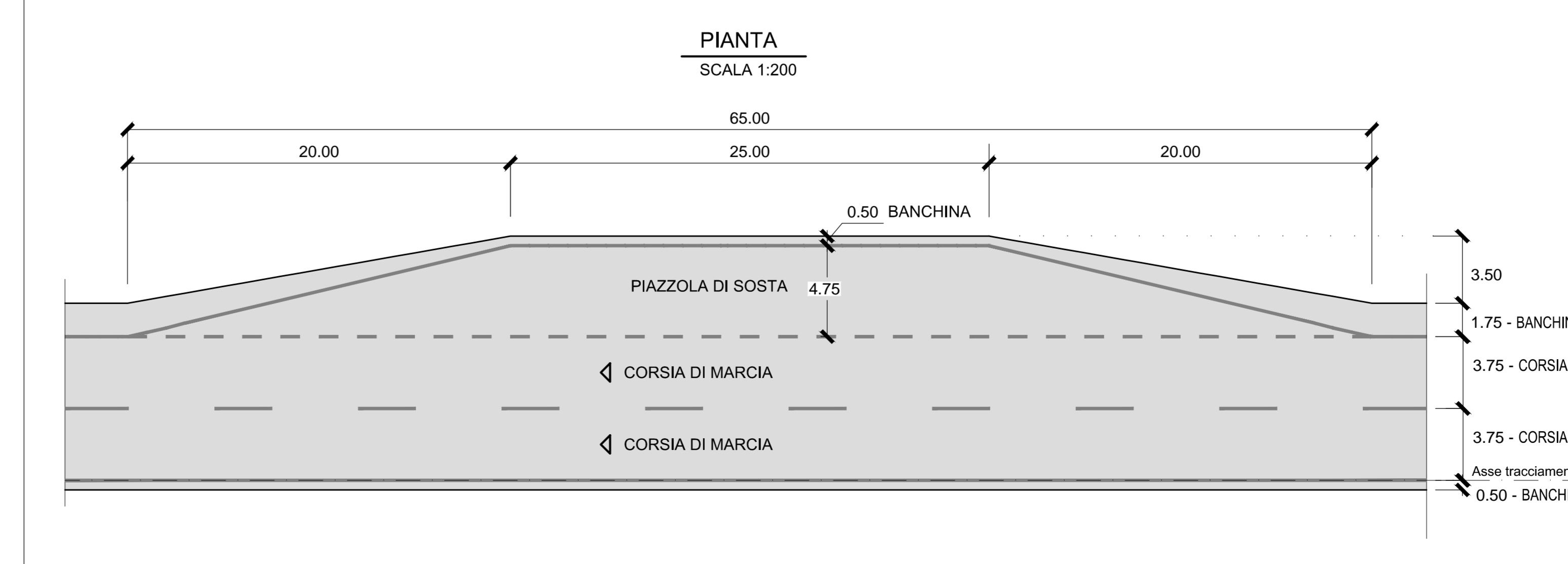
**PAVIMENTAZIONE - PARTICOLARE "A"**  
SCALA 1:20



**SCHEMA BONIFICHE**  
SCALA 1:20



**PIAZZOLE DI EMERGENZA**



**anas** Direzione Progettazione e Realizzazione Lavori

**ITINERARIO CAIANELLO (A1) - BENEVENTO**  
ADEGUAMENTO A 4 CORSIE DELLA S.S. 372 "TELESINA"  
DAL KM 0+000 AL KM 60+900  
LOTTO 2: DAL KM 0+000 (SVINCOLO CAIANELLO (A1))  
AL KM 37+000 (SVINCOLO DI S. SALVATORE TELESINO)

**PROGETTO DEFINITIVO** cod. NA280

PROGETTAZIONE: **ATL S.T.E. - ROCKSOL - EDI - KARRER**

RESPONSABILE INTERAGAZIONE PRESTAZIONI SPECIALISTICHE  
Ing. Francesco M. La Camera

COORDINATORE PER LA SICUREZZA IN FASE DI PROGETTAZIONE  
Ing. Francesco M. La Camera

IL GEOLOGO  
Dott. Geol. Firenze Pennino

L'INGEGNERIA  
Dott. Ing. Orlando Savino

IL RESPONSABILE DEL PROCEDIMENTO  
Ing. Pompeo Valtoro

**S.T.E. s.r.l.** Structure and Transport Engineering  
Direttore Tecnico  
Ing. E. Motte

**ROCKSOL** S.p.A.  
Direttore Tecnico  
Ing. G. Cassan

**E.D.N. s.r.l.** Studi di Ingegneria  
Direttore Tecnico  
Ing. G. Giamaki

Prof. Arch. F. KARRER  
Oltre Arch. Roma  
N. 12997

**PROGETTO STRADALE**  
ASSE PRINCIPALE  
Sezioni tipo - Asse principale in trincea

CODICE PROGETTO	NOME FILE	REVISIONE	SCALA
PROGETTO	T00_PS01_TRA_ST02_B		
ELAB.	T00_PS01_TRA_ST02		varie
D			
C			
B	EMISSIONE A SEGUITO ISTRUTTORIA	Apr.2022	Battistoni Di Rienzo La Camera
A	EMISSIONE PER VERIFICA DI OTTEMPERANZA	Feb.2022	Battistoni Di Rienzo La Camera
REV.	DESCRIZIONE	DATA	REDATTO VERIFICATO APPROVATO