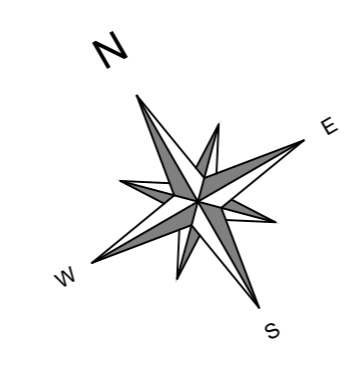


COMUNE DI  
BAIA E LATINA

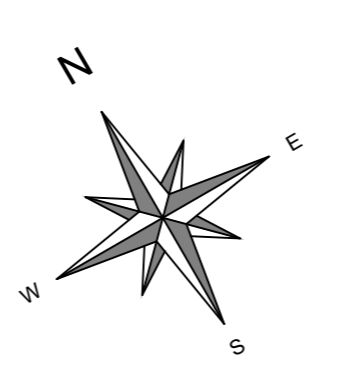


CARREGGIATA NORD

CARREGGIATA SUD

← CAIANELLO

BENEVENTO →



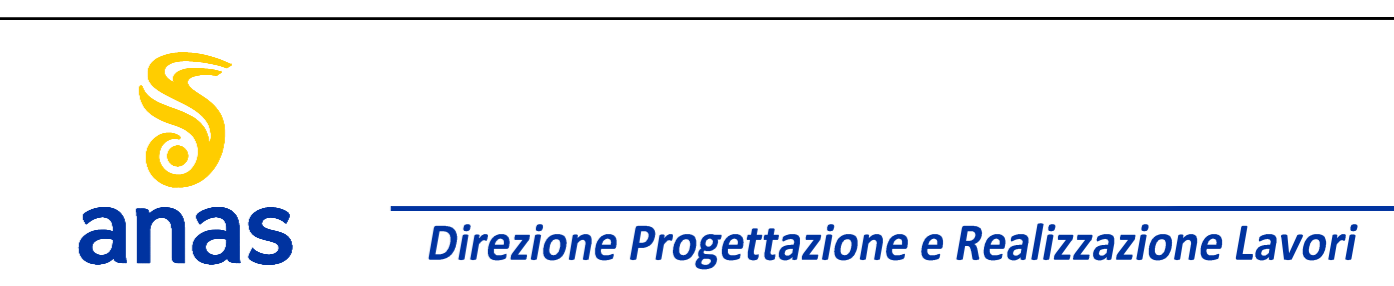
CARREGGIATA NORD

CARREGGIATA SUD

COMUNE DI  
BAIA E LATINA

Ckt. 4	
A	1106,696
Bv	369,093
Tm	-3,5404
Q	1,7165
TL	248,095
Tk	120,964
X	368,989
Y	6,861
Z	1,000
R	0,000
RS	3318,370

Sv. 16	
Ca E	2459642,300
Ca N	4069958,887
E	2460918,771
N	4071989,691
Va E	2461006,778
Va N	4071574,487
R	3318,370
Sv	415,740
Ang	7,9591
Tan	208,142
Bs	6,821



ITINERARIO CAIANELLO (A1) - BENEVENTO  
ADEGUAMENTO A 4 CORSIE DELLA S.S. 372 "TELESINA"  
DAL KM 0+000 AL KM 60+900  
LOTTO 2: DAL KM 0+000 (SVINCOLO CAIANELLO (A1))  
AL KM 37+000 (SVINCOLO DI S. SALVATORE TELESINO)

PROGETTO DEFINITIVO cod. NA280

PROGETTAZIONE: **ATI S.T.E. - ROGNOSOL - EDIN - KARRER**

RESPONSABILE INTEGRAZIONE PRESTAZIONI SPECIALISTICHE Ing. Francesco M. La Camera COORDINATORE PER LA SICUREZZA IN FASE DI PROGETTAZIONE Ing. Francesco M. La Camera	GRUPPO DI PROGETTAZIONE <b>S.T.E. s.r.l.</b> Structure and Transport Engineering Direttore Tecnico Ing. E. Moroni <b>ROGNOSOL</b> S.p.A. Direttore Tecnico Ing. G. Casiani <b>EDIN s.r.l.</b> EDIN Società di Ingegneria Direttore Tecnico Ing. G. Grimaldi Prof. Arch. F. KARRER Ordine Arch. Roma N. 12097
--	---

IL RESPONSABILE DEL PROCEDIMENTO  
Ing. Pompeo Vastano

PROGETTO STRADALE  
ASSE PRINCIPALE  
Planimetria di tracciamento carreggiata Sud - Tav. 11 di 21

CODICE PROGETTO	NOME FILE	REVISIONE	SCALA
PROGETTO LO710F D 2101	T00_PS01_TRA_PT32_A	A	1:1000
PROGETTO LO710F D 2101	CODICE ELAB. T00PS01TRAPT32		
D			
C			
B			
A	EMMISSIONE PER VERIFICA DI OTTEMPERANZA	Feb.2022	Edificatori Di Renczo La Camera
REV.	DESCRIZIONE	DATA	REDATTO VERIFICATO APPROVATO