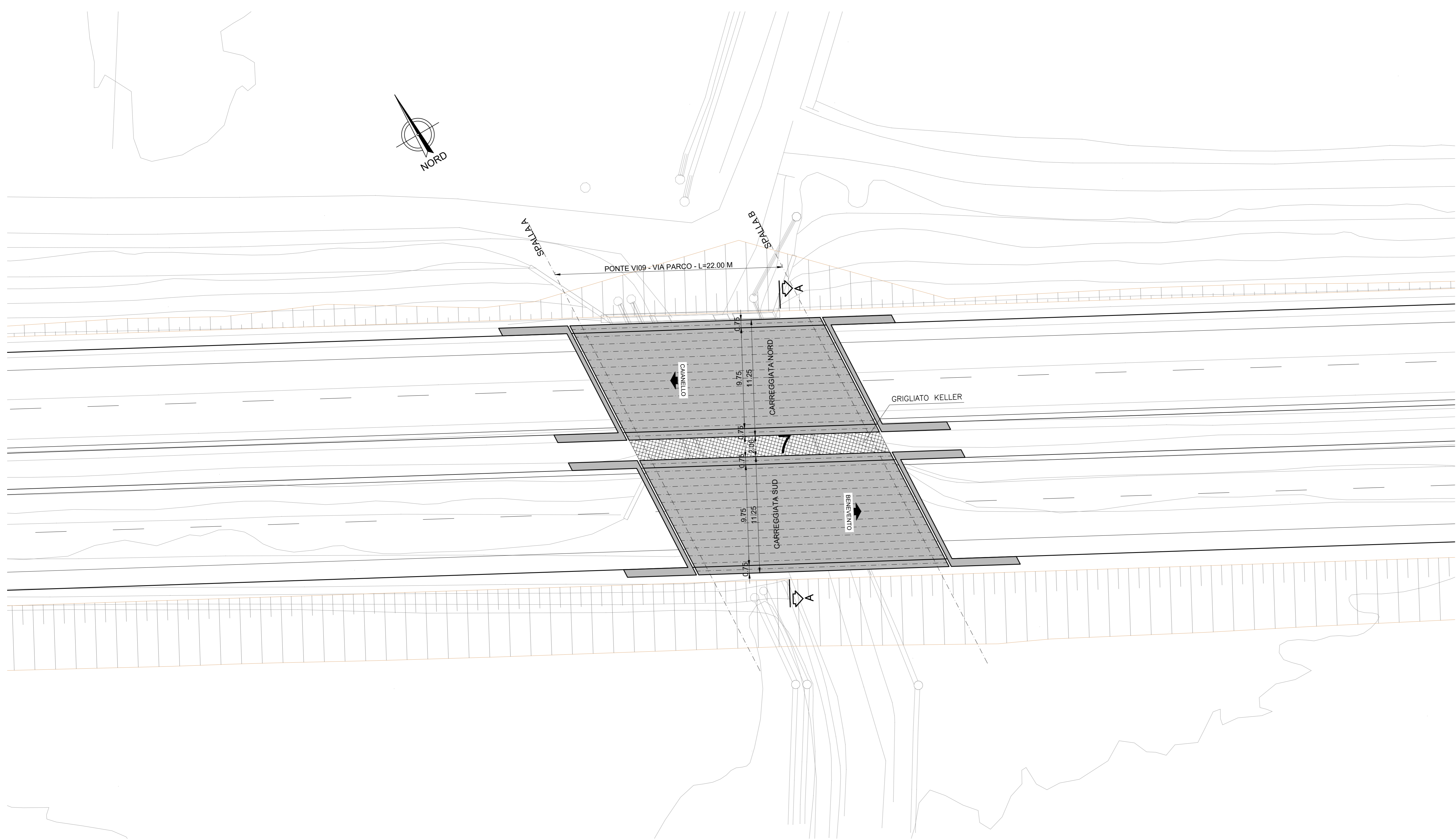
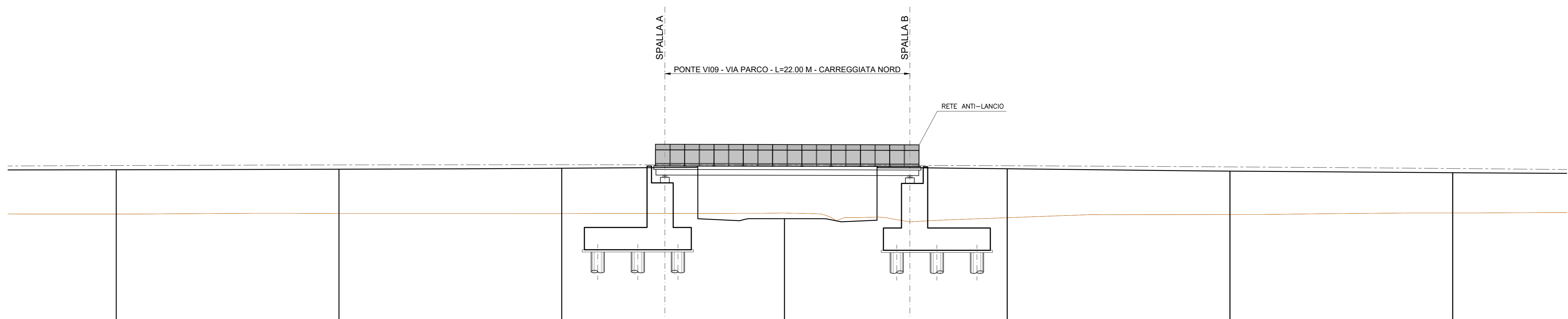


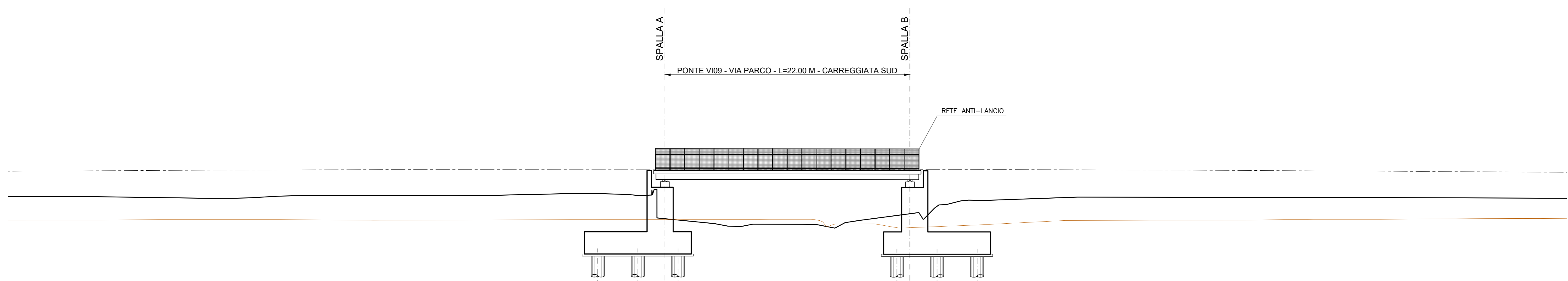
PLANIMETRIA
Scala 1:200



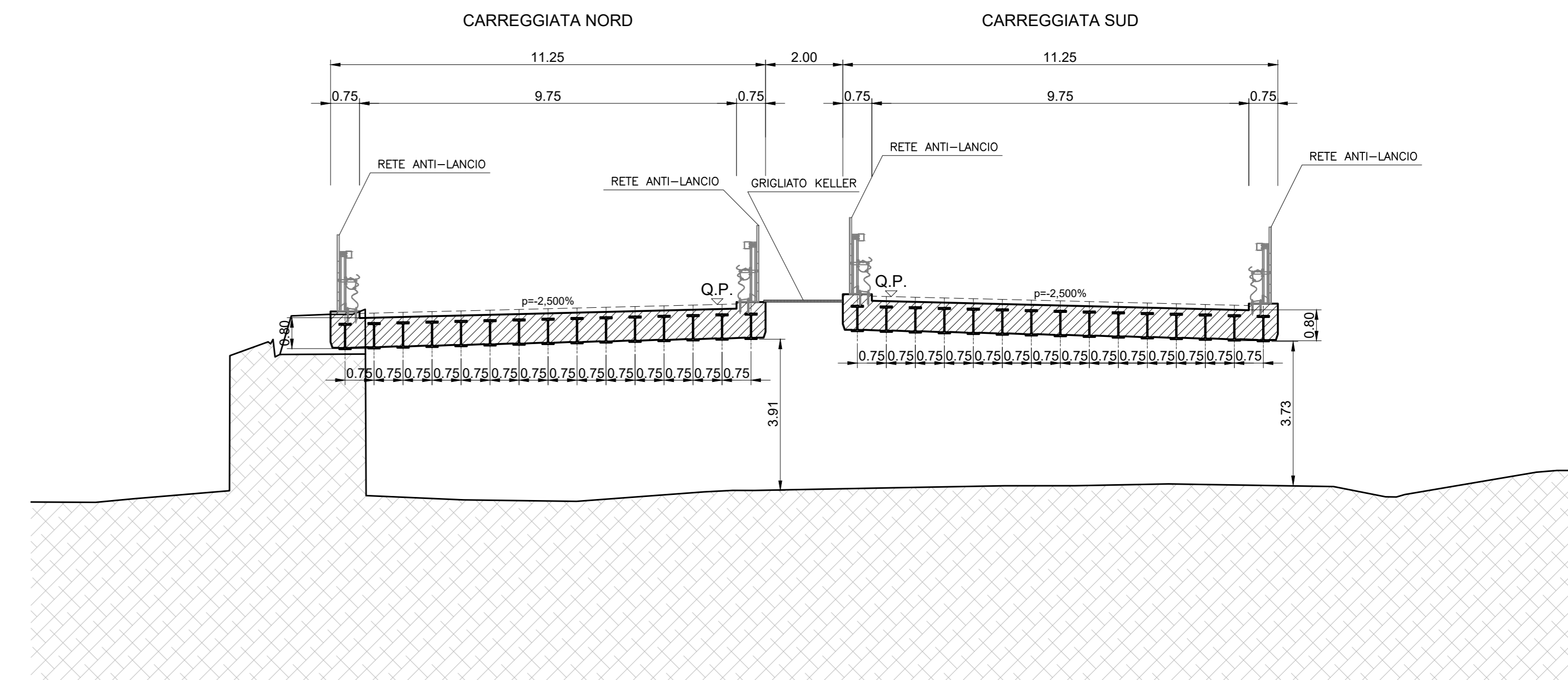
SEZIONE LONGITUDINALE - CARREGGIATA NORD
Scala 1:200



SEZIONE LONGITUDINALE - CARREGGIATA SUD
Scala 1:200



SEZIONE TRASVERSALE A-A
Scala 1:100



Nota: si prevede la demolizione integrale degli impalcati e delle sottostrutture esistenti fino a quota estradosso plinti di fondazione. Nel caso di interferenza tra fondazioni di nuova realizzazione e fondazioni esistenti si prevede la demolizione integrale del plinto esistente fino a quota intradosso.



ITINERARIO CAIANELLO (A1) - BENEVENTO
ADEGUAMENTO A 4 CORSIE DELLA S.S. 372 "TELESINA"
DAL KM 0+000 AL KM 60+900
LOTTO 2: DAL KM 0+000 (SVINCOLO CAIANELLO (A1))
AL KM 37+000 (SVINCOLO DI S. SALVATORE TELESINO)

PROGETTO DEFINITIVO cod. NA280

PROGETTAZIONE: ATL S.T.E. - ROCKSOIL - EDIN - KARRER	
RESPONSABILE INTEGRAZIONE PRESTAZIONI SPECIALISTICHE Ing. Francesco M. La Camera COORDINATORE PER LA SICUREZZA IN FASE DI PROGETTAZIONE Ing. Francesco M. La Camera	GRUPPO DI PROGETTAZIONE S.T.E. s.r.l. Structure and Transport Engineering Direttore Tecnico Ing. E. Maroni ROCKSOIL S.p.A. Direttore Tecnico Ing. G. Camerini EDIN s.r.l. EDIN Società di Ingegneria Direttore Tecnico Ing. G. Orlandi Prof. Arch. F. KARRER Ordine Arch. Roma N. 12097
IL GEOLOGO Dott. Geol. Fiorenza Pennino L'ARCHEOLOGA Dott.ssa Grazia Savino Elenco MBCT n.3856 - archeologia di Placido ai sensi del D.M. 244/2019	IL RESPONSABILE DEL PROCEDIMENTO Ing. Pompeo Voliano

OPERE D'ARTE MAGGIORI: VIADOTTI
PONTE VI09 - VIA PARCO
Planimetria con individuazione dell'opera, sezioni longitudinali e sezione trasversale

CODICE PROGETTO	NOME FILE	REVISIONE	SCALA
LO710F D 2101	TOO_VI09_STR_PL01_C	C	1:100/200
D			
C	EMISSIONE A SEGUITO ISTRUTTORIA	Lug.2022	AP ES GG
B	EMISSIONE A SEGUITO ISTRUTTORIA	Apr.2022	AP ES GG
A	EMISSIONE PER VERIFICA DI OTTEMPERANZA	Feb.2022	AP ES GG
REV.	DESCRIZIONE	DATA	REDDATTO VERIFICATO APPROVATO