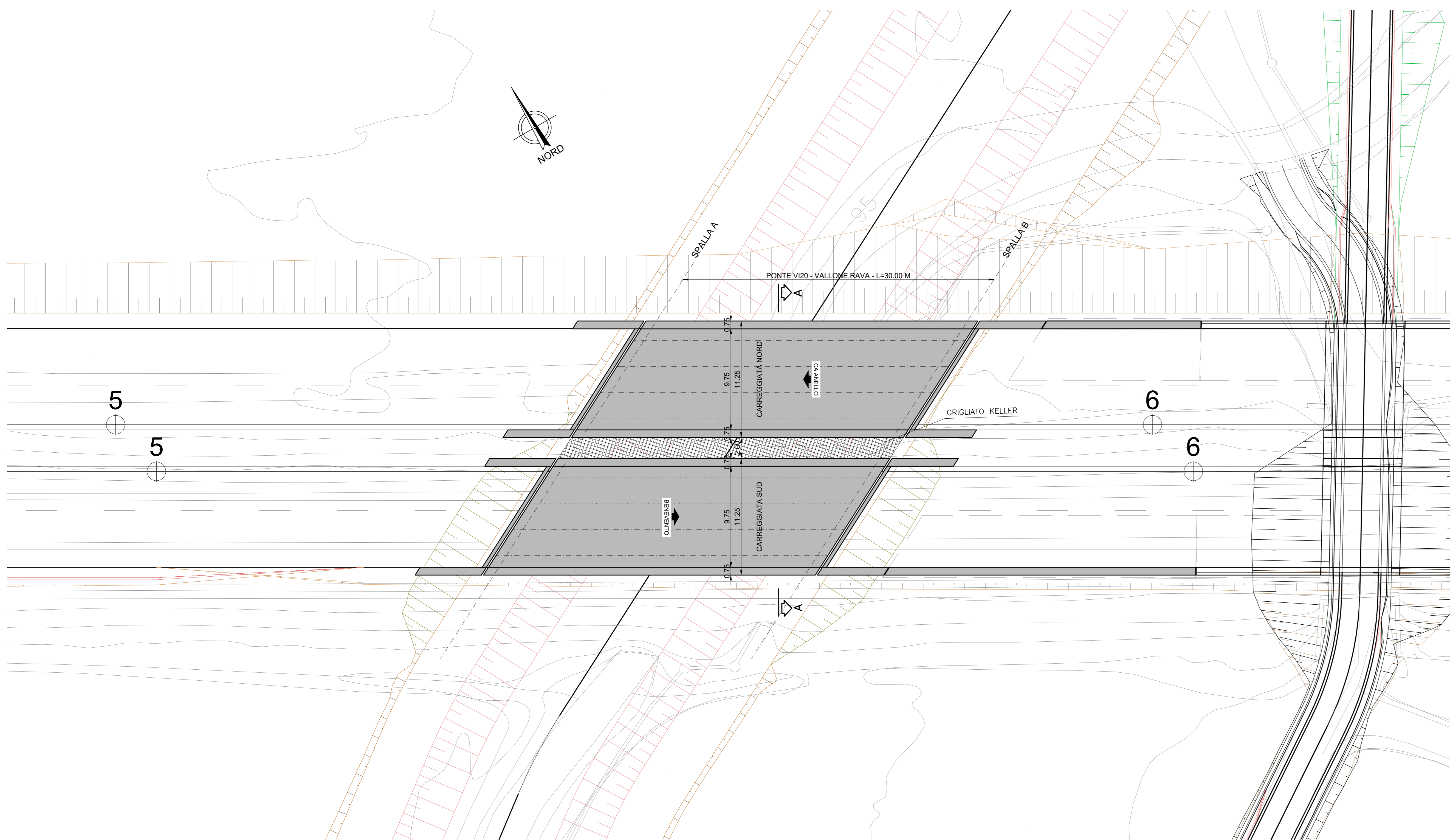
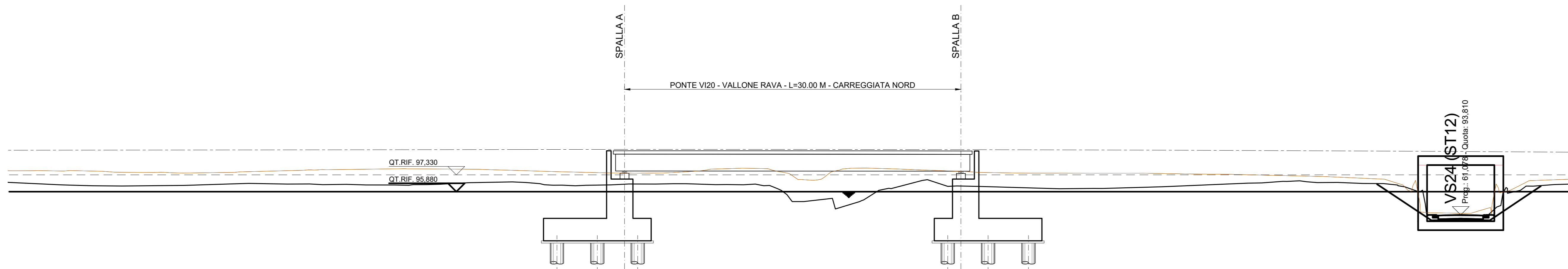


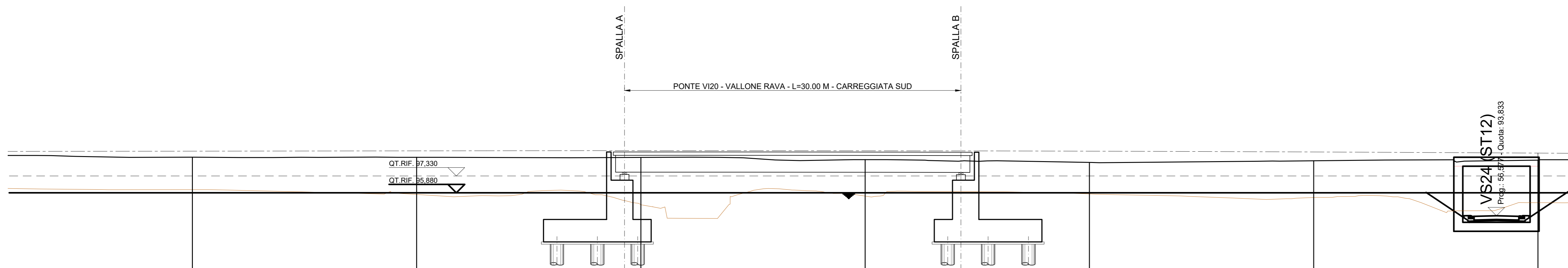
PLANIMETRIA
Scala 1:200



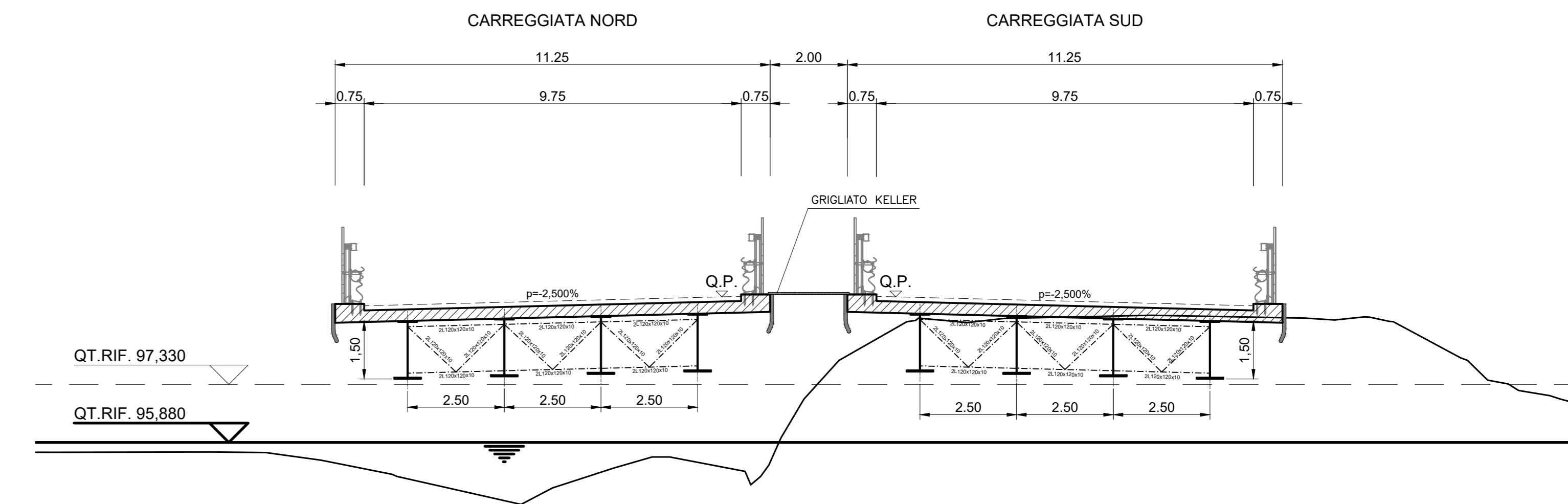
SEZIONE LONGITUDINALE - CARREGGIATA NORD
Scala 1:200



SEZIONE LONGITUDINALE - CARREGGIATA SUD
Scala 1:200



SEZIONE TRASVERSALE A-A
Scala 1:100



Nota: si prevede la demolizione integrale degli impalcati e delle sottostrutture esistenti fino a quota estradosso plinti di fondazione. Nel caso di interferenza tra fondazioni di nuova realizzazione e fondazioni esistenti si prevede la demolizione integrale del plinto esistente fino a quota intradosso.



ITINERARIO CAIANELLO (A1) - BENEVENTO
ADEGUAMENTO A 4 CORSIE DELLA S.S. 372 "TELESINA"
DAL KM 0+000 AL KM 60+900
LOTTO 2: DAL KM 0+000 (SVINCOLO CAIANELLO (A1))
AL KM 37+000 (SVINCOLO DI S. SALVATORE TELESINO)

PROGETTO DEFINITIVO cod. NA280

PROGETTAZIONE: ATL S.T.E. - ROCCASOL - EDIN - KARRER

RESPONSABILE INTEGRAZIONE PRESTAZIONI SPECIALISTICHE Ing. Francesco M. La Camera	GRUPPO DI PROGETTAZIONE S.T.E. s.r.l. Structure and Transport Engineering Direttore Tecnico Ing. E. Marini
COORDINATORE PER LA SICUREZZA IN FASE DI PROGETTAZIONE Ing. Francesco M. La Camera	ROCCASOL S.p.A. Direttore Tecnico Ing. G. Camerini
IL GEOLOGO Dott. Geol. Firenze Pannino	E.D.IN. s.r.l. Società di Ingegneria Direttore Tecnico Ing. G. Gennadi
L'ARCHEOLOGA Dott.ssa Grazia Savino Elenco MBCT n.856 - archeologia di Palazzo ai sensi del D.M. 244/2019	Prof. Arch. F. KARRER Ordine Arch. Roma N. 12097
IL RESPONSABILE DEL PROCEDIMENTO Ing. Pompeo Voliano	

OPERE D'ARTE MAGGIORI: VIADOTTI

PONTE V120 - VALLONE RAVA
Planimetria con individuazione dell'opera, sezioni longitudinali e sezione trasversale

CODICE PROGETTO PROGETTO LO710F D 2101	NOME FILE TOD_V120_STR_PL01_B	REVISIONE B	SCALA 1:100/200
D	CODICE ELAB. TOD_V120_STR_PL01		
C			
A	EMISSIONE A SEGUITO ISTRUTTORIA Apr.2022	AP	ES GC
B	EMISSIONE PER VERIFICA DI OTTEMPERANZA Feb.2022	AP	ES GC
REV.	DESCRIZIONE	DATA	REDATTO VERIFICATO APPROVATO