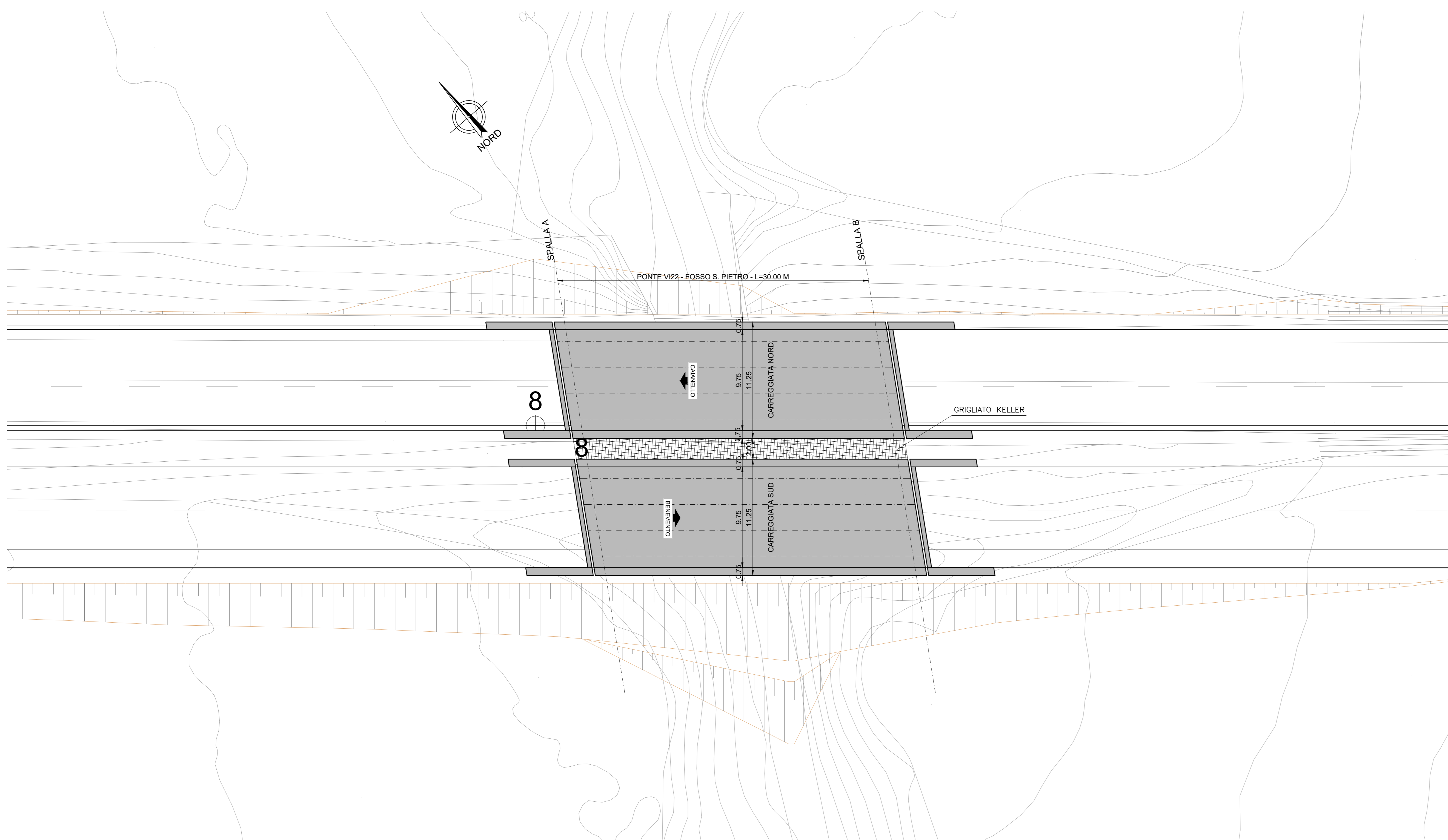
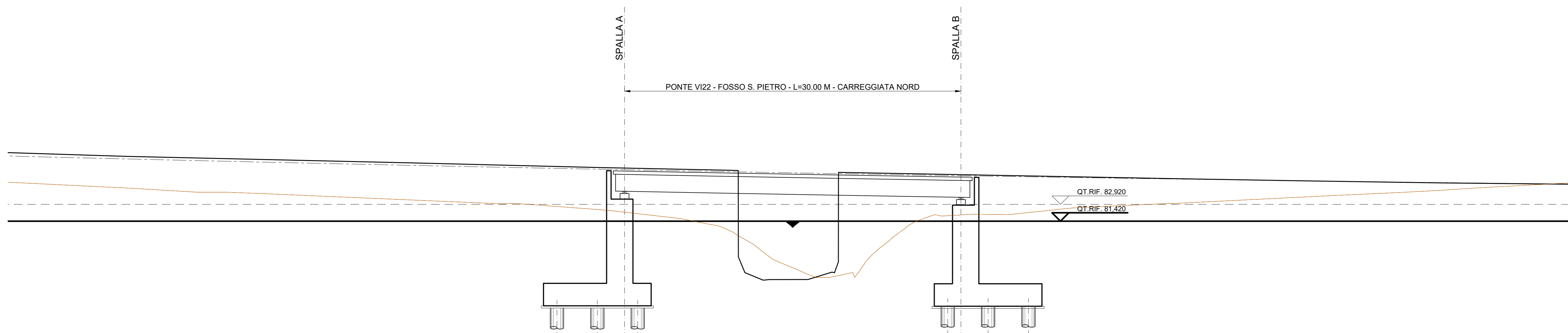


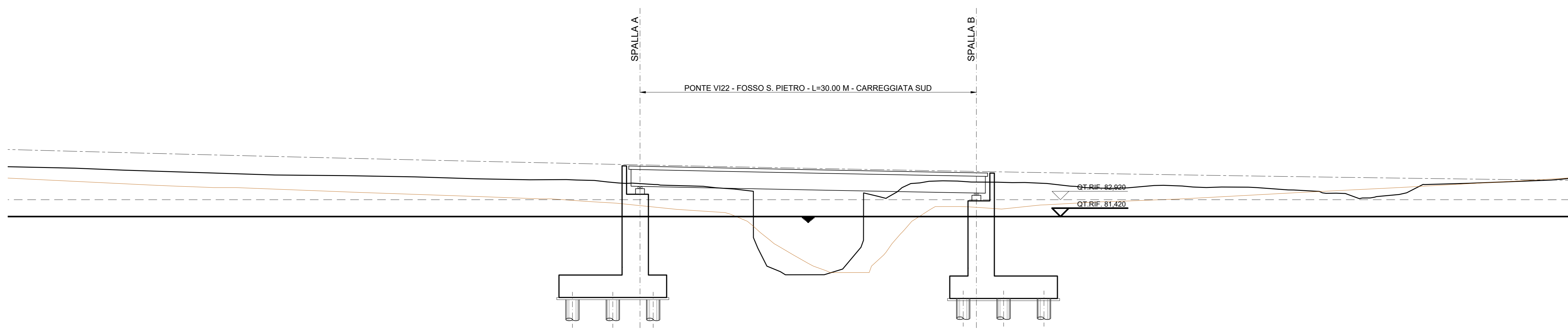
**PLANIMETRIA**  
Scala 1:200



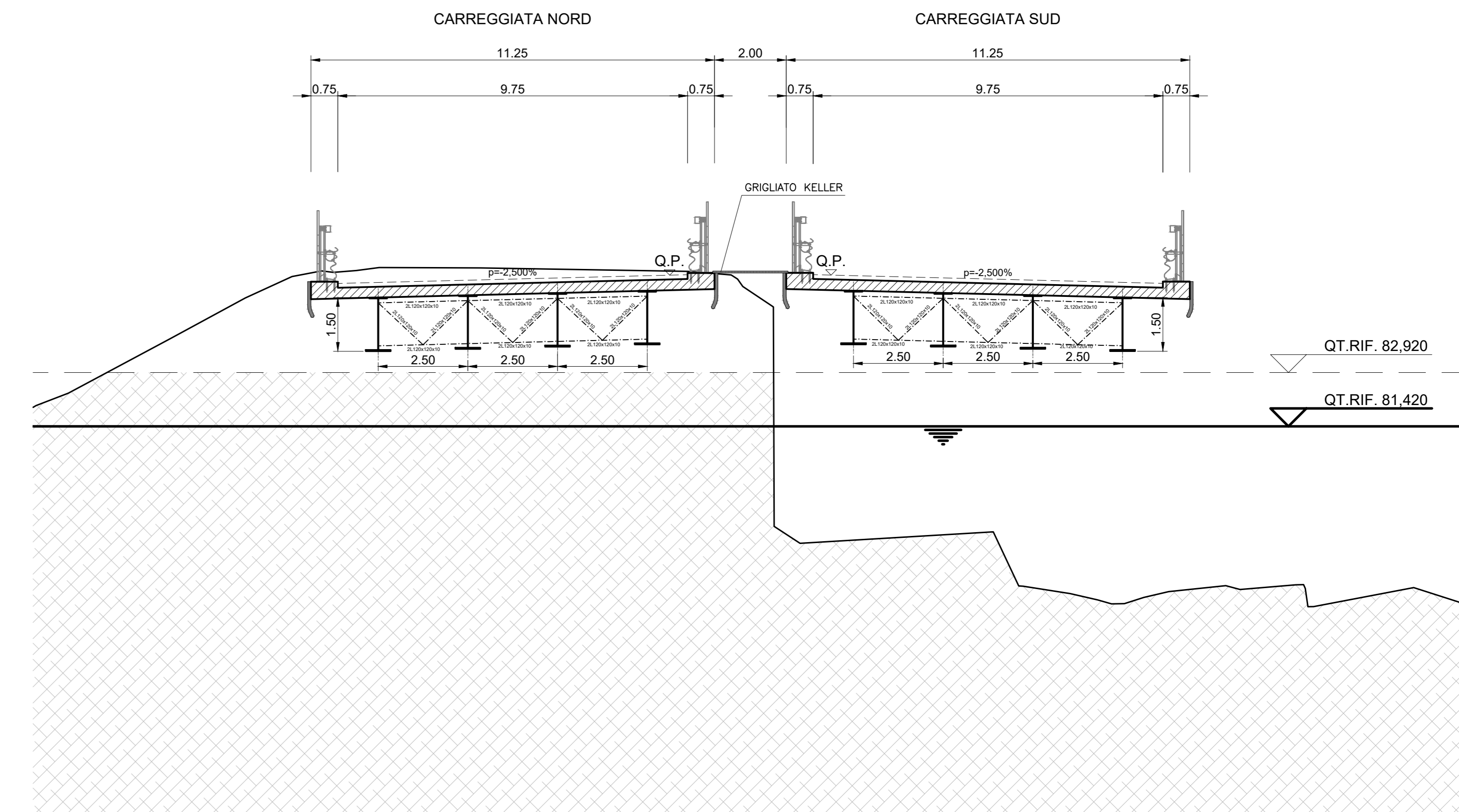
**SEZIONE LONGITUDINALE - CARREGGIATA NORD**  
Scala 1:200



**SEZIONE LONGITUDINALE - CARREGGIATA SUD**  
Scala 1:200



**SEZIONE TRASVERSALE**  
Scala 1:100



Nota: si prevede la demolizione integrale degli impalcati e delle sottostrutture esistenti fino a quota estradosso plinti di fondazione. Nel caso di interferenza tra fondazioni di nuova realizzazione e fondazioni esistenti si prevede la demolizione integrale del plinto esistente fino a quota intradosso.



ITINERARIO CAIANELLO (A1) - BENEVENTO  
ADEGUAMENTO A 4 CORSE DELLA S.S. 372 "TELESINA"  
DAL KM 0+000 AL KM 60+900  
LOTTO 2: DAL KM 0+000 (SVINCOLO CAIANELLO (A1))  
AL KM 37+000 (SVINCOLO DI S. SALVATORE TELESINO)

PROGETTO DEFINITIVO cod. NA280

PROGETTAZIONE: **ATI: S.T.E. - ROCKSOL - EDIN - KARRER**

RESPONSABILE INTEGRAZIONE PRESTAZIONI SPECIALISTICHE Ing. Francesco M. La Camera	GRUPPO DI PROGETTAZIONE <b>S.T.E. s.r.l.</b> Structure and Transport Engineering Direttore Tecnico Ing. E. Maroni
COORDINATORE PER LA SICUREZZA IN FASE DI PROGETTAZIONE Ing. Francesco M. La Camera	<b>ROCKSOL</b> S.p.A. Direttore Tecnico Ing. G. Camerini
IL GEOLOGO Dott. Geol. Firenze Pinnino	<b>E.D.IN. s.r.l.</b> EDIN Società di Ingegneria Direttore Tecnico Ing. G. Gennadi
L'ARCHITETTO Dott.ssa Grazia Savino Elenco IMBCT n.3856 - architetto di Piacenza al sensi del D.M. 244/2019	<b>Prof. Arch. F. KARRER</b> Ordine Arch. Roma N. 12097
IL RESPONSABILE DEL PROCEDIMENTO Ing. Pompeo Violante	

OPERE D'ARTE MAGGIORI: VIADOTTI

Planimetria con individuazione dell'opera, sezioni longitudinali e sezione trasversale

CODICE PROGETTO	NOME FILE	REVISIONE	SCALA
PROGETTO <b>L0710F D 2101</b>	TOO_VI22_STR_PL01_B		
ELAB. <b>L0710F D 2101</b>	COO_VI22_STR_PL01	B	1:100/200
D			
C			
B	EMISSIONE A SEGUITO ISTRUTTORIA	Apr.2022	AP ES GC
A	EMISSIONE PER VERIFICA DI OTTEMPERANZA	Feb.2022	AP ES GC
REV.	DESCRIZIONE	DATA	REDDATTO VERIFICATO APPROVATO