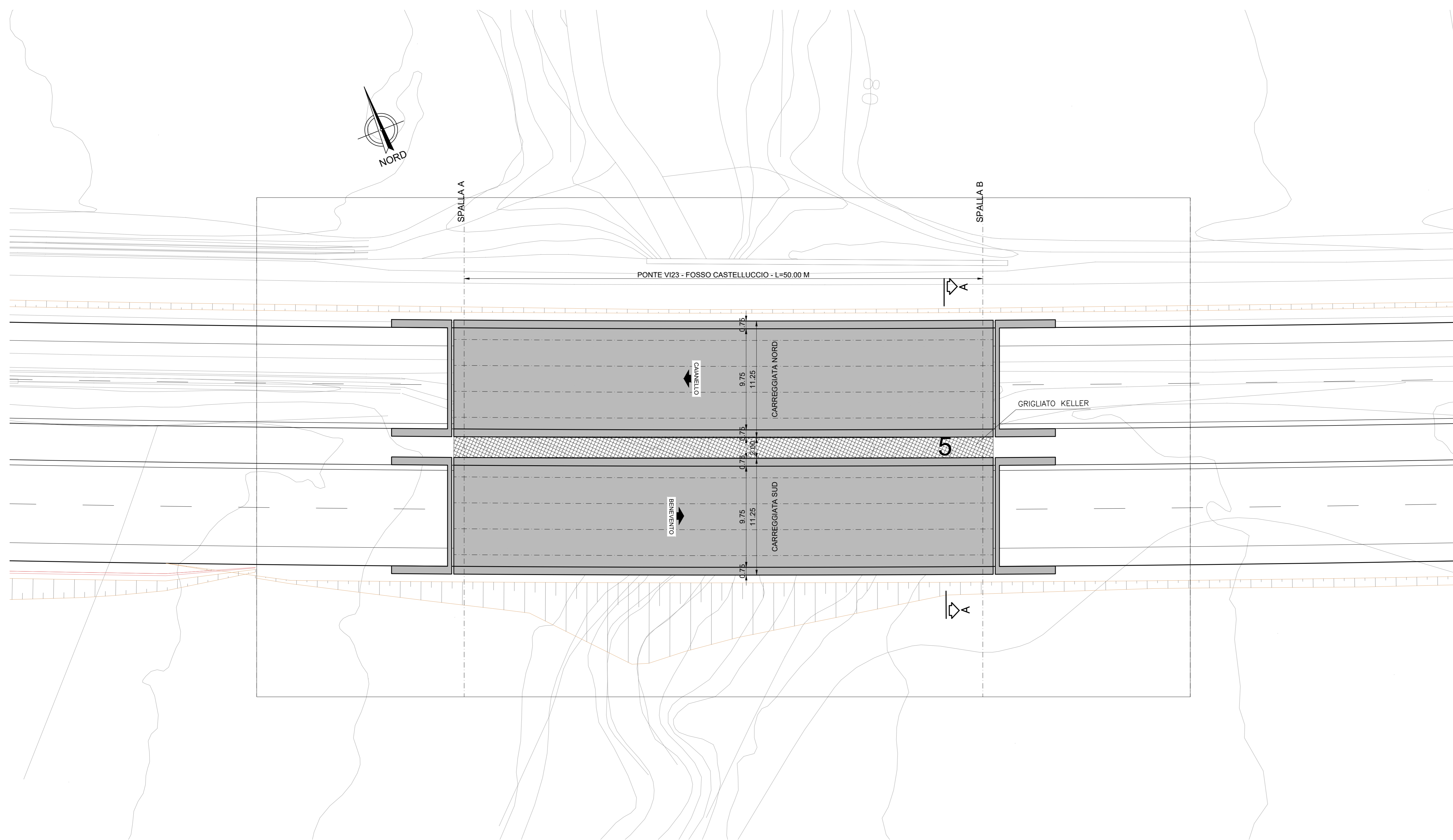
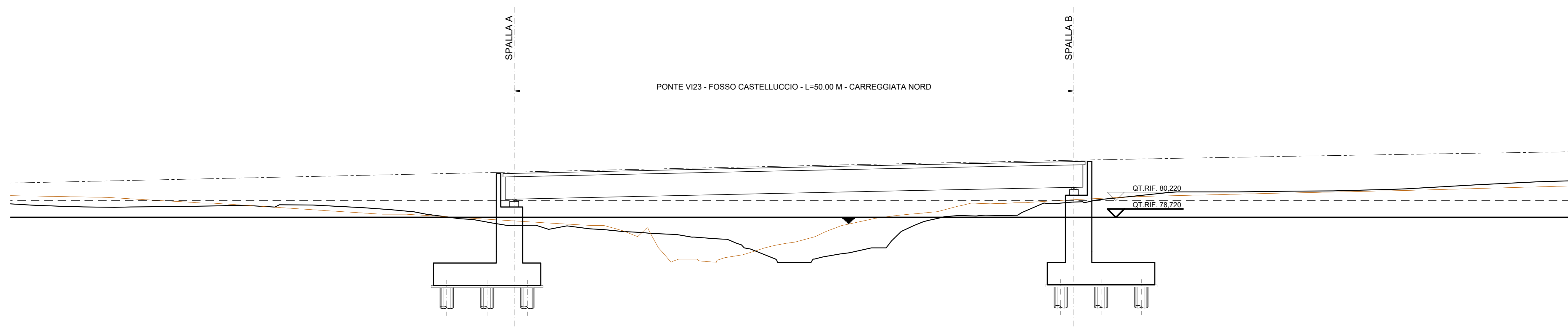


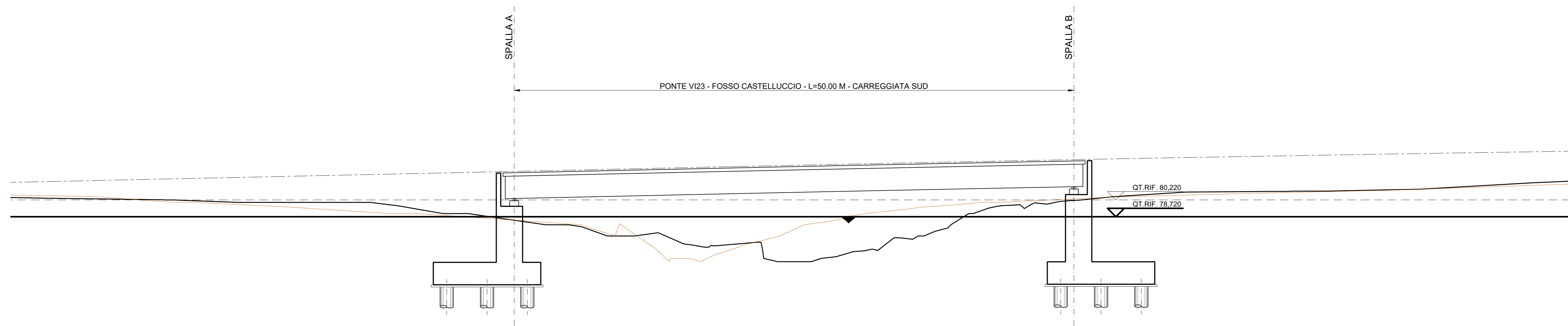
PLANIMETRIA  
Scala 1:200



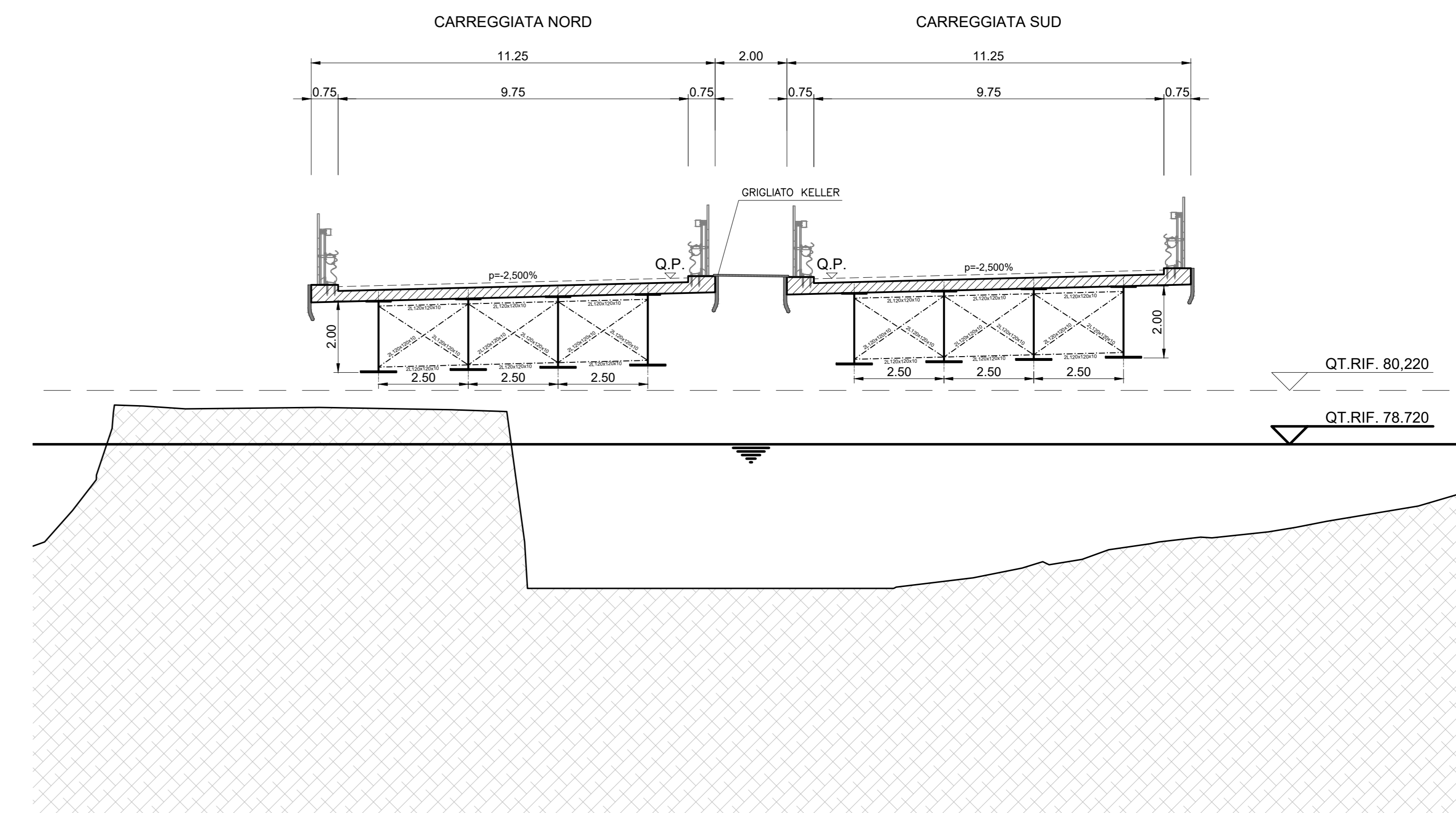
SEZIONE LONGITUDINALE - CARREGGIATA NORD  
Scala 1:200



SEZIONE LONGITUDINALE - CARREGGIATA SUD  
Scala 1:200



SEZIONE TRASVERSALE A-A  
Scala 1:100



Nota: si prevede la demolizione integrale degli impalcati e delle sottostrutture esistenti fino a quota estradosso plinti di fondazione. Nel caso di interferenza tra fondazioni di nuova realizzazione e fondazioni esistenti si prevede la demolizione integrale del plinto esistente fino a quota intradosso.



ITINERARIO CAIANELLO (A1) - BENEVENTO  
ADEGUAMENTO A 4 CORSIE DELLA S.S. 372 "TELESINA"  
DAL KM 0+000 AL KM 60+900  
LOTTO 2: DAL KM 0+000 (SVINCOLO CAIANELLO (A1))  
AL KM 37+000 (SVINCOLO DI S. SALVATORE TELESINO)

PROGETTO DEFINITIVO

cod. NA280

PROGETTAZIONE: ATL S.T.E. - ROCKSOL - EDIN - KARRER

RESPONSABILE INTEGRAZIONE PRESTAZIONI SPECIALISTICHE

Ing. Francesco M. La Camera

COORDINATORE PER LA SICUREZZA IN FASE DI PROGETTAZIONE

Ing. Francesco M. La Camera

IL GEOLOGO

Dott. Geol. Fiorenza Pennino

L'ARCHEOLOGA

Dott.ssa Grazia Savino

Elenco MBCT n.856 - archeologia di l'itaco di seni del D.M. 244/2019

GRUPPO DI PROGETTAZIONE

S.T.E. s.r.l.

Strutture and Transport Engineering

Direttore Tecnico  
Ing. E. Maroni

ROCKSOL S.p.A.

Direttore Tecnico  
Ing. G. Camer

EDIN s.r.l.

Società di ingegneria

Direttore Tecnico  
Ing. G. Gennadi

Prof. Arch. F. KARRER

Ordine Arch. Roma  
N. 12097

IL RESPONSABILE DEL PROCEDIMENTO

Ing. Pompeo Violano

OPERE D'ARTE MAGGIORI: VIADOTTI

PONTE VI23 - FOSSO CASTELLUCCIO

Planimetria con individuazione dell'opera, sezioni longitudinali e sezione trasversale

CODICE PROGETTO	NOME FILE	REVISIONE	SCALA
PROGETTO LO710F D 2101	TOO_VI23_STR_PL01_B	B	1:100/200
D			
C			
A	EMISSIONE A SEGUITO ISTRUTTORIA	Apr.2022	AP ES GC
B	EMISSIONE PER VERIFICA DI OTTEMPERANZA	Feb.2022	AP ES GC
REV.	DESCRIZIONE	DATA	REDDATTO VERIFICATO APPROVATO