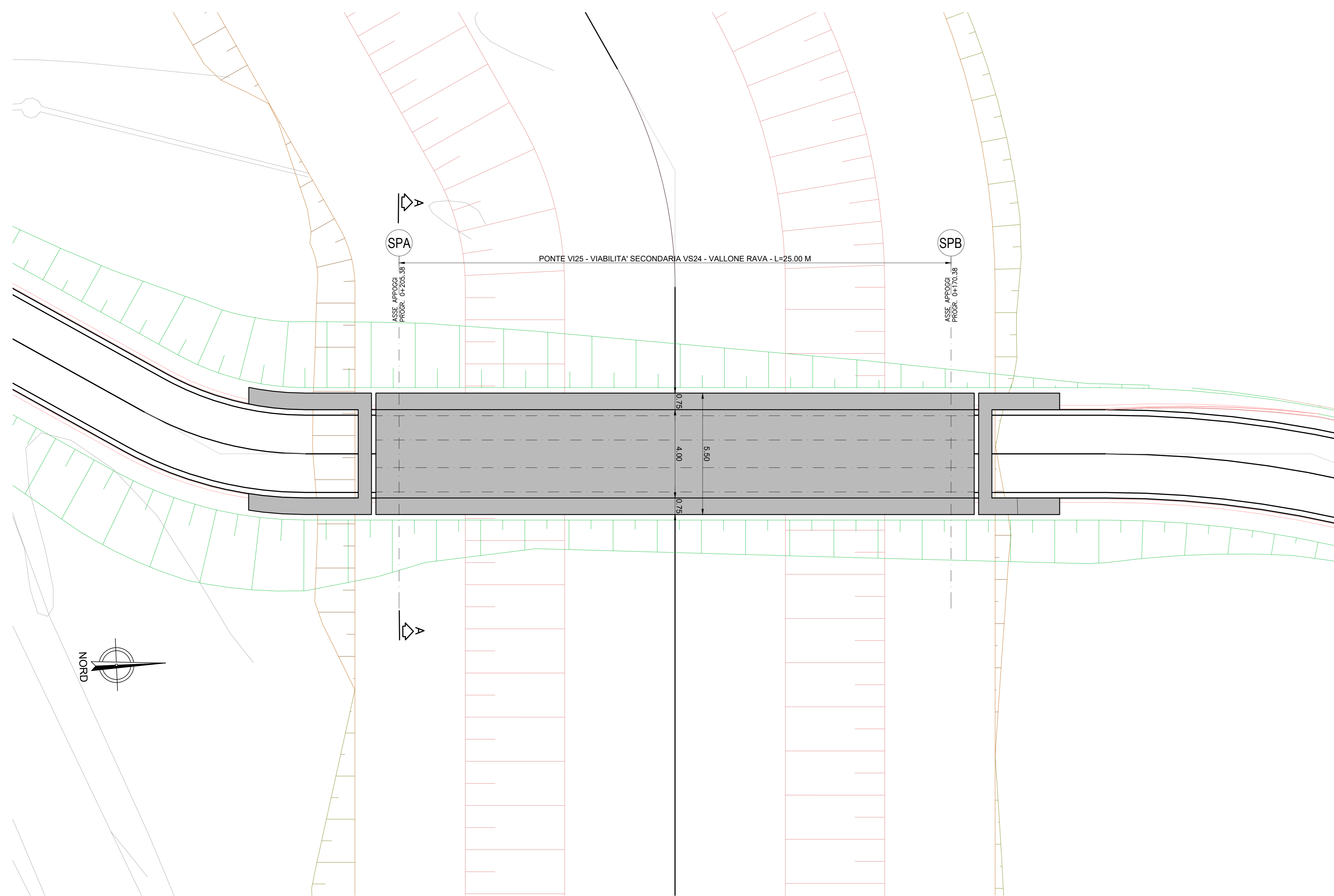


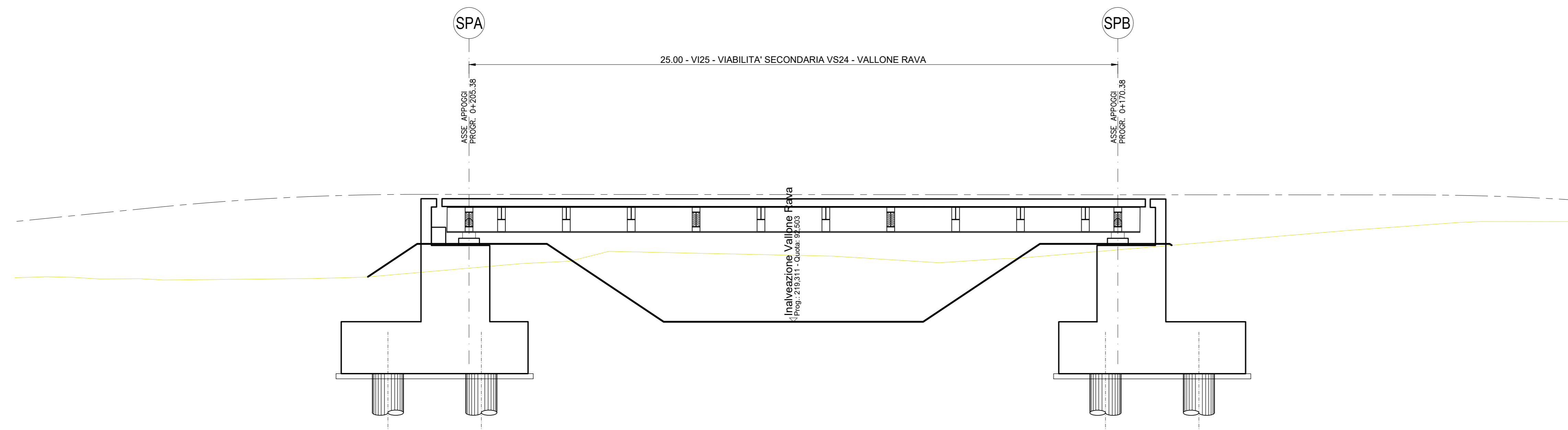
PLANIMETRIA

Scala 1:100



SEZIONE LONGITUDINALE

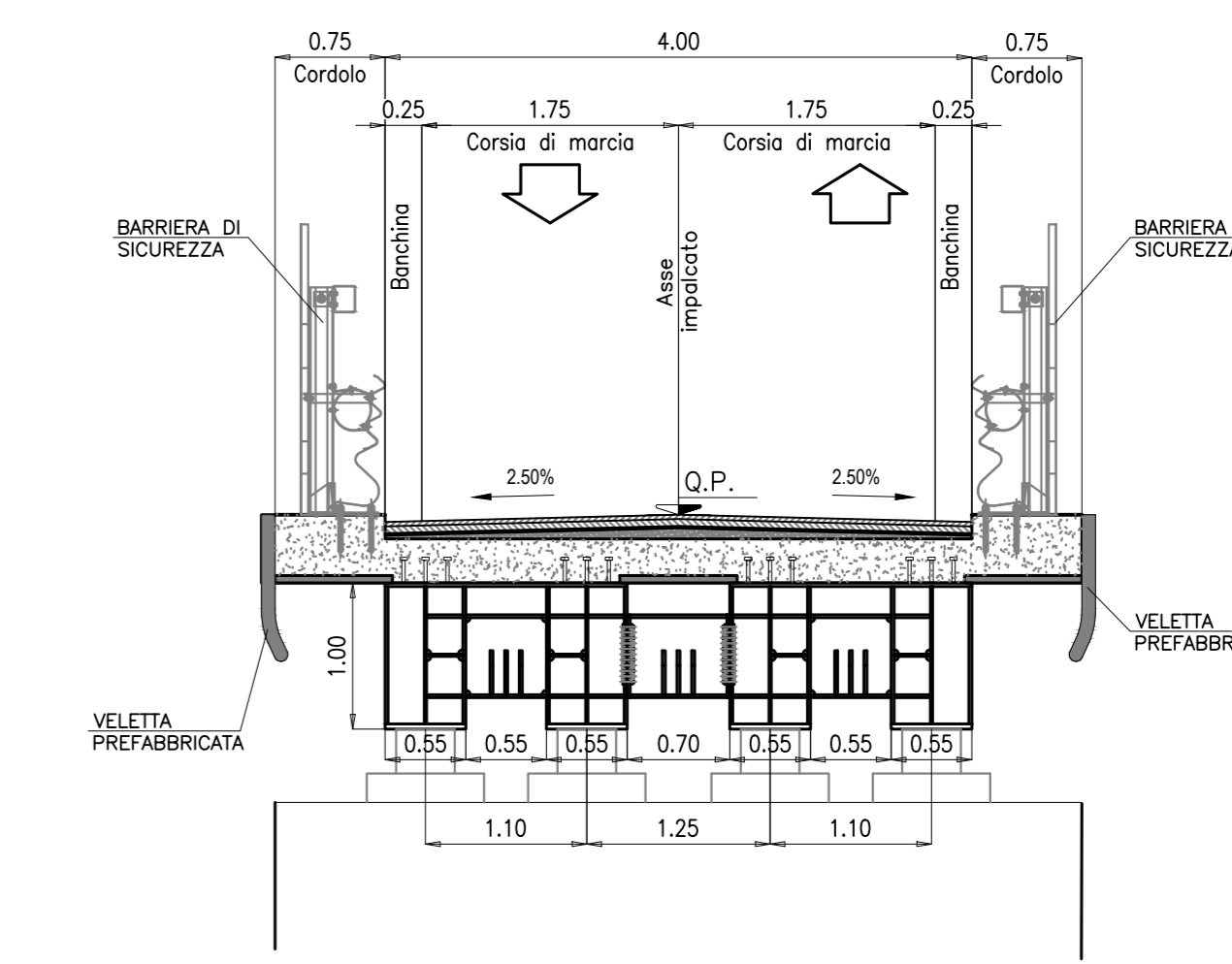
Scala 1:100



SEZIONE TRASVERSALE A-A

Scala 1:50

SEZIONE SPA SU APPOGGIO scala 1:50



Direzione Progettazione e Realizzazione Lavori

ITINERARIO CAIANELLO (A1) - BENEVENTO  
ADEGUAMENTO A 4 CORSIE DELLA S.S. 372 "TELESINA"  
DAL KM 0+000 AL KM 60+900  
LOTTO 2: DAL KM 0+000 (SVINCOLO CAIANELLO (A1))  
AL KM 37+000 (SVINCOLO DI S. SALVATORE TELESINO)

PROGETTO DEFINITIVO

cod. NA280

PROGETTAZIONE: **ATI: S.T.E. - ROCCSOIL - EDIN - KARRER**

RESPONSABILE INTEGRAZIONE PRESTAZIONI SPECIALISTICHE

Ing. Francesco M. La Camera

COORDINATORE PER LA SICUREZZA IN FASE DI PROGETTAZIONE

Ing. Francesco M. La Camera

IL GEOLOGO

Dot. Geol. Firenze Pannino

L'ARCHEOLOGA

Dot. Lisa Grazia Savino

Elenco MBCT n.856 - archeologia di Palazzo ai sensi del D.M. 244/2019

GRUPPO DI PROGETTAZIONE

S.T.E. s.r.l.

Structure and Transport Engineering

ROCCSOIL S.p.A.

EDIN s.r.l.

Società di ingegneria

Prof. Arch. F. KARRER

Ordine Arch. Roma N. 12097

IL RESPONSABILE DEL PROCEDIMENTO

Ing. Pompeo Voliani

OPERE D'ARTE MAGGIORI: VIADOTTI

PONTE VI25 - VIABILITA' SECONDARIA VS24 - VALLONE RAVA

Planimetria con individuazione dell'opera, sezione longitudinale e sezione trasversale

CODICE PROGETTO	NOME FILE	REVISIONE	SCALA
PROGETTO L0710F D 2101	TOO_VI25_STR_PL01_B	B	1:50/100
PROGETTO L0710F D 2101	CODICE ELAB. T00V125STRFLO1	B	1:50/100
D			
C			
B	EMISSIONE A SEGUITO ISTRUTTORIA	Apr.2022	AP ES GC
A	EMISSIONE PER VERIFICA DI OTTEMPERANZA	Feb.2022	AP ES GC
REV.	DESCRIZIONE	DATA	REDDATTO VERIFICATO APPROVATO