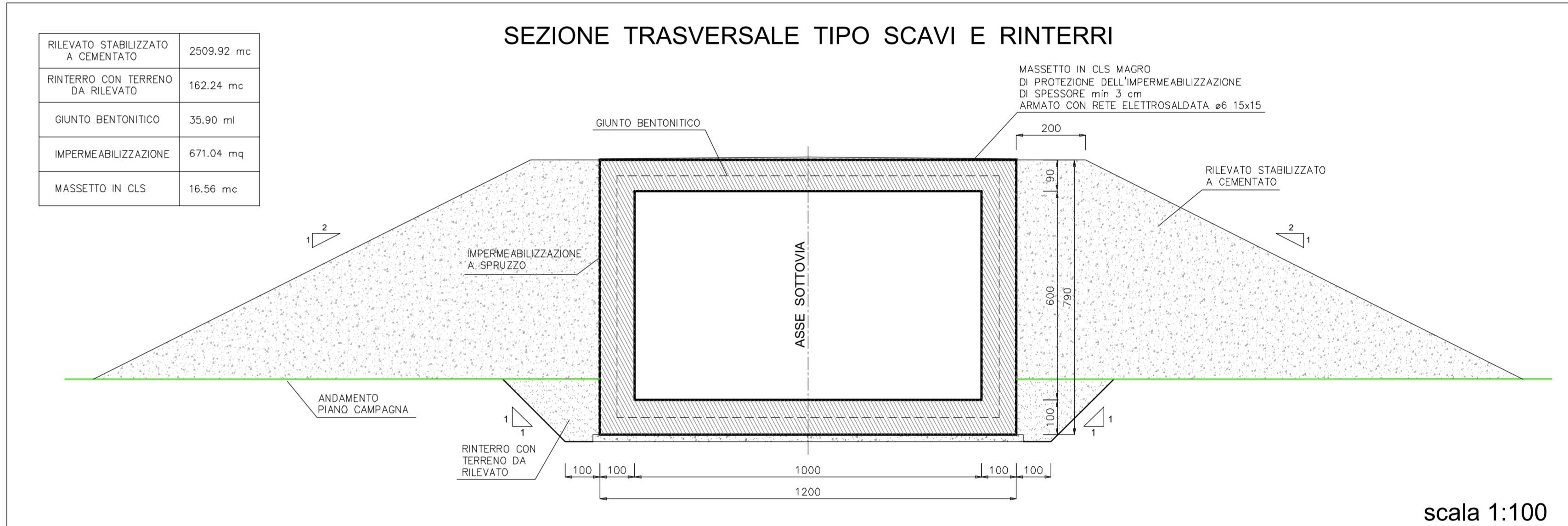
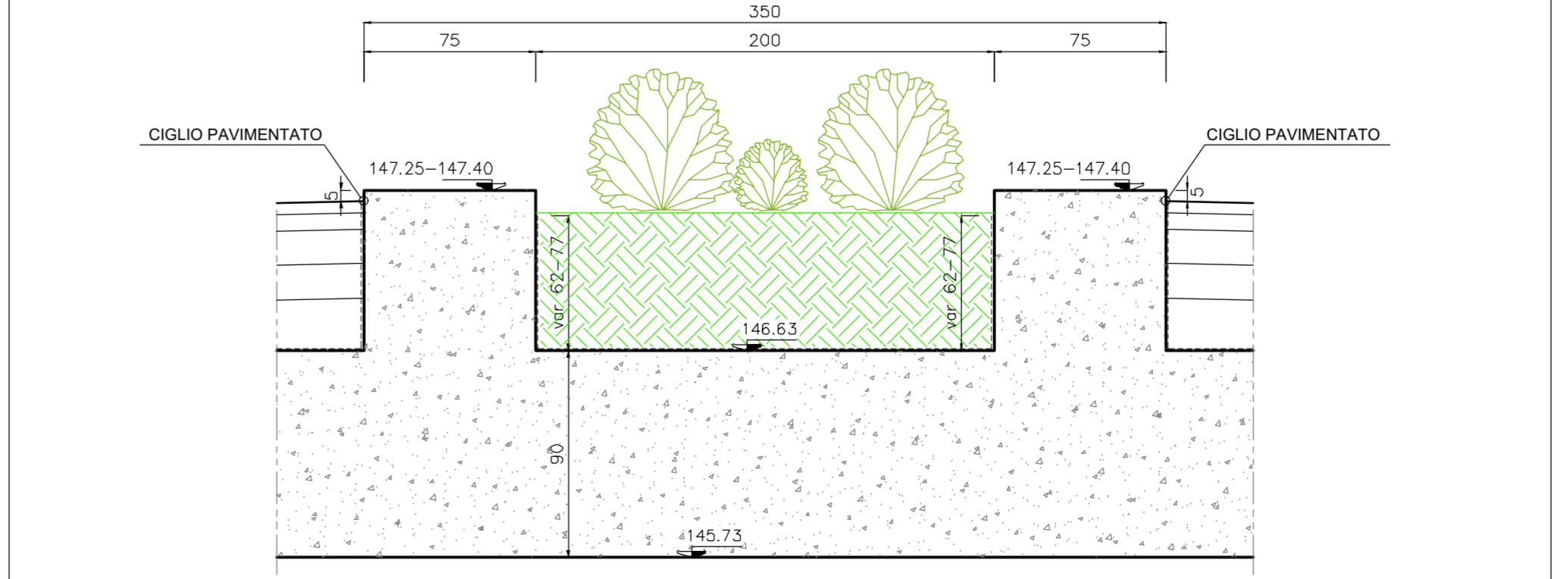
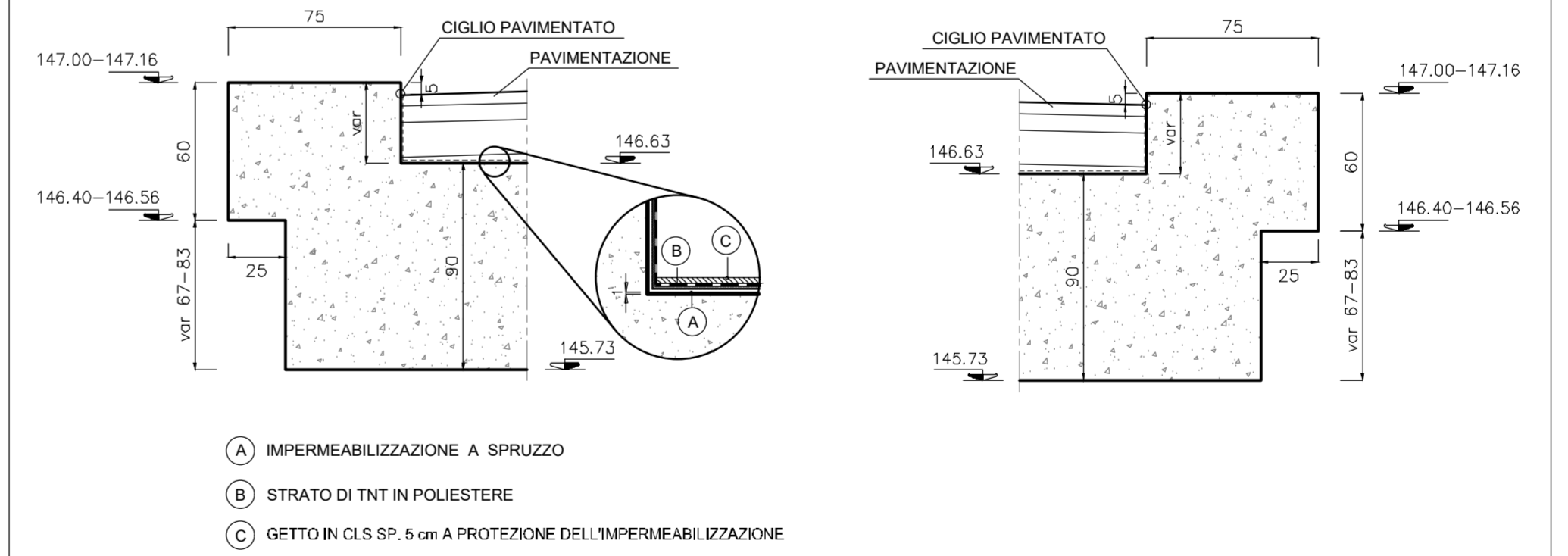
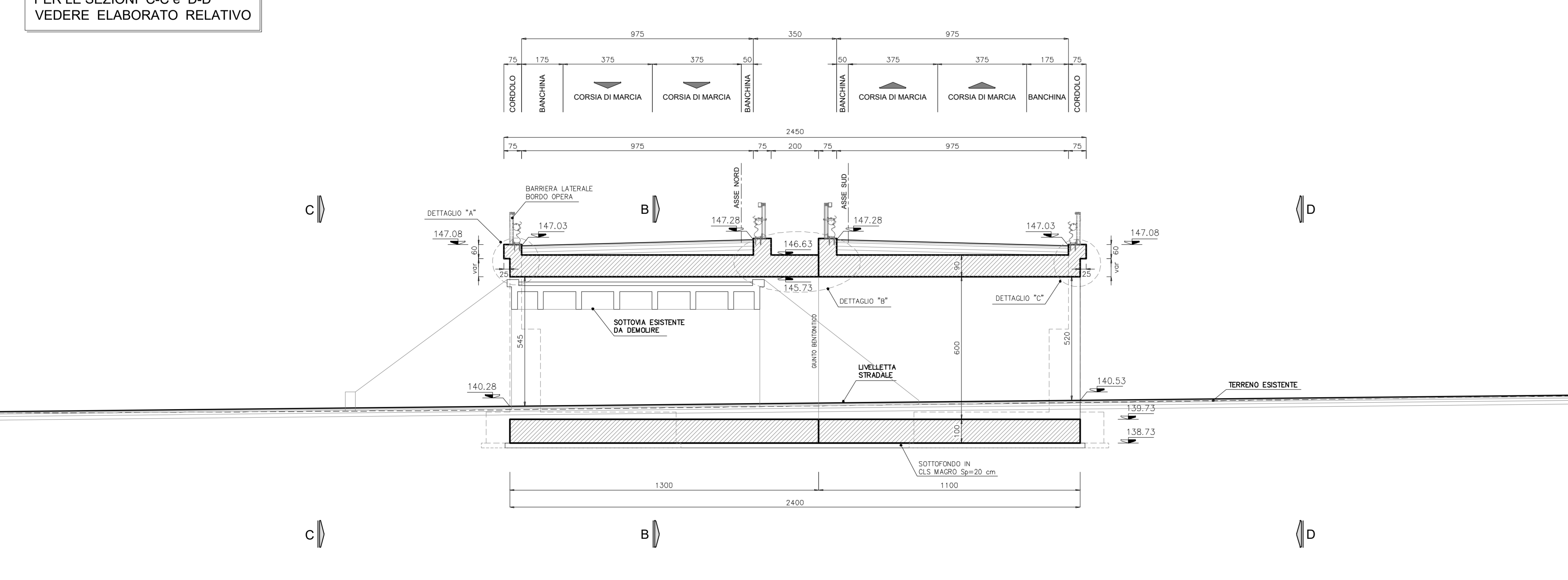


- ① TRATTAMENTO PROTETTIVO IMPERMEABILIZZANTE
- ② CLS
- ③ SOTTOFONDO IN CLS MAGRO
- ④ GIUNTO BENTONITICO
- ⑤ PAVIMENTAZIONE
- ⑥ FONDAZIONE IN MISTO GRANULARE STABILIZZATO
- ⑦ PROFILO RIDIRETTIVO
- ⑧ REMPIMENTO IN CLS MAGRO
- ⑨ MASETTO IN CLS MAGRO



NOTA:
PER LE SEZIONI C-C e D-D
VEDERE ELABORATO RELATIVO



NOTA:
PER I MATERIALI E LE PRESCRIZIONI VEDI TAV. T00_ST00_STR_SC01



ITINERARIO CAIANELLO (A1) - BENEVENTO
ADEGUAMENTO A 4 CORSIE DELLA S.S. 372 "TELESINA"
DAL KM 0+000 AL KM 60+900
LOTTO 2: DAL KM 0+000 (SVINCOLO CAIANELLO (A1))
AL KM 37+000 (SVINCOLO DI S. SALVATORE TELESINO)

PROGETTO DEFINITIVO cod. NA280

PROGETTAZIONE: A.T.I. S.T.E. - ROCKSOIL - EDT - KARRER

RESPONSABILE INTEGRAZIONE PRESTAZIONI SPECIALISTICHE
Ing. Francesco M. La Camera

COORDINATORE PER LA SICUREZZA IN FASE DI PROGETTAZIONE
Ing. Francesco M. La Camera

IL GEOLOGO
Dott. Geol. Francesco Pennino

L'INGEGNERE
Dott. Geo. Grazia Savino
Ente MITO n. 806 - architetto di fiducia ai sensi del DM 244/2019

GRUPPO DI PROGETTAZIONE
S.T.E. s.r.l.
Structure and Transport Engineering
Direttore Tecnico
Ing. E. Morini

ROCKSOIL S.p.A.
Direttore Tecnico
Ing. G. Casari

E.D.I.N. s.r.l.
EDITS Società di Ingegneria
Direttore Tecnico
Ing. G. Giamatti

Prof. Arch. F. KARRER
Ordine Arch. Roma
N. 12997

OPERE D'ARTE MINORI: SOTTOVIA E TOMBINI
ST04 - Sottovia scatorale 10,00x6,00 alla prg. 3+250,09
Planimetria, sezioni e dettagli

CODICE PROGETTO	NOME FILE	REVISIONE	SCALA
PROGETTO L0710F D 2101	T00_ST04_STR_D01_A	A	varie
D			
C			
B			
A	EMMISSIONE PER VERIFICA DI OTTEMPERANZA	Feb.2022	Strada
REV.	DESCRIZIONE	DATA	REDDATO VERIFICATO APPROVATO