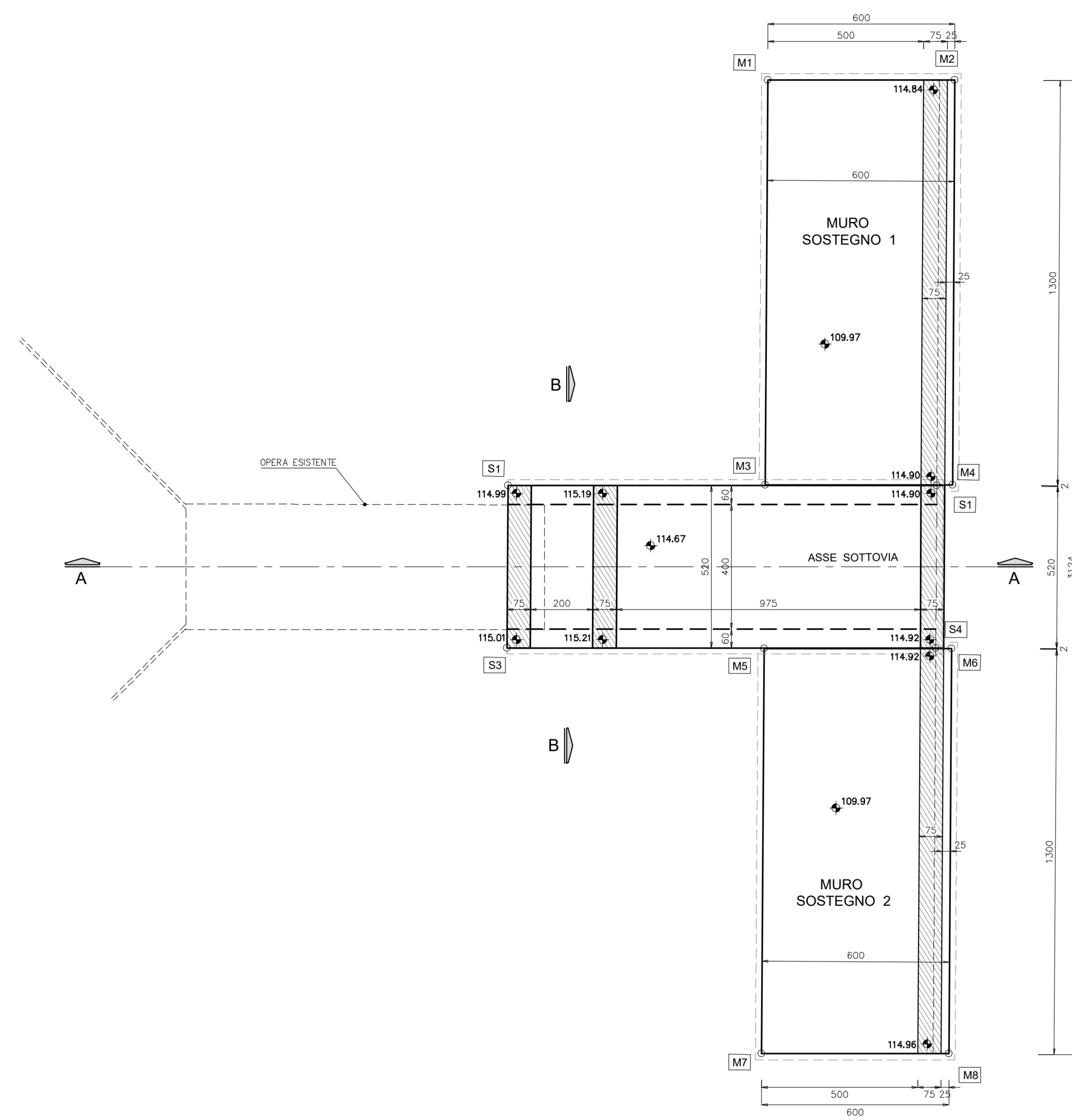
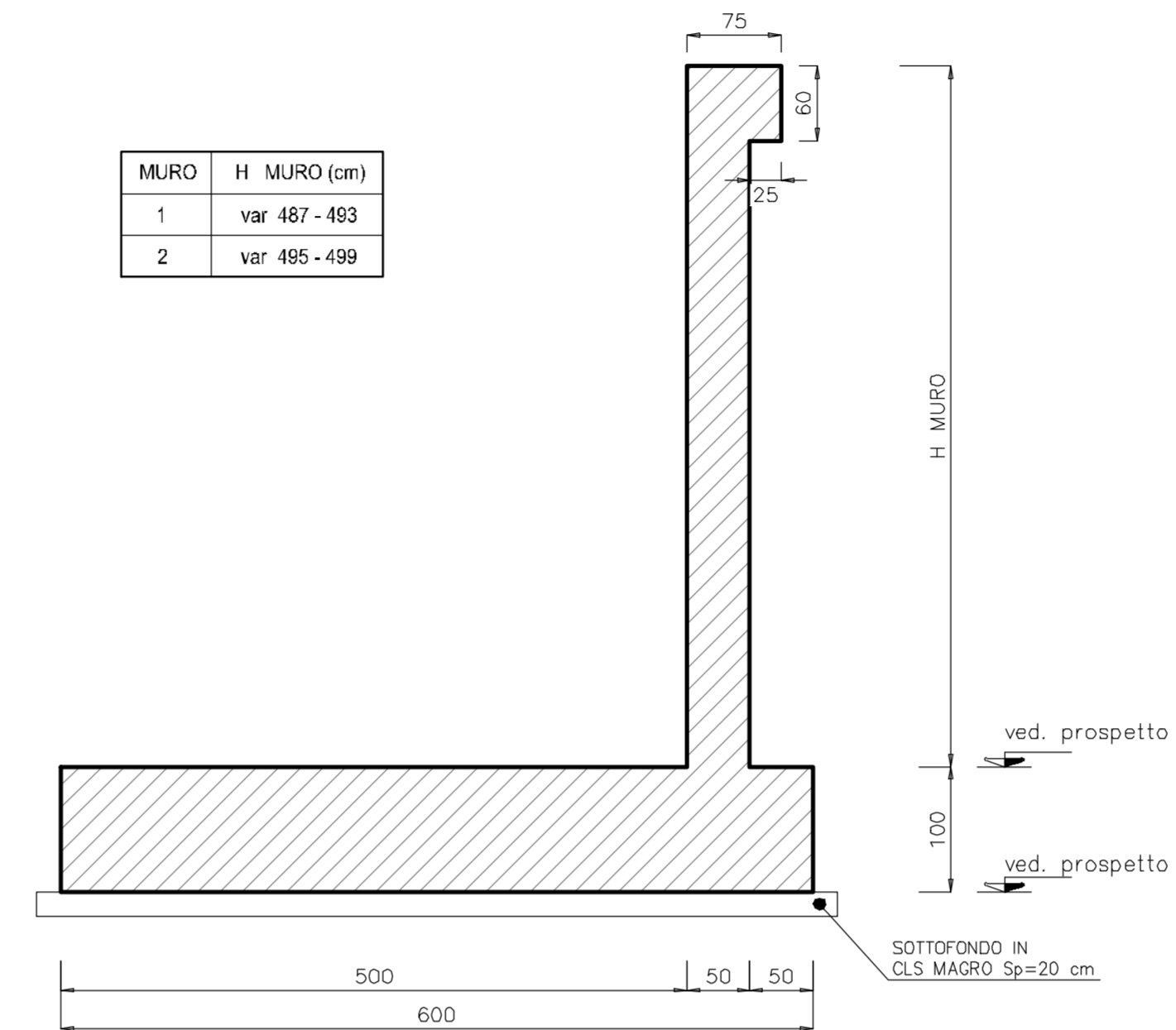


PIANTA SCATOLARE - MURI scala 1:100

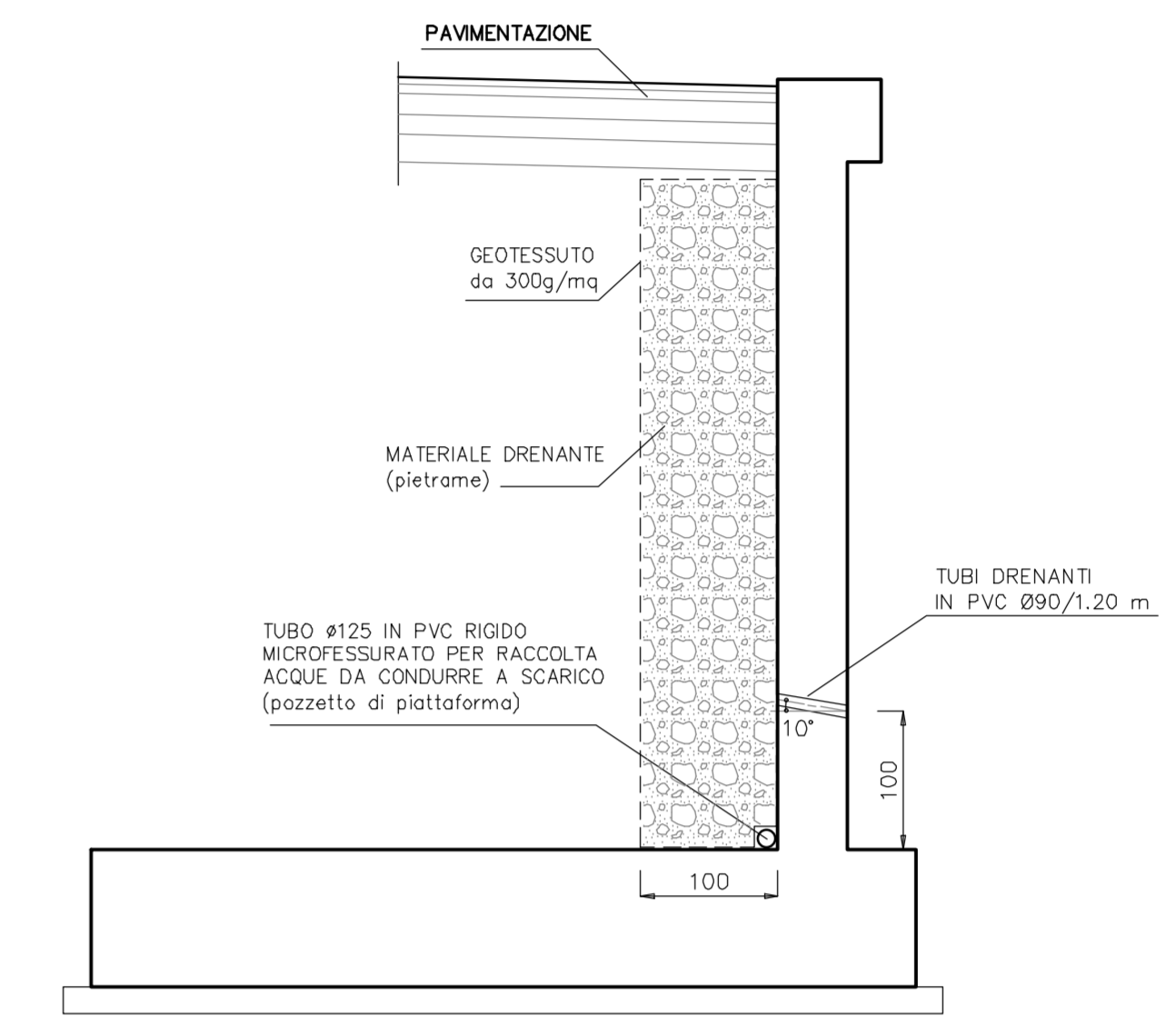


COORDINATE PUNTI NOTEVOLI			
SOTTOVIA SCATOLARE			
S1	114.99	S3	114.96
S2	115.19	S4	114.92
FONDAZIONE MURI			
M1	114.84	M3	114.92
M2	114.84	M4	114.92
M5	114.92	M7	114.96
M6	114.92	M8	114.96

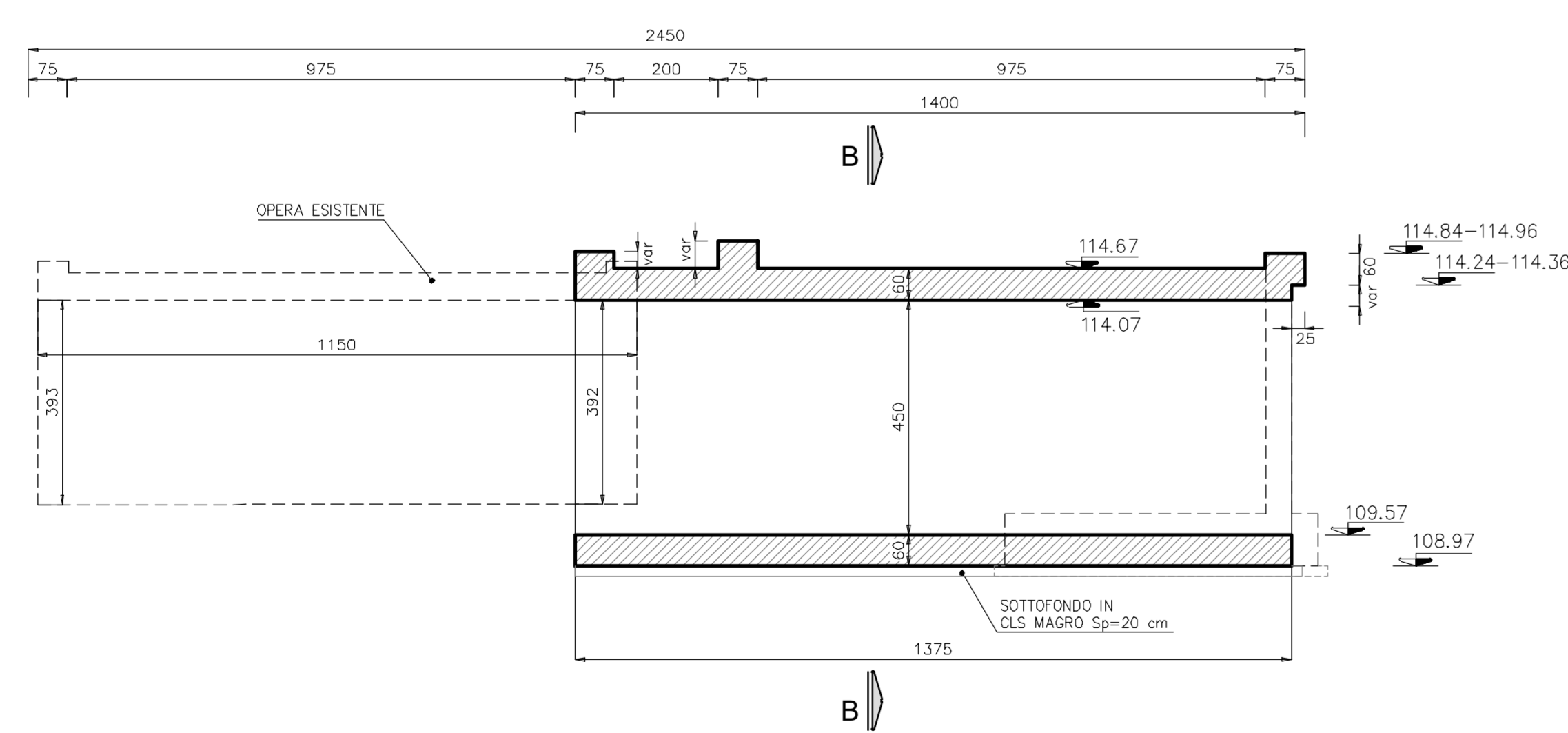
SEZIONE TIPO MURI scala 1:50



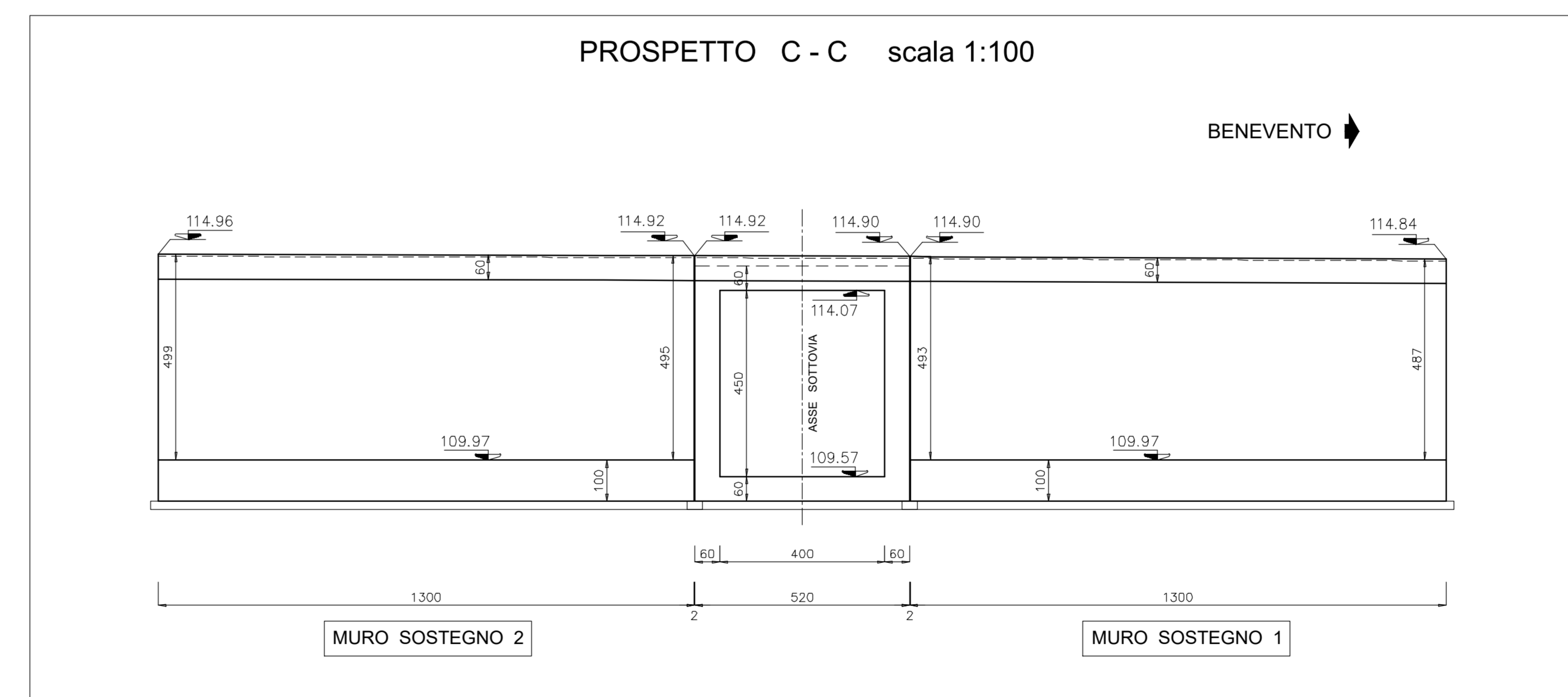
SEZIONE TIPO DRENAGGIO scala 1:50



SEZIONE LONGITUDINALE A - A scala 1:100



PROSPETTO C - C scala 1:100



NOTA :
PER I MATERIALI E LE PRESCRIZIONI VEDI TAV. T00_ST00_STR_SC01

anas Direzione Progettazione e Realizzazione Lavori

ITINERARIO CAIANELLO (A1) - BENEVENTO
ADEGUAMENTO A 4 CORSIE DELLA S.S. 372 "TELESINA"
DAL KM 0+000 AL KM 60+900
LOTTO 2: DAL KM 0+000 (SVINCOLO CAIANELLO (A1))
AL KM 37+000 (SVINCOLO DI S. SALVATORE TELESINO)

PROGETTO DEFINITIVO cod. NA280

PROGETTAZIONE: A.T.I. S.T.E. - ROCKSOIL - EBT - KARRER

RESPONSABILE INTEGRAZIONE PRESTAZIONI SPECIALISTICHE

Ing. Francesco M. La Camera

COORDINATORE PER LA SICUREZZA IN FASE DI PROGETTAZIONE

Ing. Francesco M. La Camera

IL GEOLOGO

Dot. Geol. Fiorenzo Plemmo

L'ARCHITETTO

Dot.ssa Grazia Savino

Disegno MBK7 n.305 - architetto di fiducia ai sensi del DM 244/2019

GRUPPO DI PROGETTAZIONE

S.T.E. s.r.l.

Structure and Transport Engineering

Dirigente Tecnico

Ing. E. Moroni

ROCKSOIL

S.p.A.

Dirigente Tecnico

Ing. G. Casari

E.D.I.N. s.r.l.

EDIN Società di Ingegneria

Dirigente Tecnico

Ing. G. Giamatti

Prof. Arch. F. KARRER

Ordine Arch. Roma

N. 12097

IL RESPONSABILE DEL PROCEDIMENTO

Ing. Pompeo Vioraro

OPERE D'ARTE MINORI: SOTTOVIA E TOMBINI

ST10 - Sottovia scatolare 4,00x4,50 alla prg. +7+377,00

Prospetti e carpenterie

CODICE PROGETTO	NOME FILE	REVISIONE	SCALA
PROGETTO L0710F D 2101	T00_ST10_STR_CP01_A	A	varie
PROGETTO L0710F D 2101	CODICE ELAB. T00ST10STRCP01		
D			
C			
B			
A	EMMISSIONE PER VERIFICA DI OTTEMPERANZA	Feb.2022	Strabò Di Renzo La Camera
REV.	DESCRIZIONE	DATA	REDDATO VERIFICATO APPROVATO