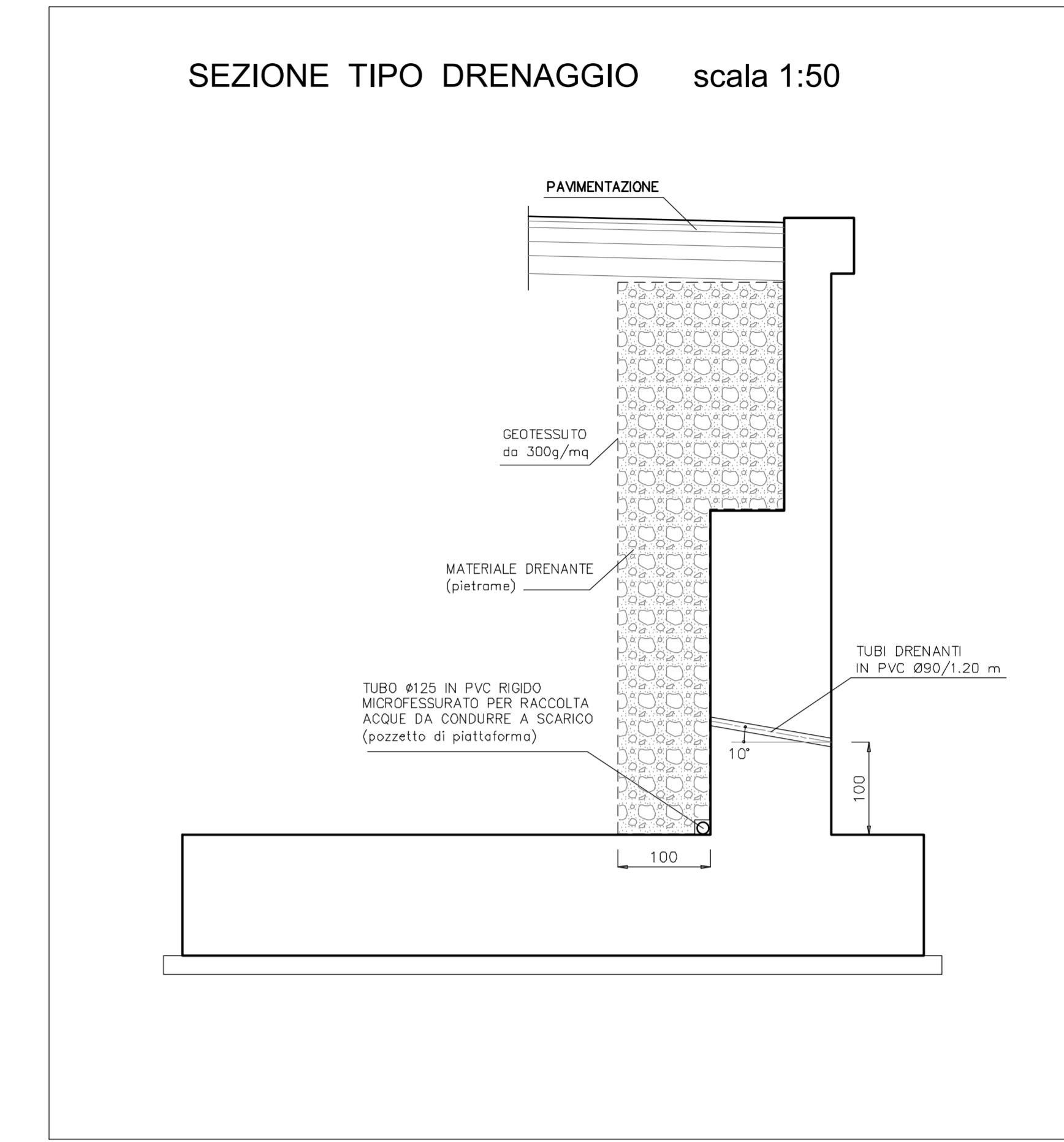
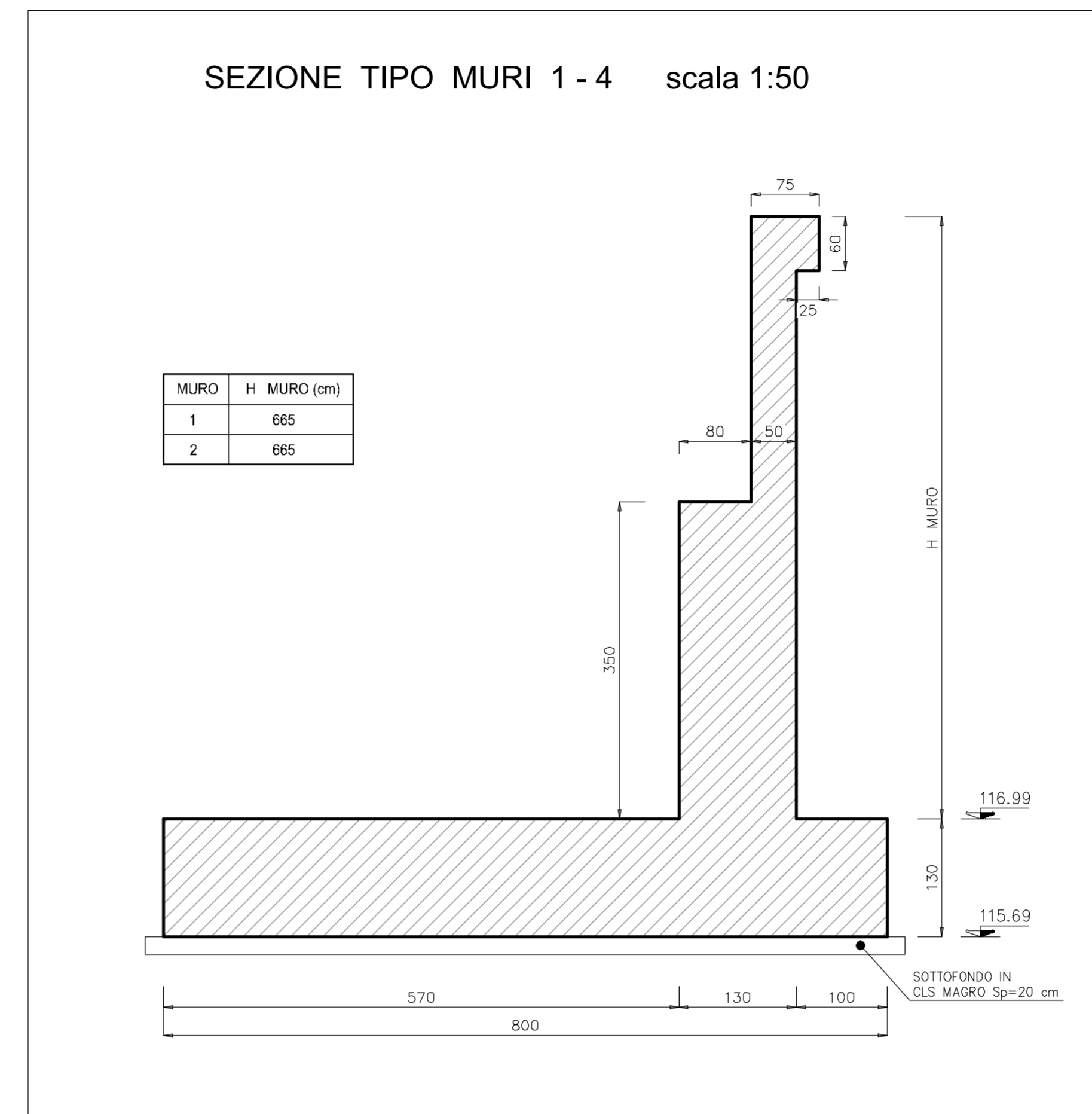
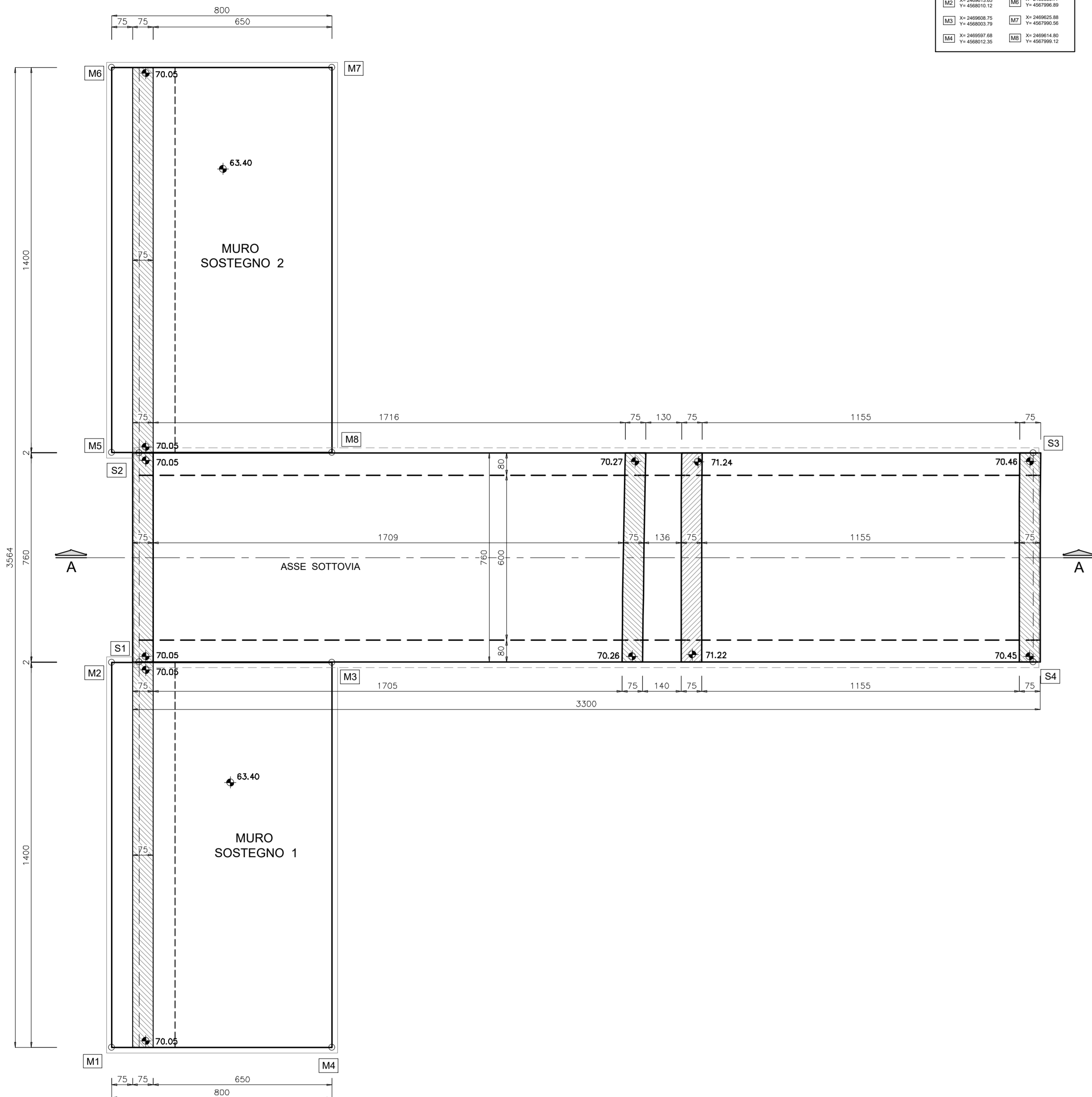
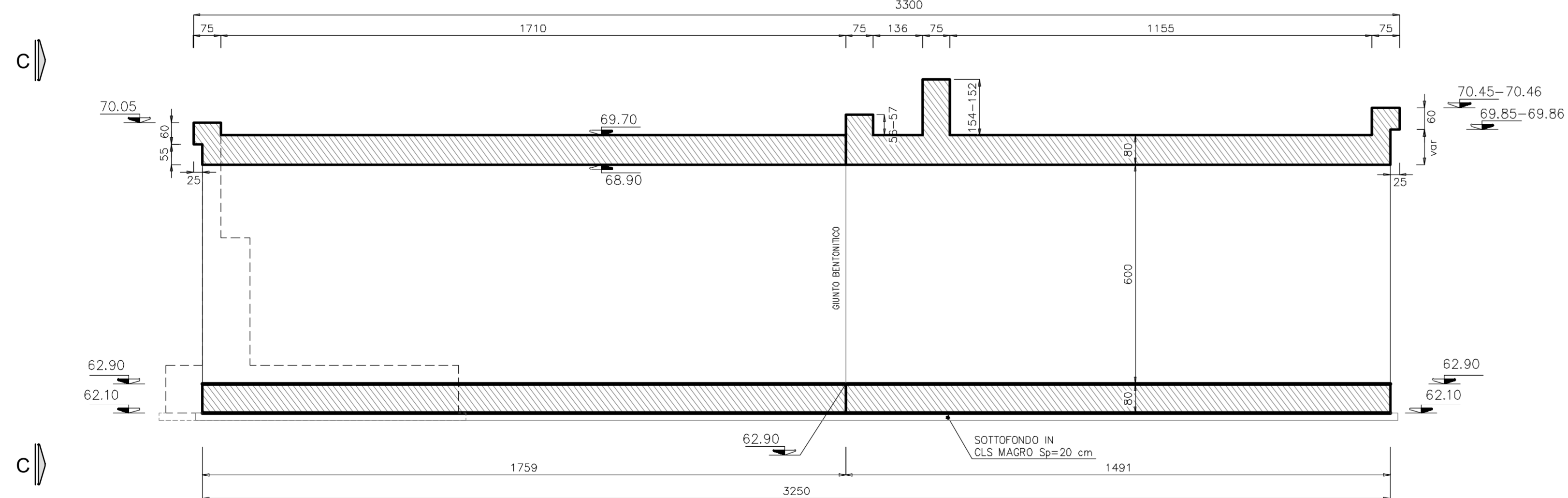


PIANTA SCATOLARE - MURI scala 1:100

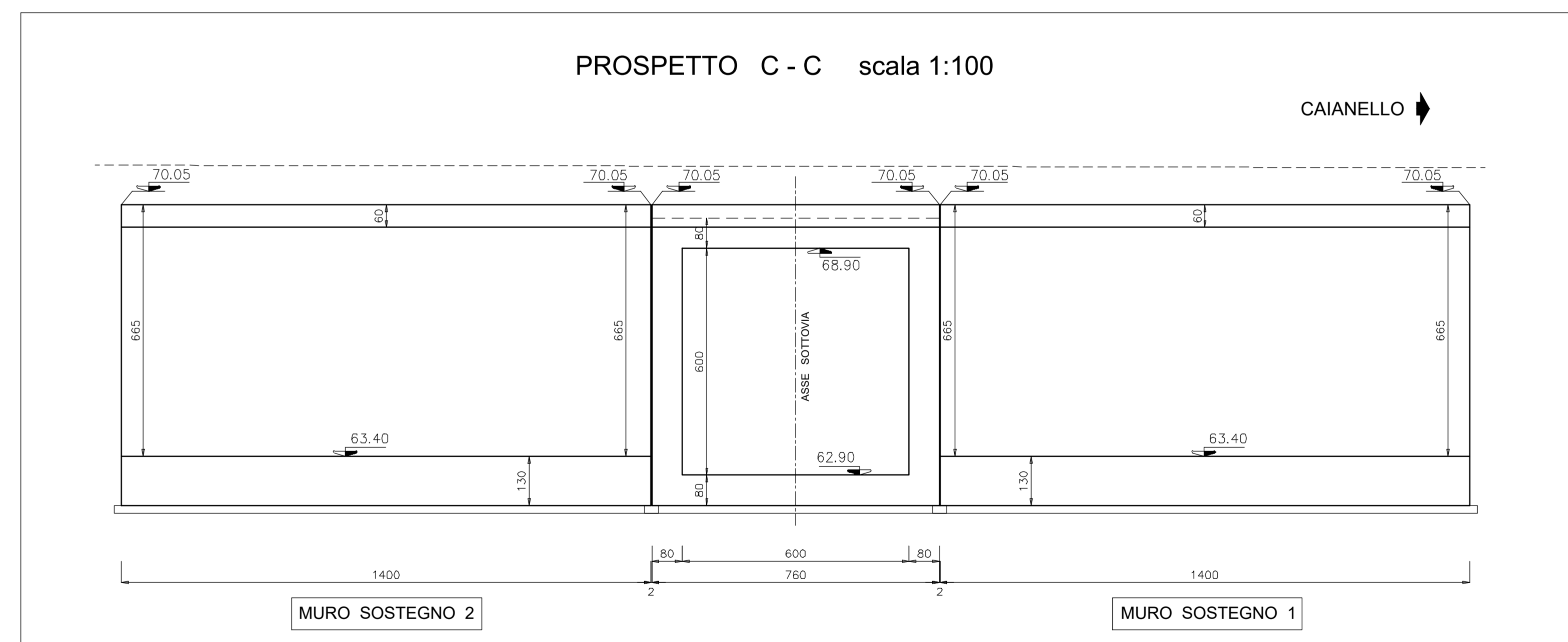
COORDINATE PUNTI NOTEVOLI			
SOTTOVIA SCATOLARE			
S1	70.05	S2	70.05
S3	70.46	S4	70.45
FONDAZIONE MURI			
M1	63.40	M2	63.40
M3	62.90	M4	62.90
M5	62.10	M6	62.10
M7	63.40	M8	63.40



SEZIONE LONGITUDINALE A - A scala 1:100



PROSPETTO C - C scala 1:100



NOTA :  
PER I MATERIALI E LE PRESCRIZIONI VEDI TAV. T00\_ST00\_STR\_SC01

**anas** Direzione Progettazione e Realizzazione Lavori

ITINERARIO CAIANELLO (A1) - BENEVENTO  
ADEGUAMENTO A 4 CORSIE DELLA S.S. 372 "TELESINA"  
DAL KM 0+000 AL KM 60+900  
LOTTO 2: DAL KM 0+000 (SVINCOLO CAIANELLO (A1))  
AL KM 37+000 (SVINCOLO DI S. SALVATORE TELESINO)

PROGETTO DEFINITIVO cod. NA280

PROGETTAZIONE: A.T.L. S.T.E. - ROCKSOIL - EDI - KARRER	
RESPONSABILE INTEGRAZIONE PRESTAZIONI SPECIALISTICHE Ing. Francesco M. La Camera	GRUPPO DI PROGETTAZIONE <b>S.T.E.</b> s.r.l. Structure and Transport Engineering Direttore Tecnico Ing. E. Moroni
COORDINATORE PER LA SICUREZZA IN FASE DI PROGETTAZIONE Ing. Francesco M. La Camera	<b>ROCKSOIL</b> S.p.A. Direttore Tecnico Ing. G. Casari
IL GEOLOGO Dott. Geol. Firenze Plemmo	<b>EDIN</b> s.r.l. EDIN Società di Ingegneria Direttore Tecnico Ing. G. Giamatti
L'ARCHITETTOLOGA Dott.ssa Grazia Savino Eneo MBCT n.306 - architettura di fiducia ai sensi del DM 244/2019	<b>Prof. Arch. F. KARRER</b> Ordine Arch. Roma N. 12097
IL RESPONSABILE DEL PROCEDIMENTO Ing. Pompeo Vioraro	

OPERE D'ARTE MINORI: SOTTOVIA E TOMBINI  
ST16 - Sottovia scatolare 6,00x6,00 alla prg. 27+985,66  
Prospetti e carpenterie

CODICE PROGETTO	NOME FILE	REVISIONE	SCALA
PROGETTO L07110F D 2101	T00_ST16_STR_CP01_A	A	varie
D			
C			
B			
A	EMMISSIONE PER VERIFICA DI OTTEMPERANZA	Feb.2022	Strada Di Renzo La Camera
REV.	DESCRIZIONE	DATA	REDDATO VERIFICATO APPROVATO