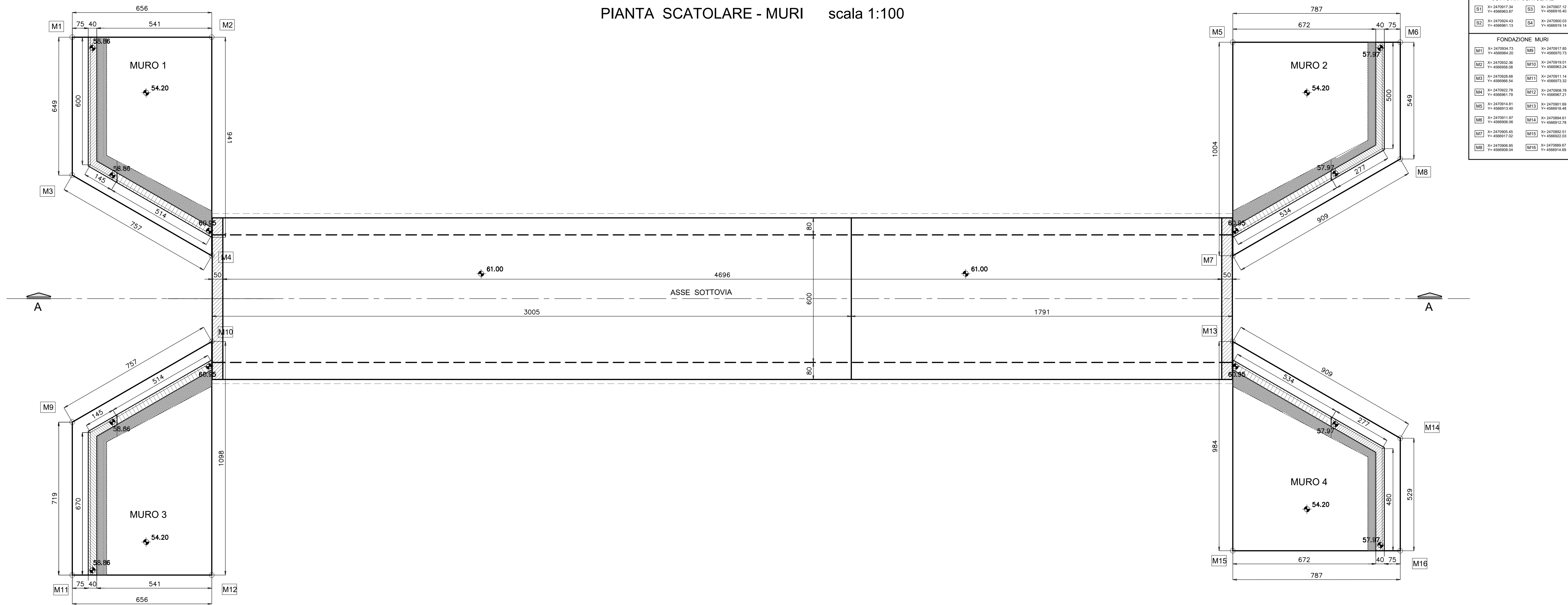
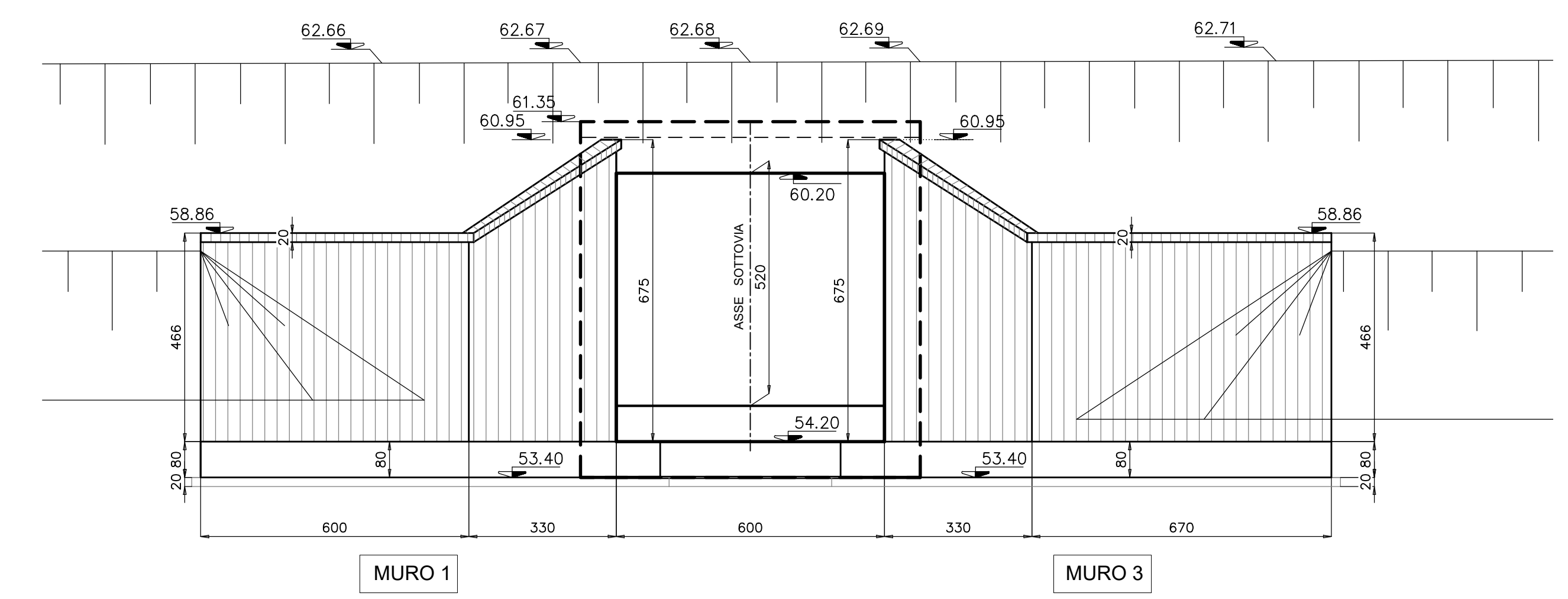


PIANTA SCATOLARE - MURI scala 1:100

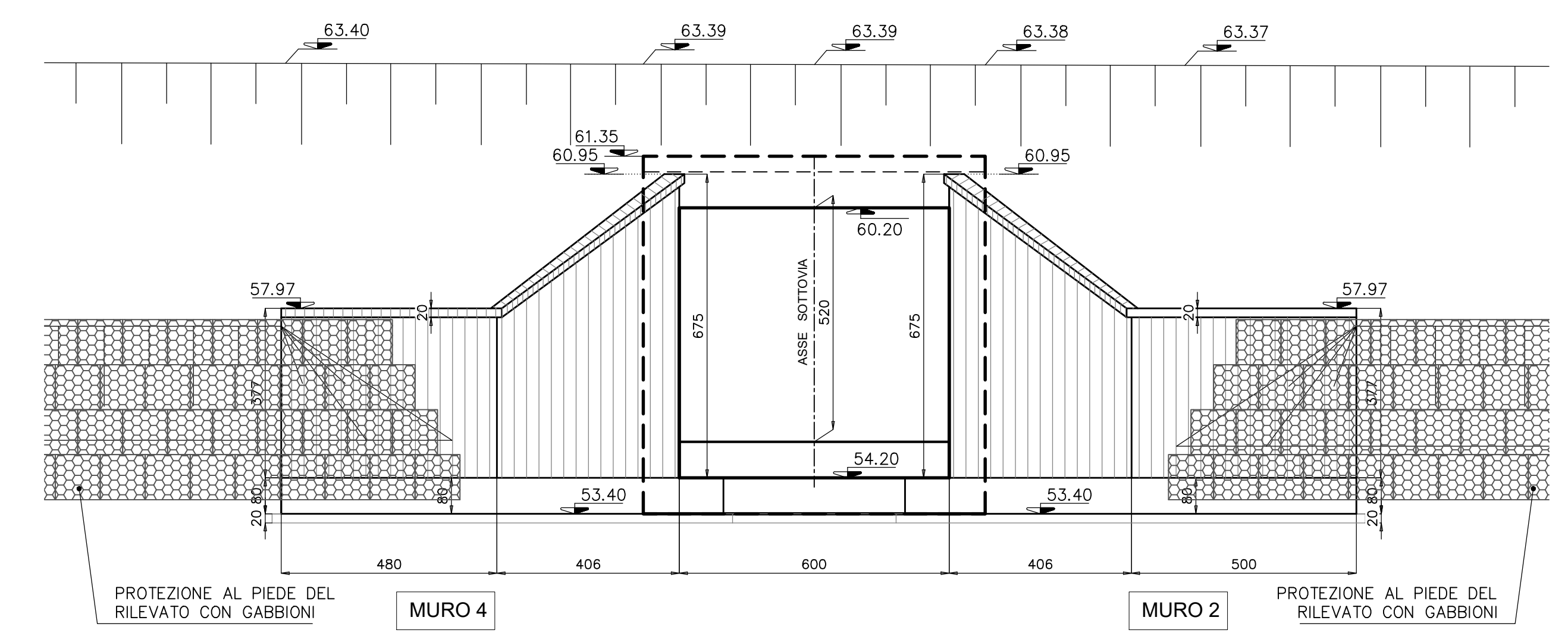


COORDINATE PUNTI NOTEVOLI			
SOTTOVIA SCATOLARE			
01	+ 240007.00	01	+ 240007.00
02	+ 240008.00	02	+ 240008.00
03	+ 240009.00	03	+ 240009.00
04	+ 240010.00	04	+ 240010.00
05	+ 240011.00	05	+ 240011.00
06	+ 240012.00	06	+ 240012.00
07	+ 240013.00	07	+ 240013.00
08	+ 240014.00	08	+ 240014.00
09	+ 240015.00	09	+ 240015.00
10	+ 240016.00	10	+ 240016.00
11	+ 240017.00	11	+ 240017.00
12	+ 240018.00	12	+ 240018.00
13	+ 240019.00	13	+ 240019.00
14	+ 240020.00	14	+ 240020.00
15	+ 240021.00	15	+ 240021.00
16	+ 240022.00	16	+ 240022.00
17	+ 240023.00	17	+ 240023.00
18	+ 240024.00	18	+ 240024.00
19	+ 240025.00	19	+ 240025.00
20	+ 240026.00	20	+ 240026.00
21	+ 240027.00	21	+ 240027.00
22	+ 240028.00	22	+ 240028.00
23	+ 240029.00	23	+ 240029.00
24	+ 240030.00	24	+ 240030.00
25	+ 240031.00	25	+ 240031.00
26	+ 240032.00	26	+ 240032.00
27	+ 240033.00	27	+ 240033.00
28	+ 240034.00	28	+ 240034.00
29	+ 240035.00	29	+ 240035.00
30	+ 240036.00	30	+ 240036.00
31	+ 240037.00	31	+ 240037.00
32	+ 240038.00	32	+ 240038.00
33	+ 240039.00	33	+ 240039.00
34	+ 240040.00	34	+ 240040.00
35	+ 240041.00	35	+ 240041.00
36	+ 240042.00	36	+ 240042.00
37	+ 240043.00	37	+ 240043.00
38	+ 240044.00	38	+ 240044.00
39	+ 240045.00	39	+ 240045.00
40	+ 240046.00	40	+ 240046.00
41	+ 240047.00	41	+ 240047.00
42	+ 240048.00	42	+ 240048.00
43	+ 240049.00	43	+ 240049.00
44	+ 240050.00	44	+ 240050.00
45	+ 240051.00	45	+ 240051.00
46	+ 240052.00	46	+ 240052.00
47	+ 240053.00	47	+ 240053.00
48	+ 240054.00	48	+ 240054.00
49	+ 240055.00	49	+ 240055.00
50	+ 240056.00	50	+ 240056.00
51	+ 240057.00	51	+ 240057.00
52	+ 240058.00	52	+ 240058.00
53	+ 240059.00	53	+ 240059.00
54	+ 240060.00	54	+ 240060.00
55	+ 240061.00	55	+ 240061.00
56	+ 240062.00	56	+ 240062.00
57	+ 240063.00	57	+ 240063.00
58	+ 240064.00	58	+ 240064.00
59	+ 240065.00	59	+ 240065.00
60	+ 240066.00	60	+ 240066.00
61	+ 240067.00	61	+ 240067.00
62	+ 240068.00	62	+ 240068.00
63	+ 240069.00	63	+ 240069.00
64	+ 240070.00	64	+ 240070.00
65	+ 240071.00	65	+ 240071.00
66	+ 240072.00	66	+ 240072.00
67	+ 240073.00	67	+ 240073.00
68	+ 240074.00	68	+ 240074.00
69	+ 240075.00	69	+ 240075.00
70	+ 240076.00	70	+ 240076.00
71	+ 240077.00	71	+ 240077.00
72	+ 240078.00	72	+ 240078.00
73	+ 240079.00	73	+ 240079.00
74	+ 240080.00	74	+ 240080.00
75	+ 240081.00	75	+ 240081.00
76	+ 240082.00	76	+ 240082.00
77	+ 240083.00	77	+ 240083.00
78	+ 240084.00	78	+ 240084.00
79	+ 240085.00	79	+ 240085.00
80	+ 240086.00	80	+ 240086.00
81	+ 240087.00	81	+ 240087.00
82	+ 240088.00	82	+ 240088.00
83	+ 240089.00	83	+ 240089.00
84	+ 240090.00	84	+ 240090.00
85	+ 240091.00	85	+ 240091.00
86	+ 240092.00	86	+ 240092.00
87	+ 240093.00	87	+ 240093.00
88	+ 240094.00	88	+ 240094.00
89	+ 240095.00	89	+ 240095.00
90	+ 240096.00	90	+ 240096.00
91	+ 240097.00	91	+ 240097.00
92	+ 240098.00	92	+ 240098.00
93	+ 240099.00	93	+ 240099.00
94	+ 240100.00	94	+ 240100.00
95	+ 240101.00	95	+ 240101.00
96	+ 240102.00	96	+ 240102.00
97	+ 240103.00	97	+ 240103.00
98	+ 240104.00	98	+ 240104.00
99	+ 240105.00	99	+ 240105.00
100	+ 240106.00	100	+ 240106.00

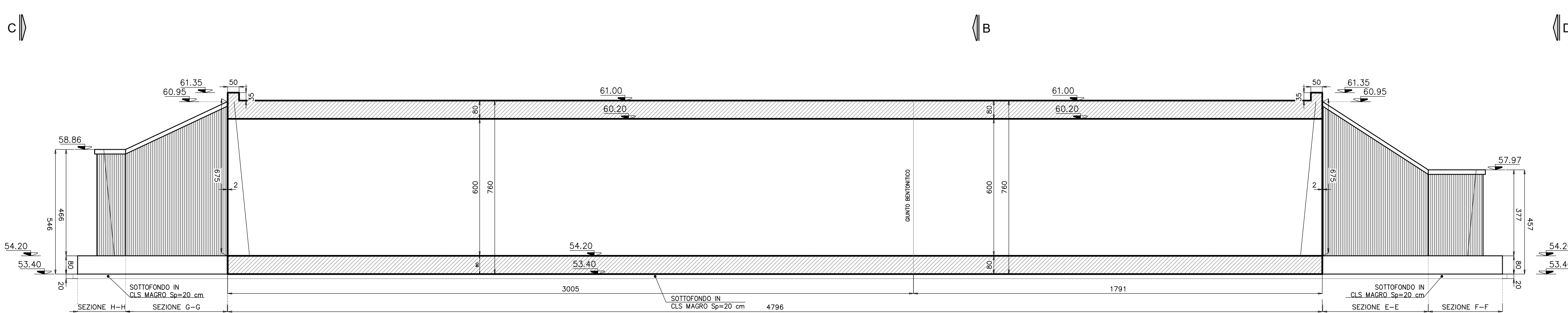
PROSPETTO C - C scala 1:100



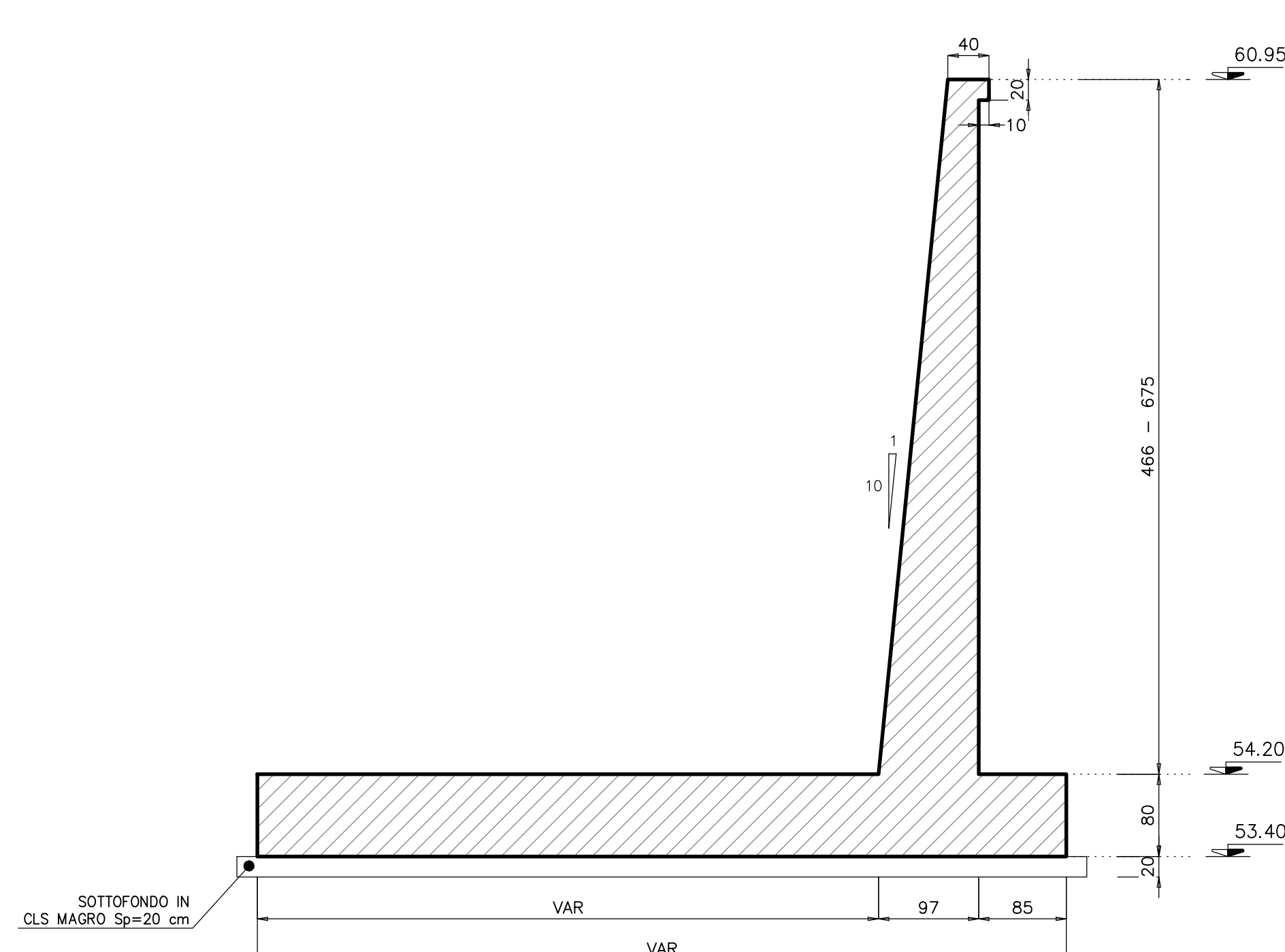
PROSPETTO D - D scala 1:100



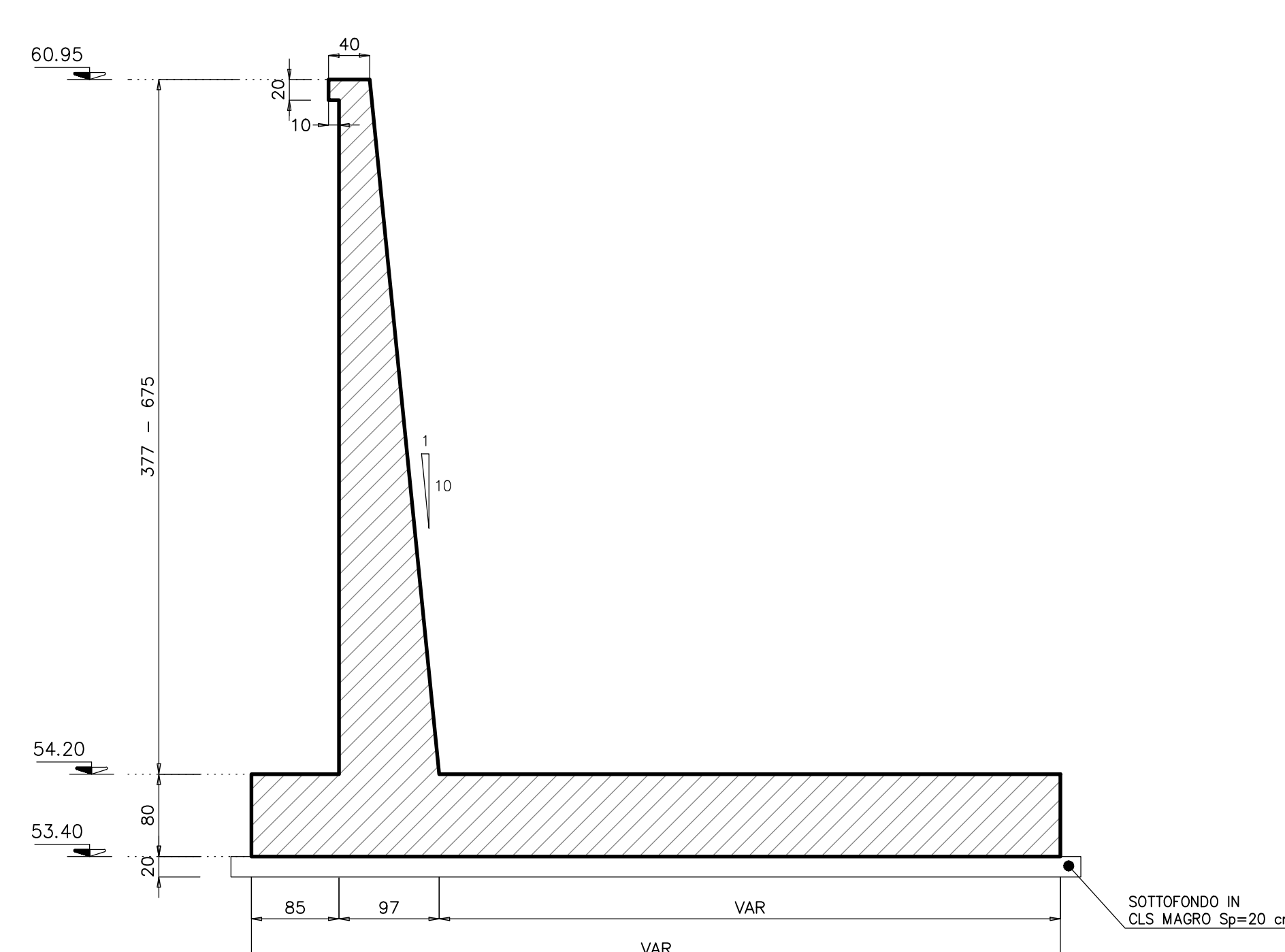
SEZIONE LONGITUDINALE A - A scala 1:100



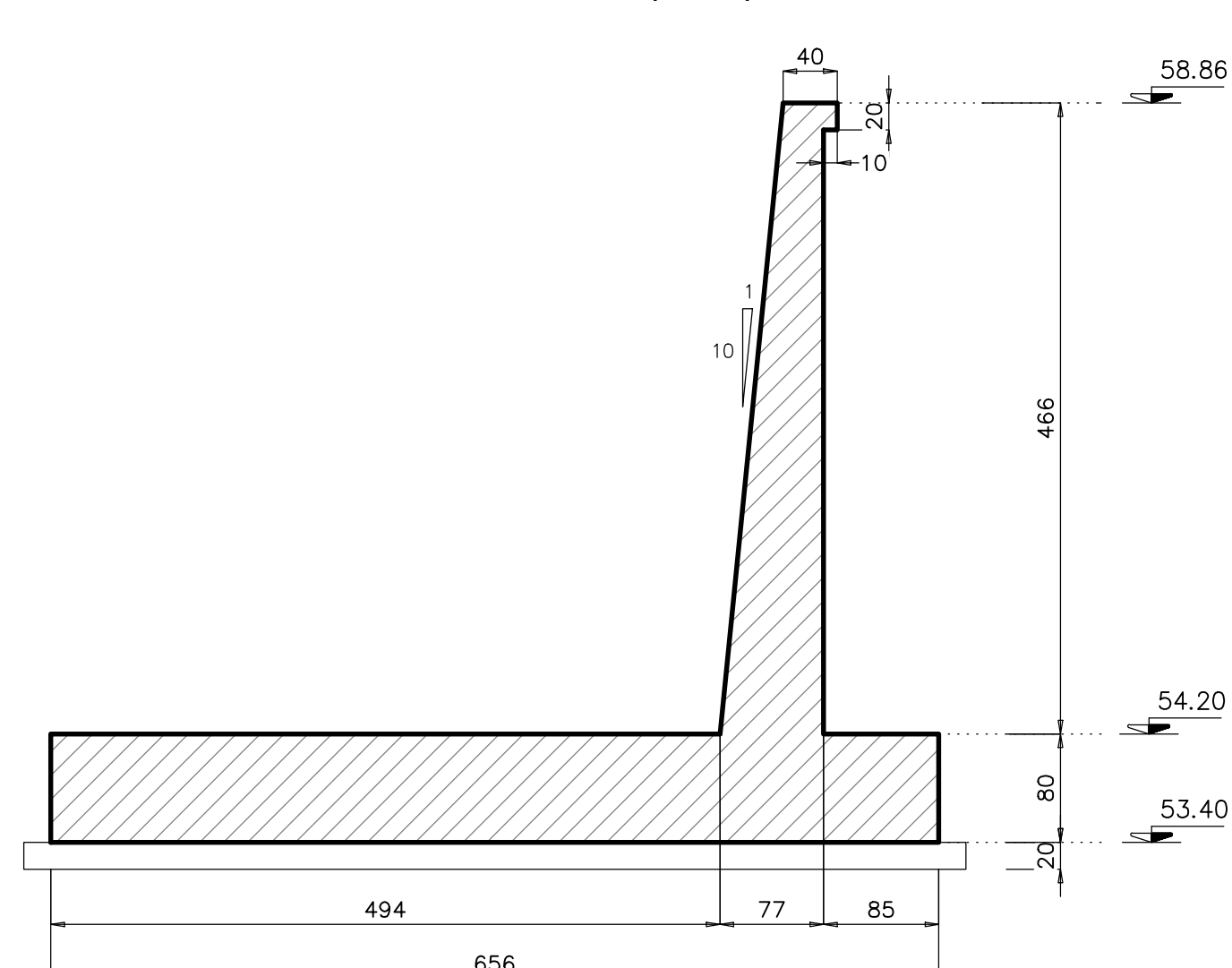
SEZIONE MURI SCATOLARE (G-G) scala 1:50



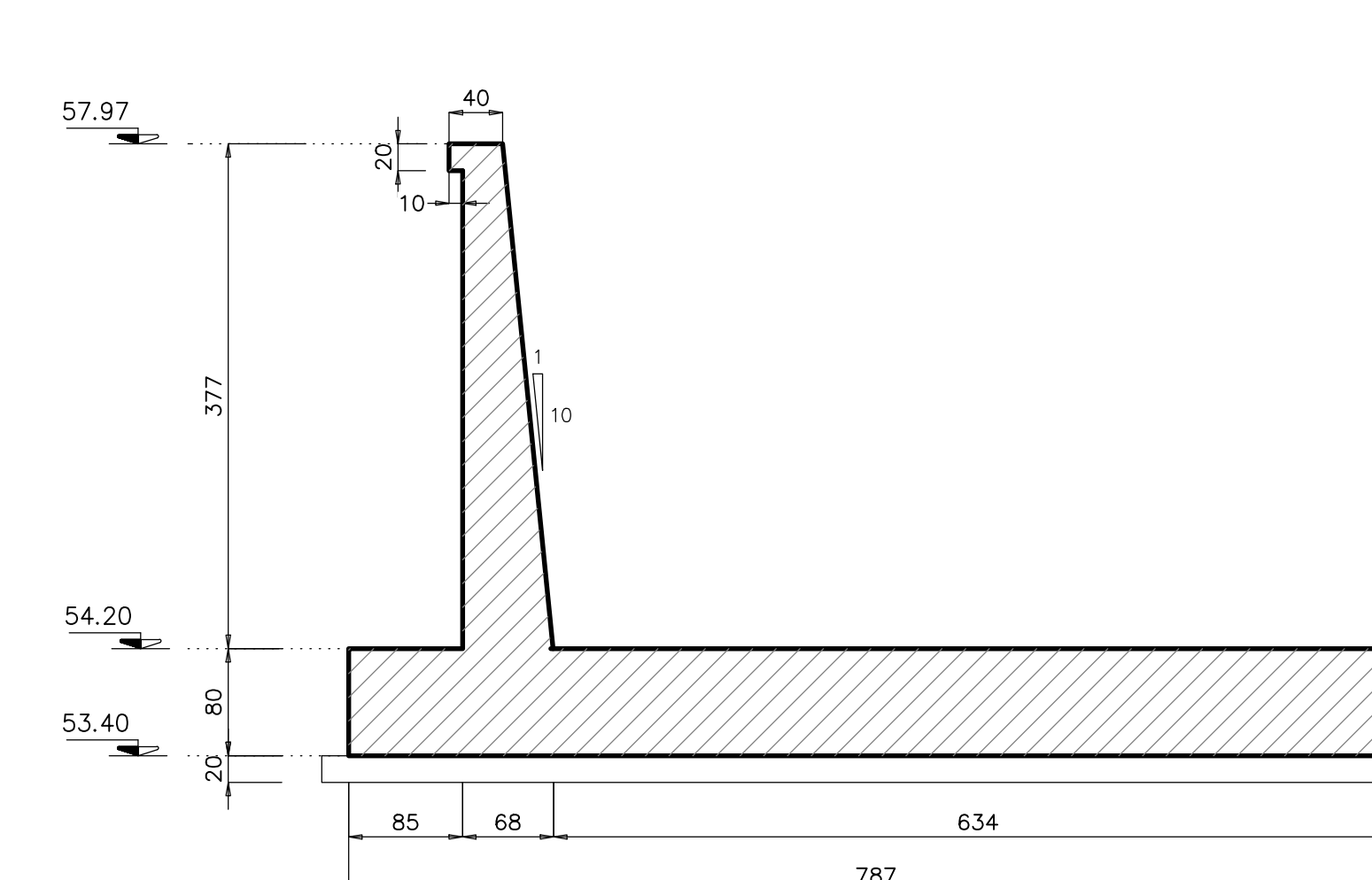
SEZIONE MURI SCATOLARE (E-E) scala 1:50



SEZIONE MURI (H-H) scala 1:50



SEZIONE MURI (F-F) scala 1:50



NOTA :  
PER I MATERIALI E LE PRESCRIZIONI VEDI TAV. T00\_ST00\_STR\_SC01

**anas** Direzione Progettazione e Realizzazione Lavori

ITINERARIO CAIANELLO (A1) - BENEVENTO  
ADEGUAMENTO A 4 CORSIE DELLA S.S. 372 "TELESINA"  
DAL KM 0+000 AL KM 60+900  
LOTTO 2: DAL KM 0+000 (SVINCOLO CAIANELLO (A1))  
AL KM 37+000 (SVINCOLO DI S. SALVATORE TELESINO)

PROGETTO DEFINITIVO cod. NA280

PROGETTAZIONE: A.T.I. S.T.E. - ROGNOSOL - EDDI - KARRER

RESPONSABILE INTEGRAZIONE PRESTAZIONI SPECIALISTICHE  
Ing. Francesco M. La Camera

COORDINATORE PER LA SICUREZZA IN FASE DI PROGETTAZIONE  
Ing. Francesco M. La Camera

IL GEOLOGO  
Dott. Geol. Fiorenza Pizzino

L'ARCHITETTO  
Dott.ssa Grazia Savino  
Emanuela MACT n.305 - architetto di fiducia ai sensi del D.M. 244/2019

GRUPPO DI PROGETTAZIONE  
**S.T.E. s.r.l.** Structure and Transport Engineering  
**ROGNOSOL S.p.A.**  
**E.D.I.N. s.r.l.** Società di Ingegneria

Direttore Tecnico Ing. E. Morini  
Direttore Tecnico Ing. G. Casiani  
Direttore Tecnico Ing. G. Cimatti  
Codice Arch. Roma N. 12097

Prof. Arch. F. KARRER

IL RESPONSABILE DEL PROCEDIMENTO  
Ing. Pierluigi Viorio

OPERE D'ARTE MINORI: SOTTOVIA E TOMBINI  
ST17 - Sottovia scatolare 6,00x6,00 alla prg. 29+711,76  
Prospetti e carpenterie

CODICE PROGETTO	NOME FILE	REVISIONE	SCALA
PROGETTO	T00_ST17_STR_CP01_A		
ELABORAZIONE	T00_ST17_STR_CP01	A	varie
D			
C			
B			
A	EMMISSIONE PER VERIFICA DI DITEMPERANZA	Feb.2022	Strada Di Renato La Camera
REV.	DESCRIZIONE	DATA	REDATTO VERIFICATO APPROVATO