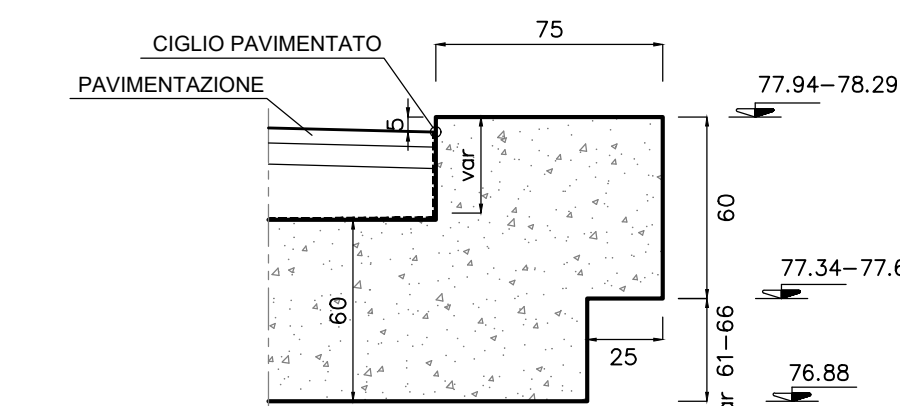
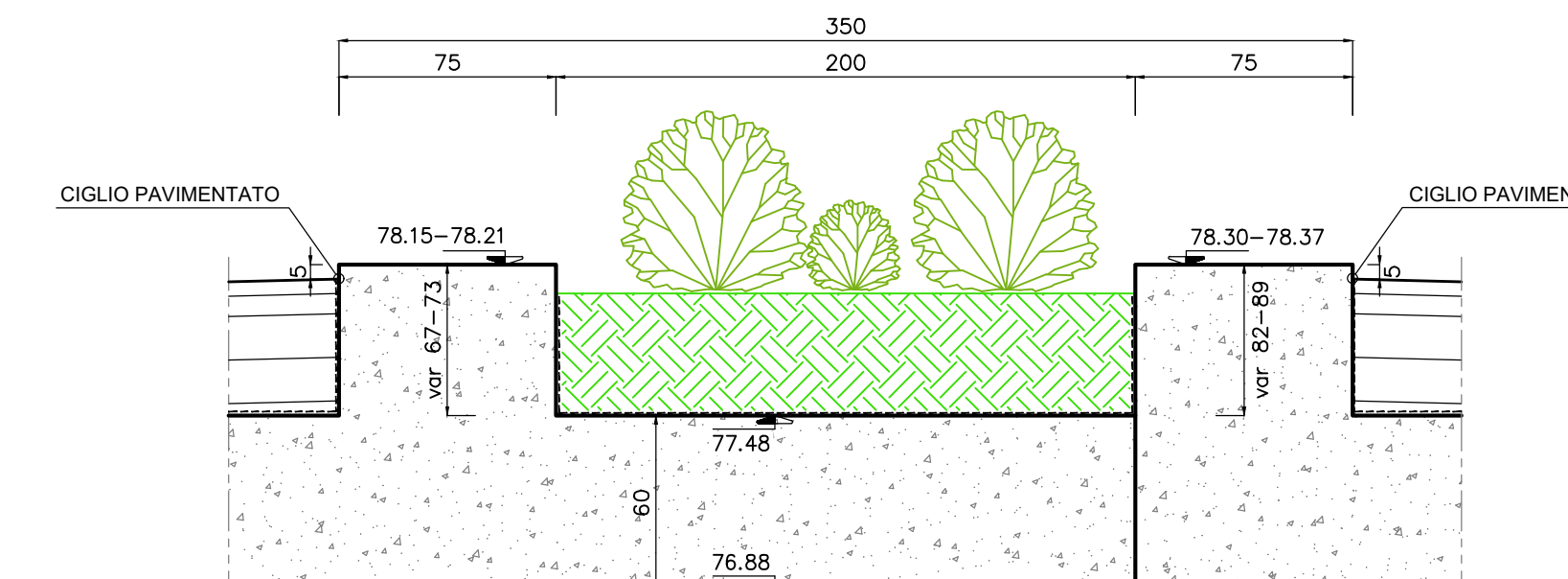


NOTA: PER LE SEZIONI C-C e D-D VEDERE ELABORATO RELATIVO

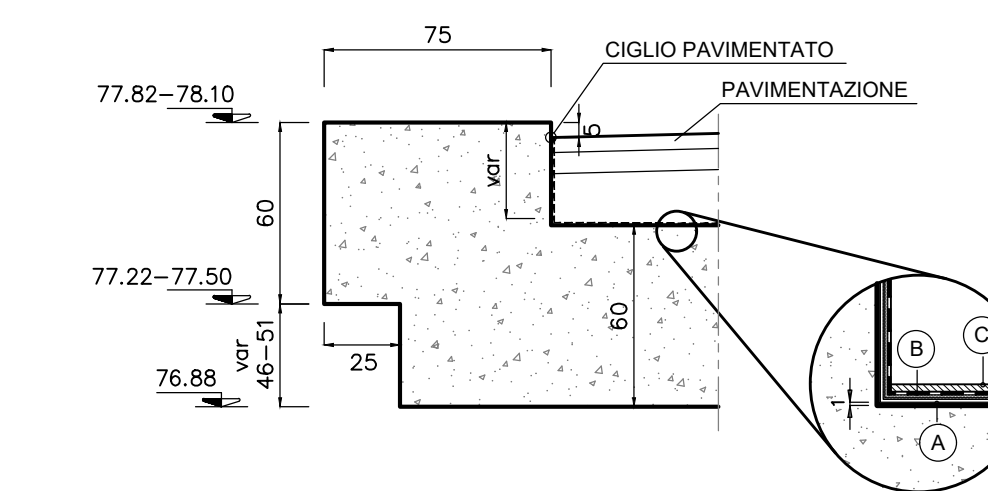
DETTAGLIO "C" scala 1:25



DETTAGLIO "B" scala 1:25



DETTAGLIO "A" scala 1:25



- A) IMPERMEABILIZZAZIONE A SPRUZZO
- B) STRATO DI TNT IN POLIESTERE
- C) GETTO IN CLS SP. 5 cm A PROTEZIONE DELL'IMPERMEABILIZZAZIONE

NOTA: PER I MATERIALI E LE PRESCRIZIONI VEDI TAV. T00\_ST00\_STR\_SC01

**anas** Direzione Progettazione e Realizzazione Lavori

ITINERARIO CAIANELLO (A1) - BENEVENTO  
ADEGUAMENTO A 4 CORSIE DELLA S.S. 372 "TELESINA"  
DAL KM 0+000 AL KM 60+900  
LOTTO 2: DAL KM 0+000 (SVINCOLO CAIANELLO (A1))  
AL KM 37+000 (SVINCOLO DI S. SALVATORE TELESINO)

PROGETTO DEFINITIVO cod. NA280

PROGETTAZIONE: A.T.I. S.T.E. - ROGNOSOL - EDDI - KARRER

RESPONSABILE INTEGRAZIONE PRESTAZIONI SPECIALISTICHE  
Ing. Francesco M. La Camera

GRUPPO DI PROGETTAZIONE  
S.T.E. s.r.l. Direttore Tecnico Ing. E. Morini  
Structure and Transport Engineering

COORDINATORE PER LA SICUREZZA IN FASE DI PROGETTAZIONE  
Ing. Francesco M. La Camera

ROGNOSOL S.p.A. Direttore Tecnico Ing. G. Casiani

IL GEOLOGO  
Dott. Geol. Fiorenzo Pizzino

IL GEOTECCNICO  
Dott. Geol. Grazia Savino

EDIN s.r.l. Direttore Tecnico Ing. G. Giamatti  
Scienze di Ingegneria

IL RESPONSABILE DEL PROCEDIMENTO  
Ing. Pompeo Vastano

Prof. Arch. F. KARRER  
Ordine Arch. Roma N. 12097

OPERE D'ARTE MINORI: SOTTOVIA E TOMBINI  
ST19 - Sottovia scatolare 4,00x4,50 alla prg. 32+837,52  
Planimetria, sezioni e dettagli

CODICE PROGETTO	NOME FILE	REVISIONE	SCALA
PROGETTO	T00_ST19_STR_D101_A		varie
LO710F D 2101	CODICE ELAB. TOST19STR01	A	
D			
C			
A	EMISSIONE PER VERIFICA DI OTTEMPERANZA	Feb.2022	Strada Di Rocco La Camera
REV.	DESCRIZIONE	DATA	REDATTO VERIFICATO APPROVATO